












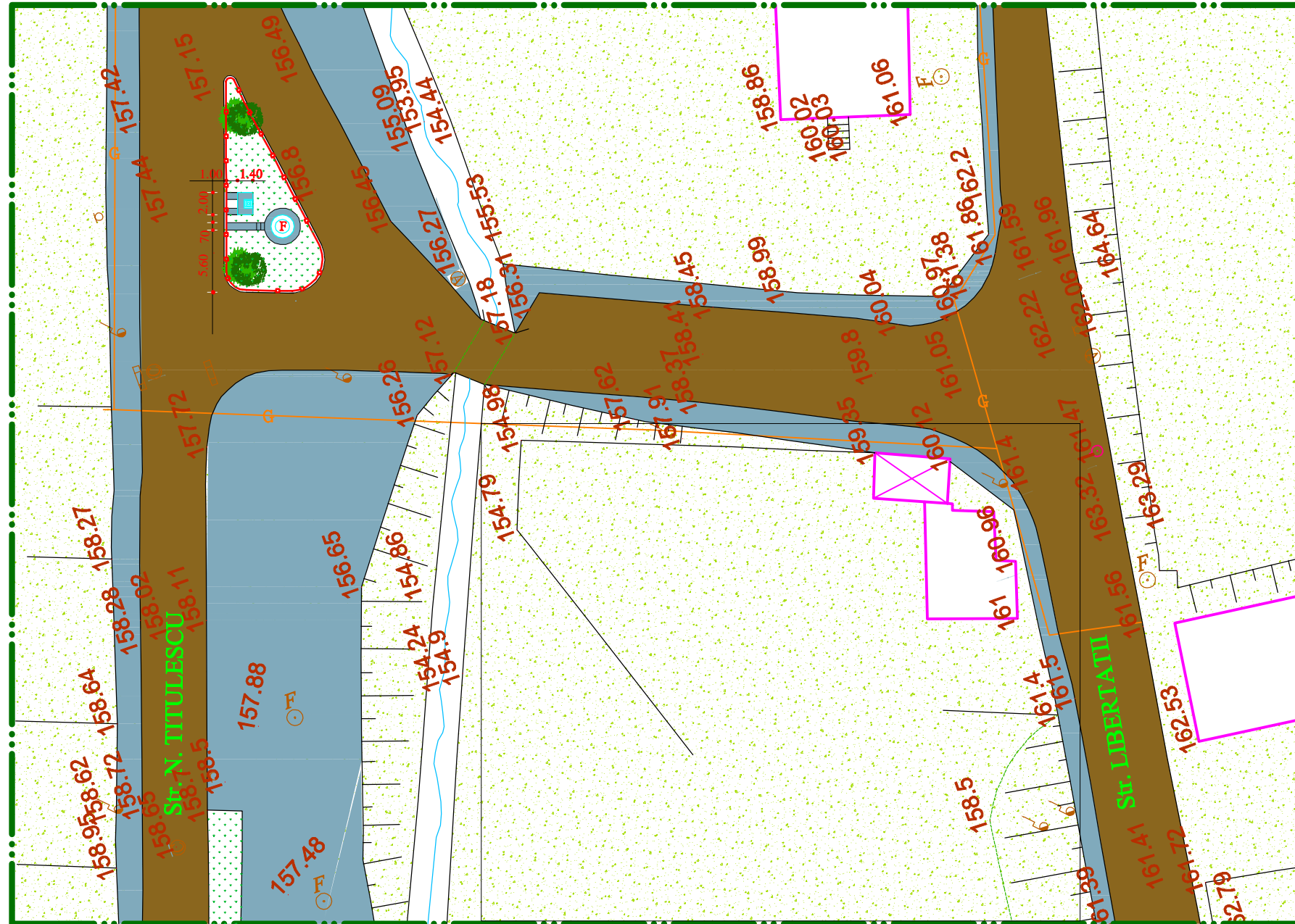
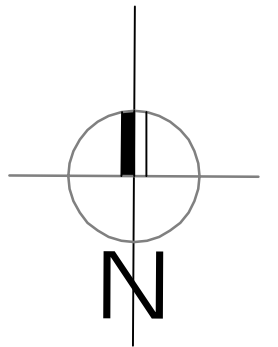
# PUD PLAN URBANISTIC DE DETALIU

MUNICIPIUL DORHOI

## 2. REGLEMENTĂRI URBANISTICE

### LEGENDA

-  LIMITE
-  Limita zonei studiate
-  Limita teren amenajat
-  DOMENIUL PUBLIC
-  Circulație carosabilă
-  Circulație pietonală
-  Spații verzi amenajate
-  Spații verzi neamenajate
-  OBLIGATIVITATI
-  Distanțe minime sau maxime obligatorii-aliniamente
-  Accese existente și propuse



### BILANT TERITORIAL

TEREN SCUAR INTERSECȚIE STR. N.TITULESCU CU STR. LIBERTĂȚII 110,60 mp

Nr. crt.	CONSTRUCȚII UTILITĂȚI	EXISTENT		PROPUȘ	
		Sc mp	Scd mp	Sc mp	Scd mp
1.	Amplasare Troiță - propunere	—	—	2.80	—
2.	Fântână existentă	6.20	—	6.20	—
3.	Spațiu verde	104.40	—	97.20	—
3.	Pietonal	—	—	4.40	—
TOTAL - Domeniu Public		110.60	—	110.60	—

CUT = 0,09

POT = 8,14 %

### P.U.D. PLAN URBANISTIC DE DETALIU - Reglementări urbanistice

VERIFICATOR/ EXPERT	NUME	SEMNTATURA	CERINTA	REFERAT / EXPERTIZA NR. / DATA		
PROIECTANT GENERAL - Birou Individual de Arhitectură B.I.A. Liliana Leontescu				Beneficiar:	U.A.T. Municipiul Dorohoi Str.A.I.Cuza Nr. 41, jud. Botoșani	Proiect nr: 344
SPECIFICATIE	NUME	SEMNTATURA	SCARA	Titlu proiect:	AMPLASARE TROIȚĂ - Scurar intersecție str. N. Titulescu cu str. Libertății Dorohoi	Faza: P.U.D.
Coordonator	arh. Bacinschi M.		1:500	Titlu planșă:	Reglementări Urbanistice	Planșa nr: 2
șef proiect	carh. Leontescu L.		DATA 10.2015			