










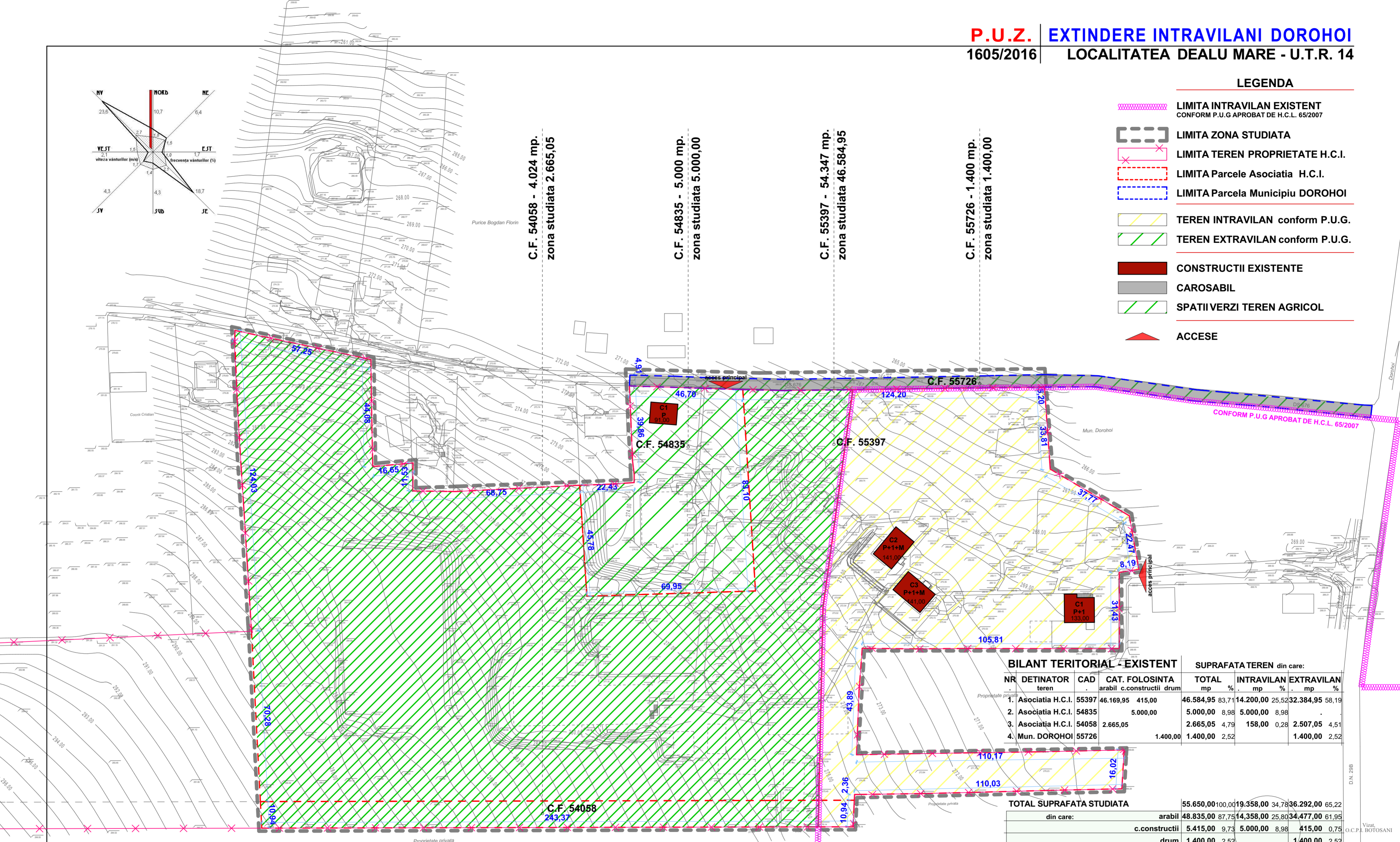
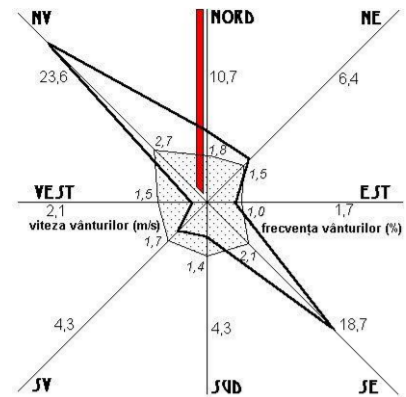


LEGENDA

-  **LIMITA INTRAVILAN EXISTENT**
CONFORM P.U.G APROBAT DE H.C.L. 65/2007
-  **LIMITA ZONA STUDIATA**
-  **LIMITA TEREN PROPRIETATE H.C.I.**
-  **LIMITA Parcele Asociatia H.C.I.**
-  **LIMITA Parcele Municipiu DORHOI**
-  **TEREN INTRAVILAN conform P.U.G.**
-  **TEREN EXTRAVILAN conform P.U.G.**
-  **CONSTRUCTII EXISTENTE**
-  **CAROSABIL**
-  **SPATII VERZI TEREN AGRICOL**
-  **ACCES**



C.F. 54058 - 4.024 mp.
zona studiată 2.665,05

C.F. 54835 - 5.000 mp.
zona studiată 5.000,00

C.F. 55397 - 54.347 mp.
zona studiată 46.584,95

C.F. 55726 - 1.400 mp.
zona studiată 1.400,00

BILANT TERITORIAL - EXISTENT

NR	DETINATOR teren	CAD	CAT. FOLOSINTA		SUPRAFATA TEREN din care:					
			arabil	c.construcții drum	TOTAL mp	%	INTRAVILAN mp	EXTRAVILAN mp	%	
1.	Asociația H.C.I. 55397	46.169,95	415,00		46.584,95	83,71	14.200,00	25,52	32.384,95	58,19
2.	Asociația H.C.I. 54835		5.000,00		5.000,00	8,98	5.000,00	8,98		
3.	Asociația H.C.I. 54058	2.665,05			2.665,05	4,79	158,00	0,28	2.507,05	4,51
4.	Mun. DORHOI 55726			1.400,00	1.400,00	2,52			1.400,00	2,52

TOTAL SUPRAFATA STUDIATA

55.650,00	100,00	19.358,00	34,78	36.292,00	65,22	
din care:		arabil	48.835,00	87,75	14.358,00	25,80
		c.construcții	5.415,00	9,73	5.000,00	8,98
		drum	1.400,00	2,52		
					1.400,00	2,52

S.C. = 506,00mp S.D. = 1.203,00mp
P.O.T. existent = 0,91%
C.U.T. existent = 0,022

Nota:
 accelerația terenului pentru proiectare
 perioada de control (coit)
 valoarea încărcării de zăpadă pe sol
 încărcări date de vânt, viteza vântului
 presiunea de referință a vântului
 categoria de importanță
 clasa de importanță și expunerea la cutremur
 grupa

a_s = 0,20 g (Cod de proiectare P 100 - 1 / 2013)
0,7 sec. (Cod de proiectare P 100 - 1 / 2006)
S_wK = 2,0 kN/m² (CR1 - 1 - 3 - 2005)
U_{ref} = 41 m/s (IMR = 50 ani, NP - 082 - 04)
q_{ref} = 0,7 kN / m² (IMR = 50 ani, NP - 082 - 04)
C - construcție de importanță normală (H.G. 766 / 1997 Anexa 3)
III - construcție de tip curent (Cod de proiectare P 100 - 1 / 2013)
A4

coordonator urbanism: arh. DAN OCTAVIAN BOTEZ

S.C. "CASA CHIRIAC" S.R.L. BOTOSANI R.C.J. J07 / 372 / 1992 - TEL. 0744.700798 sef proiect: c.arh.marcel d.chiriac proiectat: arh.dan octavian botez c.arh.marcel d.chiriac	beneficiari: FUNDATIA H.C.I. si C.L. MUNICIPIUL DORHOI proiect: EXTINDERE INTRAVILAN MUNICIPIUL DORHOI LOCALITATEA DEALU MARE UTR.14 scara: 1/1000 iun.2016	1605/2016 faza: P.U.Z.
---	---	------------------------------

A.02