


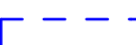




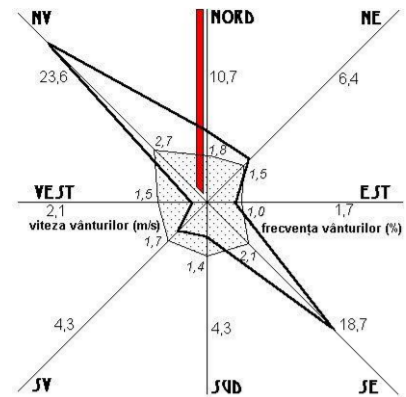


LEGENDA

-  LIMITA INTRAVILAN
PROPUS SPRE APROBARE - C.L. DORHOI
-  LIMITA ZONA STUDIATA
-  LIMITA TEREN PROPRIETATE H.C.I.
-  LIMITA PARCELA CADASTRALA
-  LIMITA TEREN DOMENIU PUBLIC
-  Teren proprietate privata H.C.I.
-  Teren proprietate H.C.I. trecut in folosinta publica
-  Teren domeniul public al Municipiului Dorohoi

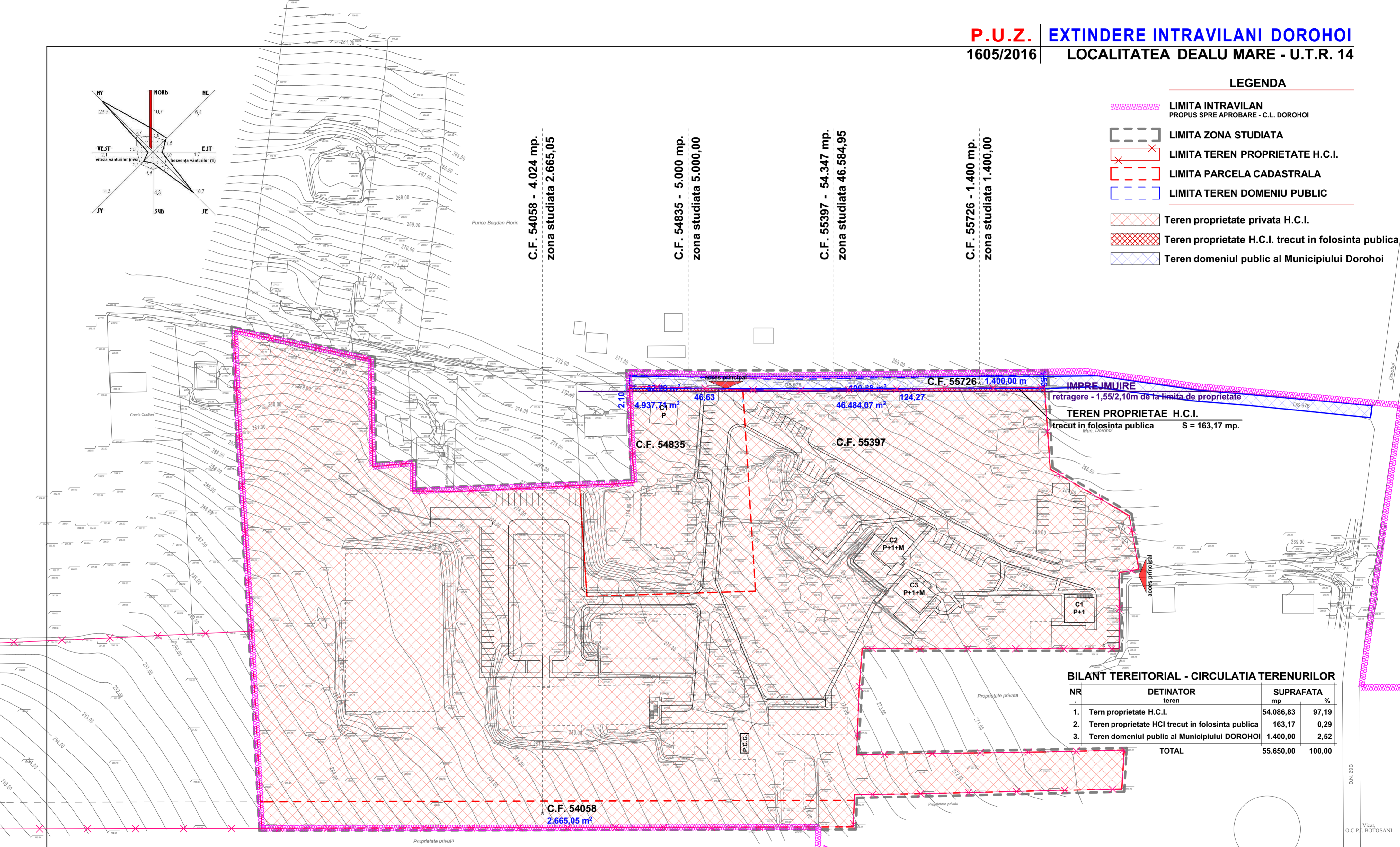


C.F. 54058 - 4.024 mp.
zona studiata 2.665,05

C.F. 54835 - 5.000 mp.
zona studiata 5.000,00

C.F. 55397 - 54.347 mp.
zona studiata 46.584,95

C.F. 55726 - 1.400 mp.
zona studiata 1.400,00



IMPREJUIRE
 retragere - 1,55/2,10m de la limita de proprietate

TEREN PROPRIETATE H.C.I.
 trecut in folosinta publica S = 163,17 mp.

BILANT TEREITORIAL - CIRCULATIA TERENURILOR

NR.	DETINATOR teren	SUPRAFATA mp	%
1.	Teren proprietate H.C.I.	54.086,83	97,19
2.	Teren proprietate HCI trecut in folosinta publica	163,17	0,29
3.	Teren domeniul public al Municipiului DORHOI	1.400,00	2,52
TOTAL		55.650,00	100,00

Nota:
 acceleratia terenului pentru proiectare
 perioada de control (coit)
 valoarea incarcarii de zapada pe sol
 incarcari date de vant, viteza vantului
 presiunea de referinta a vantului
 categoria de importanta
 clasa de importanta si expunere la cutremur
 grupa

a_s = 0,20 g (Cod de proiectare P-100 - 1 / 2013)
0,7 sec. (Cod de proiectare P-100 - 1 / 2006)
S_eK = 2,0 kN/m² (CR1 - 1 - 3 - 2005)
U_{ref} = 41 m/s (IMR = 50 ani, NP - 082 - 04)
q_{air} = 0,7 kN / m² (IMR = 50 ani, NP - 082 - 04)
C - constructii de importanta normala (H.G. 766 / 1997 Anexa 3)
III - constructii de tip curent (Cod de proiectare P-100 - 1 / 2013)
A4

CONFORM P.U.G. APROBAT DE H.C.L. 65/2007

coordonator urbanism: arh. DAN OCTAVIAN BOTEZ

S.C. "CASA CHIRIAC" S.R.L.
BOTOSANI
 R.C.J. J07 / 372 / 1992 - TEL. 0744.700798
 sef proiect: c.arh.marcel d.chiriac
 proiectat: arh.dan octavian botez
 c.arh.marcel d.chiriac

beneficiari: FUNDATIA H.C.I. si C.L. MUNICIPIUL DORHOI
 proiect: EXTINDERE INTRAVILAN MUNICIPIUL DORHOI LOCALITATEA DEALU MARE UTR.14
 REGLEMENTARI- STUATIA TERENURILOR
 scara: 1/1000
 iun.2016

1605/2016
 faza:
 P.U.Z.