



CONSILIUL LOCAL AL MUNICIPIULUI DOROHOI

GRIGORE GHICA 34
715200 - DOROHOI
BOTOȘANI - ROMÂNIA
www.primariadorohoi.ro

Fax: +40(231)611310
Tel.: +40(231)610133
e-mail: primariadorohoi@primariadorohoi.ro



HOTĂRÂRE

privind completarea inventarului domeniului privat al municipiului Dorohoi

Consiliul Local al Municipiului Dorohoi, județul Botosani, întrunit în ședința ordinară la data de 28.11.2019,

ținând cont de referatul de aprobare nr. 18508/19.11.2019,

analizând raportul de specialitate înregistrat la nr. 5087/19.07.2019, întocmit de Direcția Patrimoniu, prin care se supune aprobării Consiliului Local completarea inventarului domeniului privat al municipiului Dorohoi cu un număr de 11 poziții de la 987 la 997,

având în vedere prevederile art.129 alin(2), litera „c,, din Ordonanța de Urgență nr. 57/2019, privind Codul Administrativ,

vazând raportul de specialitate al comisiilor de specialitate din cadrul Consiliului Local al Municipiului Dorohoi,

în temeiul art. 139 alin(2) din Ordonanța de Urgență nr. 57/2019, privind Codul Administrativ,

hotărăște:

Art. 1 Se aprobă completarea inventarului domeniului privat al municipiului Dorohoi cu un număr de 11 poziții de la nr. 987 la 997, conform ANEXEI nr. 1, parte integrantă din prezenta hotărâre.

Art. 2. Bunurile aprobate prin art. 1 vor fi înregistrate în evidența contabilă a municipiului Dorohoi.

Art. 3. Primarul Municipiului Dorohoi, prin Direcția Patrimoniu și Direcția Economică va duce la îndeplinire prevederile prezentei hotărâri.


Art. 4. Prezenta hotărâre se va comunica:

- Instituției Prefectului - Județul Botoșani;
- Primarului Municipiului Dorohoi;
- Direcției Economice;
- Direcției Patrimoniu;
- Mass-mediei locale.

Președinte de ședință,

Consilier,

dr. vet. Borcea Nicolae-Valentin



Contrasemnează,

Secretar General UAT,

jr. Ciprian Dohotariu

Nr. 250 din 28.11.2019

PRESEDINTE DE SEDINTA
CONSILIER
dr. vet. BORDEA NICOLAE VALENTIN



CONTRASEMNEAZA
SECRETAR GENERAL UAT,
jr. CIPRIAN DOHOTARIU


ANEXA NR. 1 PRIVIND COMPLETAREA INVENTARULUI DOMENIULUI PRIVAT AL MUNICIPIULUI DOROHOI

Nr. inventar	Codul de clasificare	Denumirea bunului	Elemente de identificare	Suprafață teren - mp -	Valoare pe metru pătrat lei/mp	Valoarea de inventar lei -	Intravilan/Extavilan
100000987	0.1	Teren curți constructii	str. Aleea Berzei nr. 5, PC 2736	5,00	126,54	632,70	intravilan
100000988	0.1	Teren curți constructii	str. Aleea Marului nr. 1, PC 3520	32,55	123,11	4.007,23	intravilan
100000989	0.1	Teren curți constructii	str. Bd. Victoriei fn, PC 3184	22,00	126,54	2.783,88	intravilan
100000990	0.1	Teren arabil	str. Bd. Victoriei nr. 133, PC 3739	34,00	80,39	2.733,26	intravilan
100000991	0.1	Teren arabil	str. Bd. Victoriei nr. 133, PC 3740	160,00	80,39	12.862,40	intravilan
100000992	0.1	Teren curți constructii	str. Aleea Berzei fn, PC 2738	184,00	126,54	23.283,36	intravilan
100000993	0.1	Teren curți constructii	str. Matei Basarab nr. 4, PC 1576	89,00	80,39	7.154,71	intravilan
100000994	0.1	Teren curți constructii	str. Matei Basarab nr. 4, PC 1574	36,00	80,39	2.894,04	intravilan
100000995	0.1	Teren curți constructii	str. Matei Basarab nr. 4, PC 1573	352,00	80,39	28.297,28	intravilan
100000996	0.1	Teren curți constructii	str. CD Ghenea fn, PC 2247	14,00	126,54	1.771,56	intravilan
100000997	0.1	Teren curți constructii	str. George Enescu nr. 8-10, PC 2242	458,00	123,11	56.384,38	intravilan
		TOTAL	TOTAL	1.386,55		142.804,80	

INTOCMIT,

Directia patrimoniului,
Director,
consilier, Corolea Ungureanu Sava Daniel

Directia economica,
ec. Constantin Baetu



CONSILIUL LOCAL AL MUNICIPIULUI DOROHOI

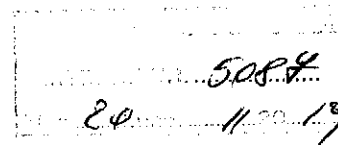
GRIGORE GHICA 34
715200 - DOROHOI
BOTOȘANI - ROMÂNIA
www.primariadorohoi.ro

Fax: +40(231)611310
Tel.: +40(231)610133
e-mail: primariadorohoi@primariadorohoi.ro



PROIECT

HOTĂRÂRE



privind completarea inventarului domeniului privat al municipiului Dorohoi

Consiliul Local al Municipiului Dorohoi, județul Botosani, întrunit în ședința ordinară la data de 28.11.2019,

ținând cont de referatul de aprobare nr. 18508/19.11.2019,

analizând raportul de specialitate înregistrat la nr. 5087/19.07.2019, întocmit de Direcția Patrimoniu, prin care se supune aprobării Consiliului Local completarea inventarului domeniului privat al municipiului Dorohoi cu un număr de 11 poziții de la 987 la 997,

având în vedere prevederile art.129 alin(2), litera „c,, din Ordonanța de Urgență nr. 57/2019, privind Codul Administrativ,

vazând raportul de specialitate al comisiilor de specialitate din cadrul Consiliului Local al Municipiului Dorohoi,

în temeiul art. 139 alin(2) din Ordonanța de Urgență nr. 57/2019, privind Codul Administrativ,

hotărăște:

Art. 1 Se aprobă completarea inventarului domeniului privat al municipiului Dorohoi cu un număr de 11 poziții de la nr. 987 la 997, conform ANEXEI nr. 1, parte integrantă din prezenta hotărâre.

Art. 2. Bunurile aprobate prin art. 1 vor fi înregistrate în evidența contabilă a municipiului Dorohoi.

Art. 3. Primarul Municipiului Dorohoi, prin Direcția Patrimoniu și Direcția Economică va duce la îndeplinire prevederile prezentei hotărâri.

Art. 4. Prezenta hotărâre se va comunica:

- Instituției Prefectului - Județul Botoșani;
- Primarului Municipiului Dorohoi;
- Direcției Economice;
- Direcției Patrimoniu;
- Mass-mediei locale.

Inițiator,

PRIMAR,


ing. Dorin Alexandrescu



Avizat de legalitate,

Secretar General UAT,

jr. Ciprian Dohotariu



INITIATOR
PRIMAR

ing. DORIN ALEXANDRESCU

AVIZAT DE LEGALITATE
SECRETAR GENERAL UAT,
jr. CIPRIAN DOHOTARIU

ANEXA NR. 1 PRIVIND COMPLETAREA INVENTARULUI DOMENIULUI PRIVAT AL MUNICIPIULUI DOROHOI

Nr. inventar	Codul de clasificare	Denumirea bunului	Elemente de identificare	Suprafață - mp -	Valoare pe metru pătrat lei/mp	Valoarea de inventar lei -	Intravilan/ Extavilan
100000987	0.1	Teren curti constructii	str. Aleea Berzei nr. 5, PC 2736	5,00	126,54	632,70	intravilan
100000988	0.1	Teren curti constructii	str. Aleea Marului nr. 1, PC 3520	32,55	123,11	4.007,23	intravilan
100000989	0.1	Teren curti constructii	str. Bd. Victoriei fn, PC 3184	22,00	126,54	2.783,88	intravilan
100000990	0.1	Teren arabil	str. Bd. Victoriei nr. 133, PC 3739	34,00	80,39	2.733,26	intravilan
100000991	0.1	Teren arabil	str. Bd. Victoriei nr. 133, PC 3740	160,00	80,39	12.862,40	intravilan
100000992	0.1	Teren curti constructii	str. Aleea Berzei fn, PC 2738	184,00	126,54	23.283,36	intravilan
100000993	0.1	Teren curti constructii	str. Matei Basarab nr. 4, PC 1576	89,00	80,39	7.154,71	intravilan
100000994	0.1	Teren curti constructii	str. Matei Basarab nr. 4, PC 1574	36,00	80,39	2.894,04	intravilan
100000995	0.1	Teren curti constructii	str. Matei Basarab nr. 4, PC 1573	352,00	80,39	28.297,28	intravilan
100000996	0.1	Teren curti constructii	str. CD Ghenea fn, PC 2247	14,00	126,54	1.771,56	intravilan
100000997	0.1	Teren curti constructii	str. George Enescu nr. 8-10, PC 2242	458,00	123,11	56.384,38	intravilan
		TOTAL	TOTAL	1.386,55		142.804,80	

INTOCMIT,

Direcția patrimoniului,
Director,
consilier, Corolea Ungureanu Sava Daniel

Direcția economică,
ec. Constantin Băetu



CONSILIUL LOCAL AL MUNICIPIULUI DOROHOI

GRIGORE GHICA 34
715200 - DOROHOI
BOTOȘANI - ROMÂNIA
www.primariadorohoi.ro

Fax: +40(231)611310
Tel.: +40(231)610133
e-mail: primariadorohoi@primariadorohoi.ro



Nr. 18508 din 20.11.2019

REFERAT DE APROBARE

privind completarea inventarului domeniului privat al municipiului Dorohoi

Având în vedere că pentru a putea intabula terenurile concesionate, sau pentru a putea înscrie în cartea funciară terenuri identificate ca aparținând domeniului privat, dar care nu sunt inventariate, se impune completarea inventarului domeniului privat al municipiului Dorohoi astfel:

- poziția 987, PC 2736, suprafață 5 mp, teren curți construcții, Aleea Berzei nr. 5, teren ocupat de balcon proprietatea Hodan Mihai, conform contractului de concesiune;
- poziția 988, PC 3520, suprafață 32,55 mp curți construcții, Aleea Marului nr. 1, teren ocupat de balcon proprietatea Cojocaru;
- poziția 989, PC 3184, suprafață 22 mp teren curți construcții, Bd. Victoriei fn, teren ocupat de garaj proprietatea Gheorghică Marcel;
- poziția 990, PC 3739, Bd. Victoriei nr. 133, teren arabil, suprafața 34 mp, teren în plus față de actele de proprietate de către Agrotrans BV SRL;
- poziția 991, PC 3740, Bd. Victoriei nr. 133, teren arabil, suprafața 160 mp, teren în plus față de actele de proprietate de către Agrotrans BV SRL;
- poziția 992, PC 2738, Aleea Berzei, teren curți construcții, suprafață 184 mp, teren ocupat de acces și parcare Centrul de Dializă Dorohoi;
- poziția 993, PC 1576, str. Matei Basarab nr. 4, curți construcții, suprafață 89 mp, teren deținut în plus față de actele de proprietate de către Matei Viorica, solicitat pentru cumpărare;
- poziția 994, PC 1574, str. Matei Basarab nr. 4, suprafață 36 mp, curți construcții, teren deținut în plus față de actele de proprietate de către Matei Viorica, solicitat pentru cumpărare;
- poziția 995, PC 1573, str. Matei Basarab nr. 4, suprafață 352 mp, curți construcții, teren deținut în plus față de actele de proprietate de către Matei Viorica, solicitat pentru cumpărare;
- poziția 996, PC 2247, str. CD Ghenea fn, suprafață 14 mp, curți construcții, teren ocupat de trepte acces Cabinet Stomatologic Suciu;
- poziția 997, PC 2242, str. George Enescu nr. 8-10, suprafață 458 mp, curți construcții, teren ocupat de construcții proprietatea SC SABCO-S SRL;

Având în vedere cele prezentate mai sus propun spre aprobare Consiliului Local Dorohoi prezentul proiect de hotărâre privind completarea inventarului domeniului privat al municipiului Dorohoi cu un număr de 11 poziții de la nr. 987 la nr. 997.

PRIMAR,

ing. Dorin Alexandrescu



CONSILIUL LOCAL AL MUNICIPIULUI DOROHOI

GRIGORE GHICA 34
715200 - DOROHOI
BOTOȘANI - ROMÂNIA
www.primariadorohoi.ro

Fax: +40(231)611310
Tel.: +40(231)610133
e-mail: primariadorohoi@primariadorohoi.ro



Nr. 18508 din 20.11.2019

Se aprobă,

PRIMAR,

ing. Dorin Alexandrescu

RAPORT DE SPECIALITATE

privind completarea inventarului domeniului privat al municipiului Dorohoi

Având în vedere că pentru a putea intabula terenurile concesionate, sau pentru a putea înscrie în cartea funciară terenuri identificate ca aparținând domeniului privat, dar care nu sunt inventariate, se impune completarea inventarului domeniului privat al municipiului Dorohoi astfel:

- poziția 987, PC 2736, suprafață 5 mp, teren curți construcții, Aleea Berzei nr. 5, teren ocupat de balcon proprietatea Hodan Mihai, conform contractului de concesiune;
- poziția 988, PC 3520, suprafață 32,55 mp curți construcții, Aleea Marului nr. 1, teren ocupat de balcon proprietatea Cojocaru;
- poziția 989, PC 3184, suprafață 22 mp teren curți construcții, Bd. Victoriei fn, teren ocupat de garaj proprietatea Gheorghii Marcel;
- poziția 990, PC 3739, Bd. Victoriei nr. 133, teren arabil, suprafața 34 mp, teren în plus față de actele de proprietate de către Agrotrans BV SRL;
- poziția 991, PC 3740, Bd. Victoriei nr. 133, teren arabil, suprafața 160 mp, teren în plus față de actele de proprietate de către Agrotrans BV SRL;
- poziția 992, PC 2738, Aleea Berzei, teren curți construcții, suprafață 184 mp, teren ocupat de acces și parcare Centrul de Dializă Dorohoi;
- poziția 993, PC 1576, str. Matei Basarab nr. 4, curți construcții, suprafață 89 mp, teren deținut în plus față de actele de proprietate de către Matei Viorica, solicitat pentru cumpărare;
- poziția 994, PC 1574, str. Matei Basarab nr. 4, suprafață 36 mp, curți construcții, teren deținut în plus față de actele de proprietate de către Matei Viorica, solicitat pentru cumpărare;
- poziția 995, PC 1573, str. Matei Basarab nr. 4, suprafață 352 mp, curți construcții, teren deținut în plus față de actele de proprietate de către Matei Viorica, solicitat pentru cumpărare;
- poziția 996, PC 2247, str. CD Ghenea fn, suprafață 14 mp, curți construcții, teren ocupat de trepte acces Cabinet Stomatologic Suci;
- poziția 997, PC 2242, str. George Enescu nr. 8-10, suprafață 458 mp, curți construcții, teren ocupat de construcții proprietatea SC SABCO-S SRL;

Având în vedere cele prezentate mai sus propun spre aprobare Consiliului Local Dorohoi prezentul proiect de hotărâre privind completarea inventarului domeniului privat al municipiului Dorohoi cu un număr de 11 poziții de la nr. 987 la nr. 997.

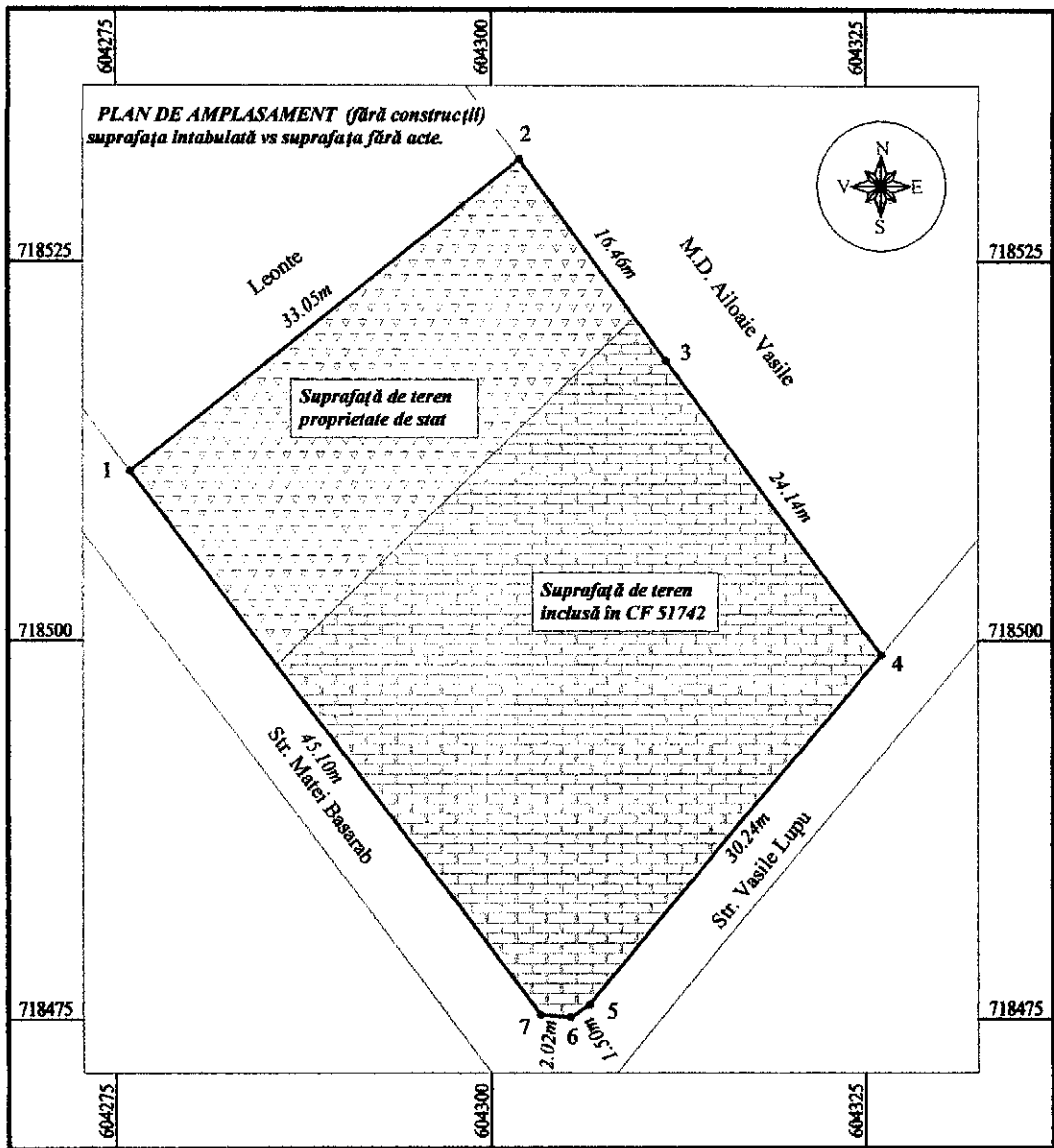
Director Patrimoniu,

ing. Corolea-Ungureanu Sava-Daniel

PLAN DE AMPLASAMENT ȘI DELIMITARE A IMOBILULUI

Scara 1: 500

Nr. cadastral	Suprafața măsurată a imobilului/mp	Adresa imobilului	
	1.436	MUN. DOROHOI, Str. Matei Basarab Nr. 4, PC 1573, PC 1574, PC 1575, PC 1576, intravilan, jud. BOTOȘANI	
Nr. Carte Funciară	UAT	DOROHOI	

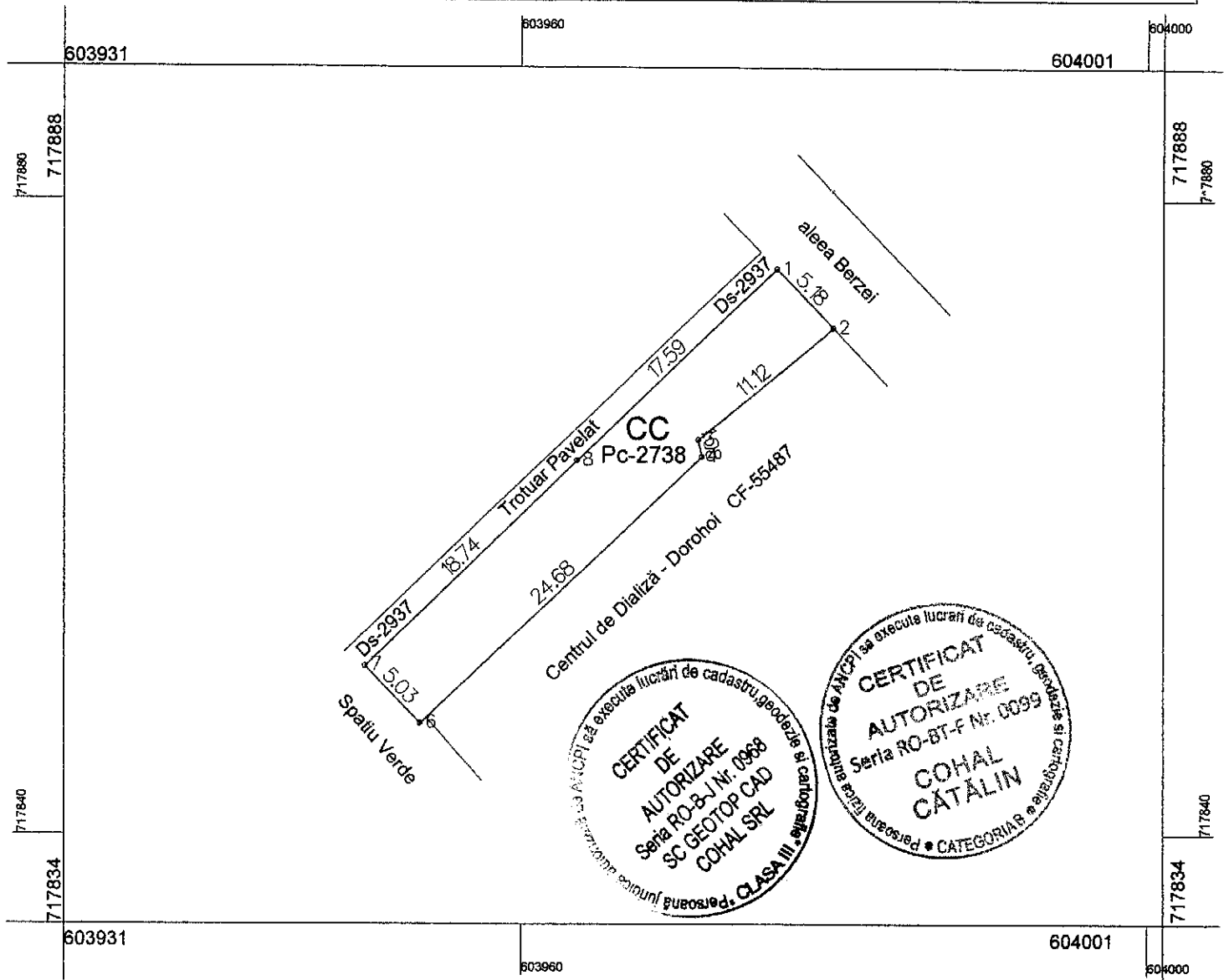


A. Date referitoare la teren			
Nr. parcelă	Categorie de folosință	Suprafața (mp)	Mențiuni
1574	CC	359	Teren intravilan inclus in CF 51742 (959 mp).
1575	CC	583	
1576	CC	17	
1576	CC	89	Teren intravilan - proprietate de stat (477 mp).
1574	CC	359	
1573	CC	359	
Total		1.436	
Suprafața totală măsurată a imobilului = 1.436 mp		Suprafața din act = mp	
Executant, VATAMANIUC Razvan Alexandru PFA Confirm executarea măsurătorilor la teren, corectitudinea întocmirii documentației cadastrale și corespondența acesteia cu realitatea din teren. Semnătura și ștampila Data 24.10.2019		Inspector Confirm introducerea imobilului în baza de date integrată și atribuirea numărului cadastral. Semnătura și parafa Data Ștampila BCPI	

Plan de amplasament și delimitare a imobilului

Scara 1: 500

Nr. cadastral	Suprafața măsurată a imobilului (mp)	Adresa imobilului
	184	Intravilan Pc-2738, aleea Berzei nr. FN, municipiul Dorohoi, județul Botoșani
Nr. Cartea Funciară	Unitatea Administrativ Teritorială (UAT)	
	DORHOI	



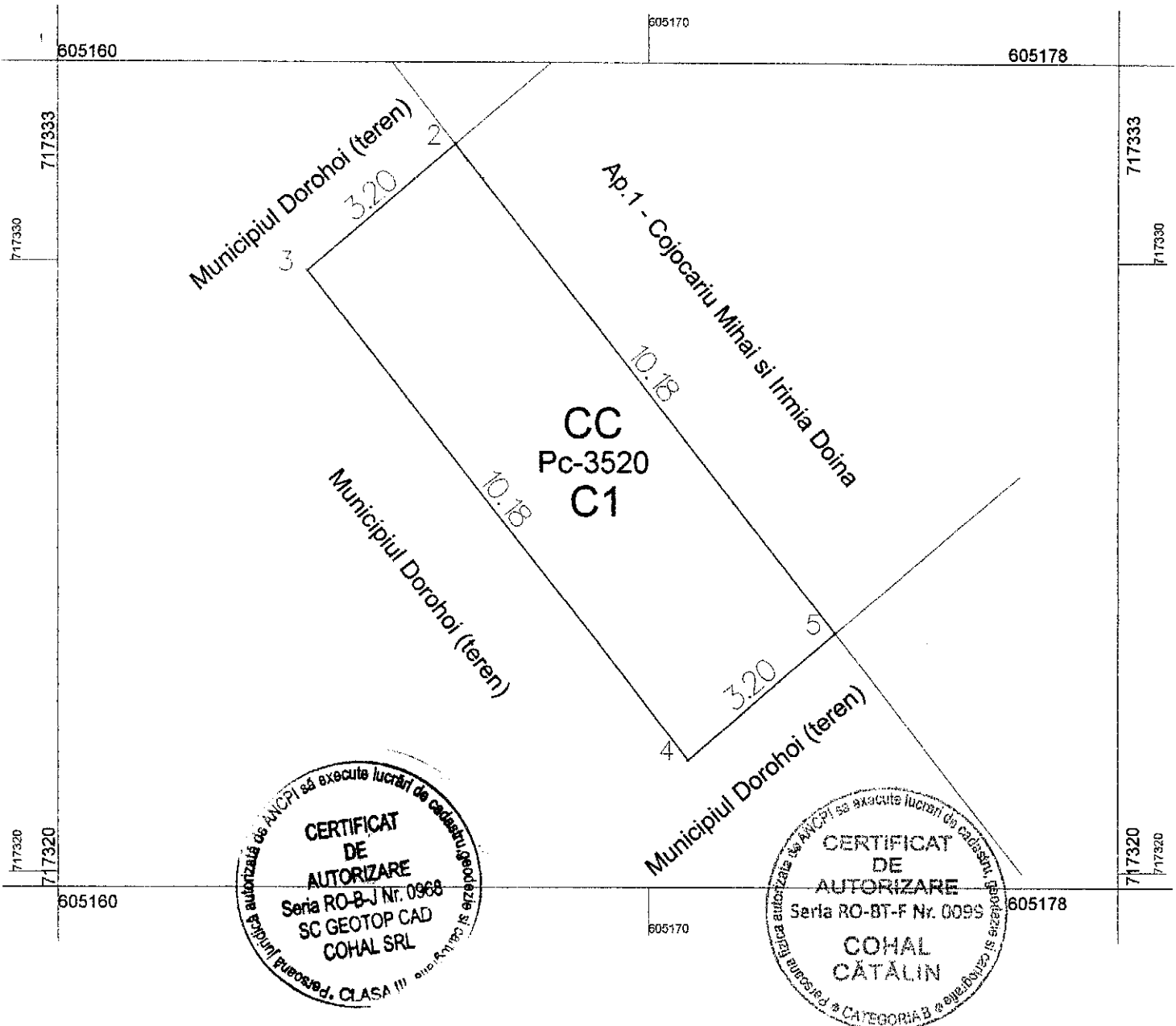
A. Date referitoare la teren			
Nr. parcelă	Categorie de folosință	Suprafața (mp)	Mențiuni
2738	CC	184	Imobil parțial împrejmuit.
Total		184	-
B. Date referitoare la construcții			
Cod	Destinația	Suprafața construită la sol (mp)	Mențiuni
-	-	-	-
Suprafața totală măsurată a imobilului = 184 mp			
Executant, SC GEOTOP CAD COHAL SRL Ing. Cohal Cătălin Confirm executarea măsurătorilor la teren, corectitudinea întocmirii documentației cadastrale și corespondența acesteia cu realitatea din teren. Semnătura și ștampila Data: 21.10.2019		Prezentul Plan de Amplasament NU ȚINE loc de act de Proprietate.	

Plan de amplasament și delimitare a imobilului

Scara 1: 100

Nr. cadastral	Suprafața măsurată a imobilului (mp)	Adresa imobilului
	32,55	Aleea Mărului nr. 1, municipiul Dorohoi, județul Botoșani

Nr. Cartea Funciară	Unitatea Administrativ Teritorială (UAT)
	DOROHOI



A. Date referitoare la teren			
Nr. parcelă	Categorie de folosință	Suprafața (mp)	Mențiuni
3520	CC	32,55	Imobil fără împrejmuire, ocupat de un balcon;
Total		32,55	-

B. Date referitoare la construcții			
Cod	Destinația	Suprafața construită la sol(mp)	Mențiuni
CI	CA	32,55	Balcon existent.

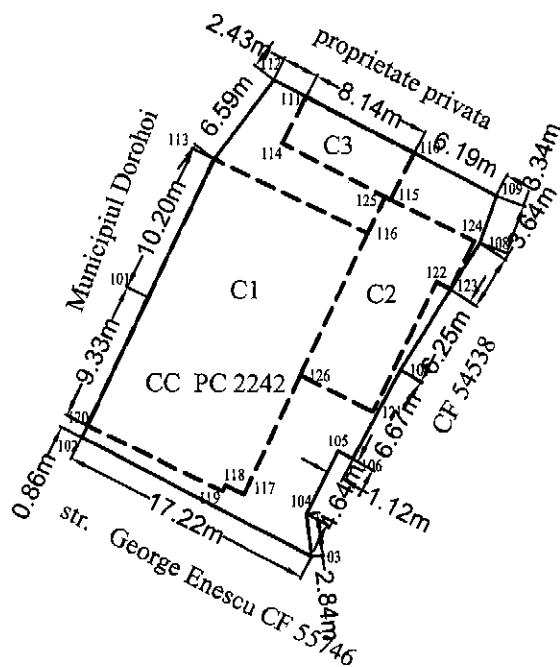
Suprafața totală măsurată a imobilului = 32,55 mp

<p>Executant, SC GEOTOP CAD COHAL SRL Ing. Cohal Cătălin Confirm executarea măsurătorilor la teren, corectitudinea întocmirii documentației cadastrale și corespondența acestora cu realitatea din teren. Semnătura și ștampila Data: 28.10.2019</p>	<p>Inspector, Confirm introducerea imobilului în baza de date integrată și atribuirea numărului cadastral. Semnătura și parafa Data: Ștampila BCPI</p>
--	---

PLAN DE AMPLASAMENT ȘI DELIMITARE A IMOBILULUI

Scara 1:500

Nr. cadastral	Suprafață măsurată a imobilului	Adresa Imobilului
	458 mp	Mun. Dorohoi, str. George Enescu, nr. 8-10
Nr. Cartea Funciară		Unitatea Administrativ Teritorială (UAT)
		DORHOI

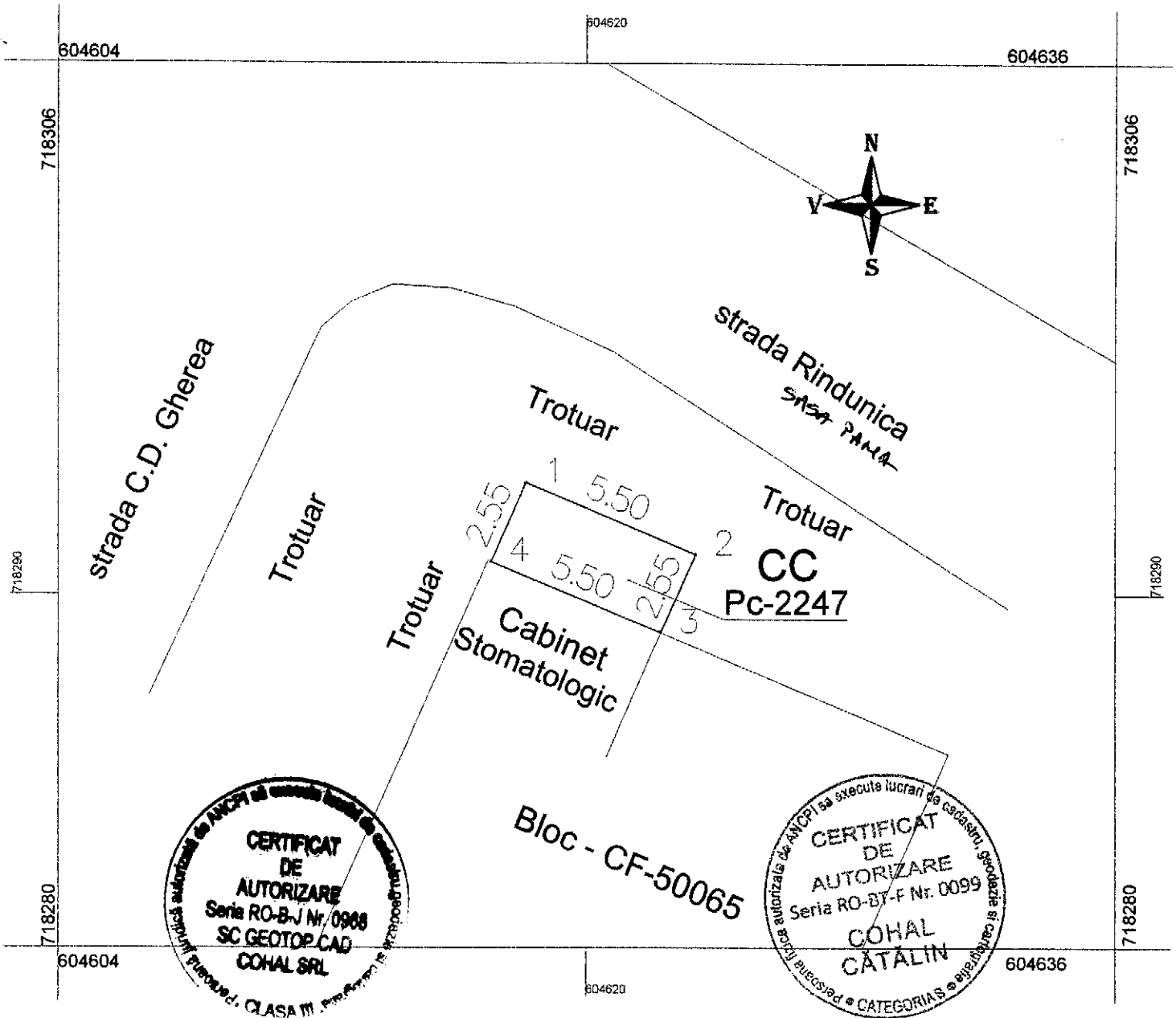


A. Date referitoare la teren			
Nr. Parcelă	Categorie de folosință	Suprafața (mp)	Mențiuni
2242	CC	458	Teren intravilan partial împrejmuit C1, C2, C3 -construcții private
Total		458	
B. Date referitoare la construcții			
Cod	Destinația	Suprafața construită la sol (mp)	Mențiuni
-	-	-	-
Total		-	-
Suprafața totală măsurată a imobilului = 458 mp Suprafața din act = 458 mp			
Executant: SC CARTO NORD EST SRL Confirm executarea măsurărilor la teren, corectitudinea întocmirii documentației cadastrale și corespondența acesteia cu realitatea din teren Semnătura și ștampila Data: 20.11.2019		Inspector, Confirm introducerea imobilului în baza de date interogată și atribuirea numărului cadastral Semnătura și parafa Data:	

CABINET STOMATOLOGIC
Plan de amplasament și delimitare a imobilului

Scara 1: 200

Nr. Cadastral	Suprafața măsurată	Adresa imobilului	
-----	14 mp	Intarvilan Pc-2247, strada C.D. Gherea nr. F.N., municipiul Dorohoi, județul Botoșani	
Cartea Funciară nr.	-----	UAT	DORHOI



A. Date referitoare la teren				
Nr. parcelă	Cod grupă destinație	Categorie de folosință	Suprafața din măsurători (mp)	Mențiuni
2247	TDI	CC	14	Imobil fără împrejmuire, proprietatea privată a Municipiului Dorohoi, destinat concesiunii;
Total			14	

B. Date referitoare la construcții				
Cod constr.	Cod grupă destinație	Suprafața construită la sol (mp)	Mențiuni	
-	-	-		

Suprafața totală măsurată = 14 mp.

Executant, SC GEOTOP CAD COHAL SRL,

Ing. Cohal Cătălin

Confirm executarea măsurătorilor la teren, corectitudinea întocmirii documentației cadastrale și corespondența acestora cu realitatea din teren

Semnătura și ștampila

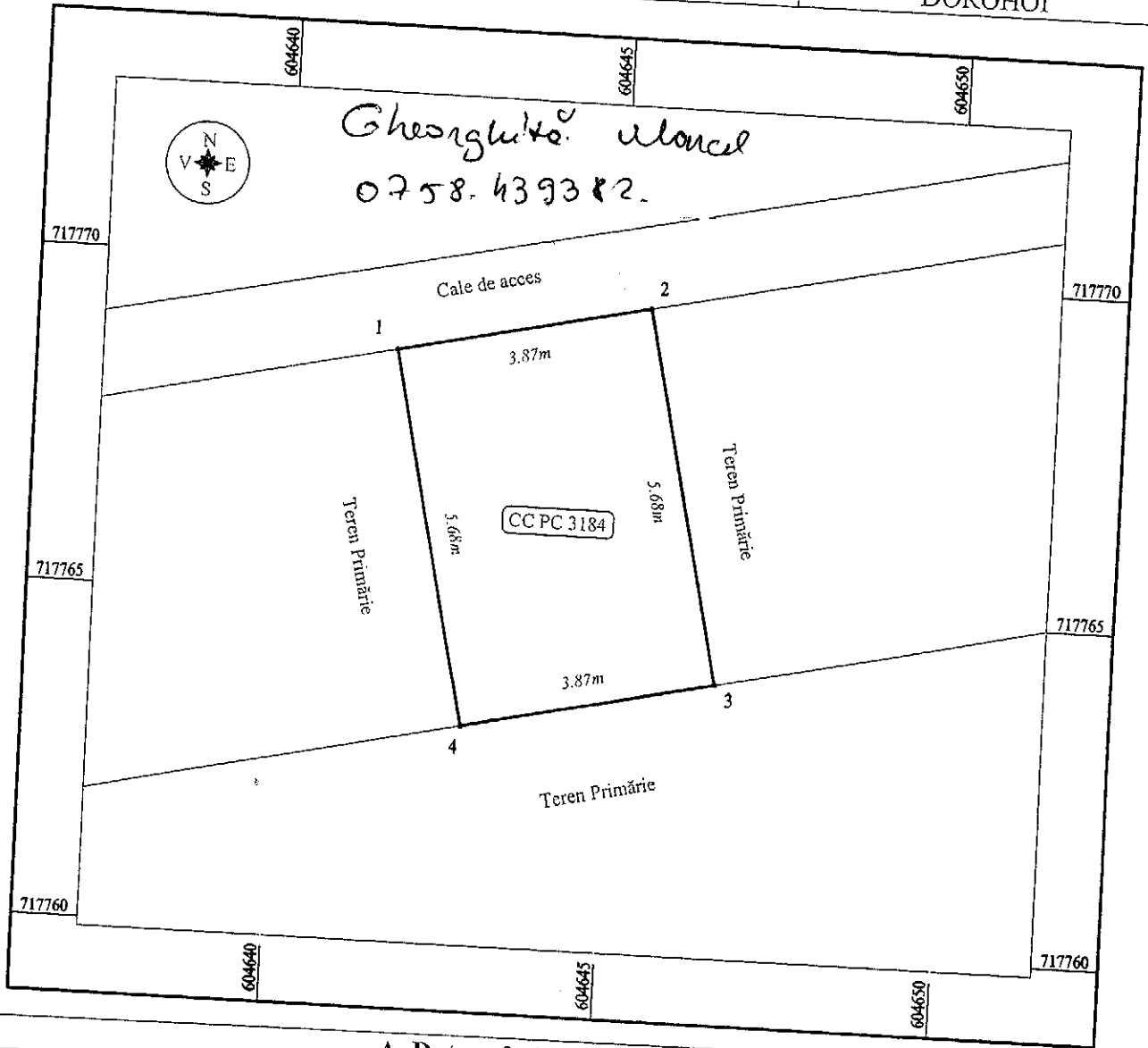
Data: 25.10.2019

Prezentul plan de amplasament
NU TINE loc de act de proprietate.

PLAN DE AMPLASAMENT ȘI DELIMITARE A IMOBILULUI

Scara 1: 100

Nr. cadastral	Suprafața măsurată a imobilului/mp	Adresa imobilului	
	22	MUN. DOROHOI, B-dul Victoriei f.n., PC 3184, intravilan, jud. BOTOȘANI	
Nr. Carte Funciară	UAT	DOROHOI	



A. Date referitoare la teren

Nr. parcelă	Categorie de folosință	Suprafața (mp)	Mențiuni
3184	CC	22	Teren CC în intravilan cu S= 22 mp.
Total		22	

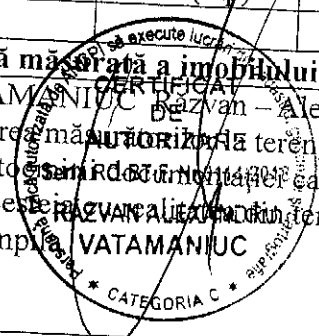
B. Date referitoare la construcții

Cod	Destinația	Suprafața construită la sol (mp)	Mențiuni
Total			

Suprafața totală măsurată a imobilului = 22 mp Suprafața din act = 22 mp

Executant, VATAMANIUC Beazvan - Alexandru PFA
 Confirm executarea măsurătorii teren, corectitudinea întocmirii planșelor cadastrale și corespondența acestora cu realitatea teren.
 Semnătura și ștampila VATAMANIUC
 Data 15.10.2019

Inspector
 Confirm introducerea imobilului în baza de date integrată și atribuirea numărului cadastral.
 Semnătura și parafa
 Data
 Ștampila BCPI

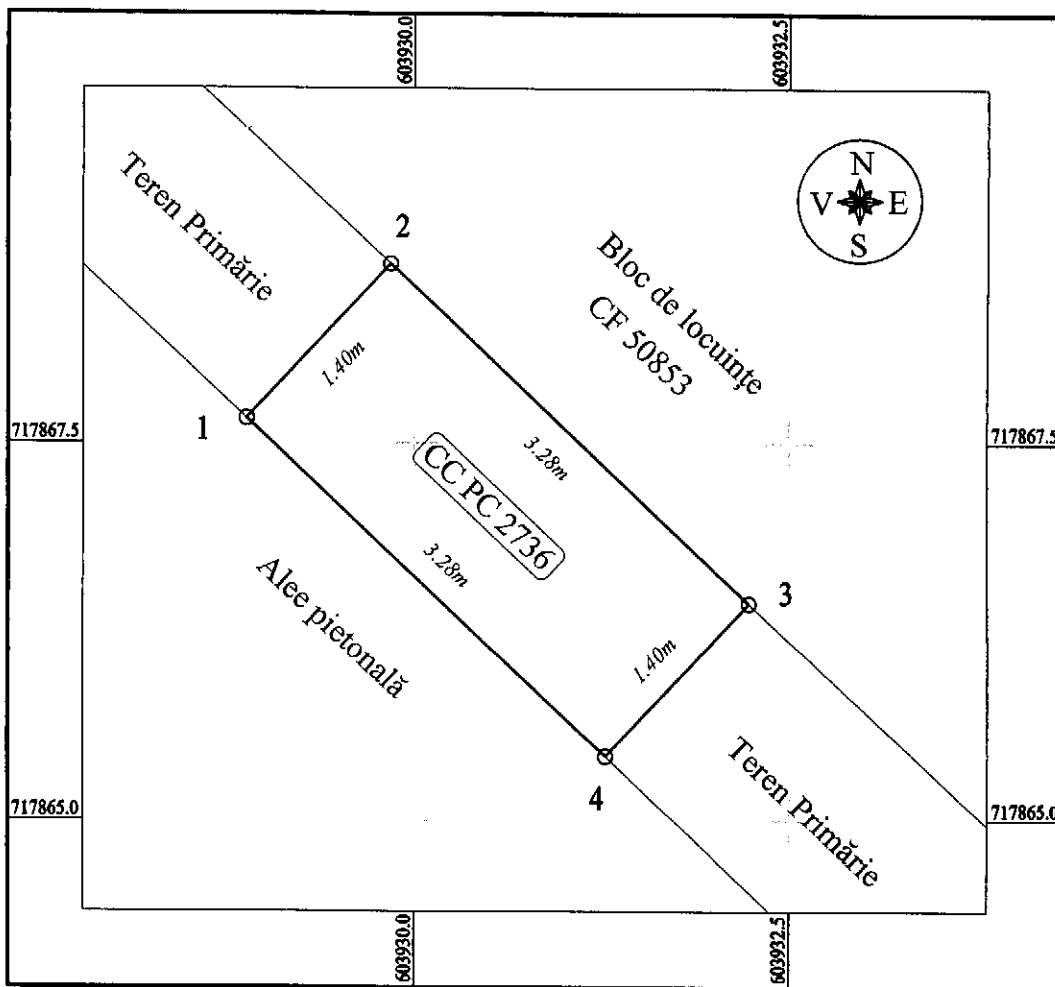


PLAN DE AMPLASAMENT ȘI DELIMITARE A IMOBILULUI

Scara 1: 50


Nr. cadastral	Suprafața măsurată a imobilului/mp	Adresa imobilului	
	5	MUN. DOROHOI, PC 2736, intravilan, jud. BOTOȘANI	
Nr. Carte Funciară		UAT	DOROHOI

C.C 82 / 05. 05. 2003 100 AN M²/MP
 Aleea Betei nr. 5, bl 5, sc. B, op 22



A. Date referitoare la teren			
Nr. parcelă	Categorie de folosință	Suprafața (mp)	Mențiuni
2736	CC	5	Teren CC situat în intravilan pe care se află construit un balcon.
Total		5	
B. Date referitoare la construcții			
Cod	Destinația	Suprafața construită la sol (mp)	Mențiuni
Total			
Suprafața totală măsurată a imobilului = 5 mp		Suprafața din act = 5 mp	
Executant, VATAMANIU Răzvan Alexandru PFA		Inspector	
Confirm executarea măsurătorilor la teren, în conformință		Confirm introducerea imobilului în baza de date integrată și atribuirea numărului cadastral.	
întocmirii documentației cadastrale și în conformință		Semnătura și parafa	
acesteia cu realitatea din teren.		Data	
Semnătura și ștampila		Ștampila BCPI	
Data 18.10.2019			

Pf. 16 mentar



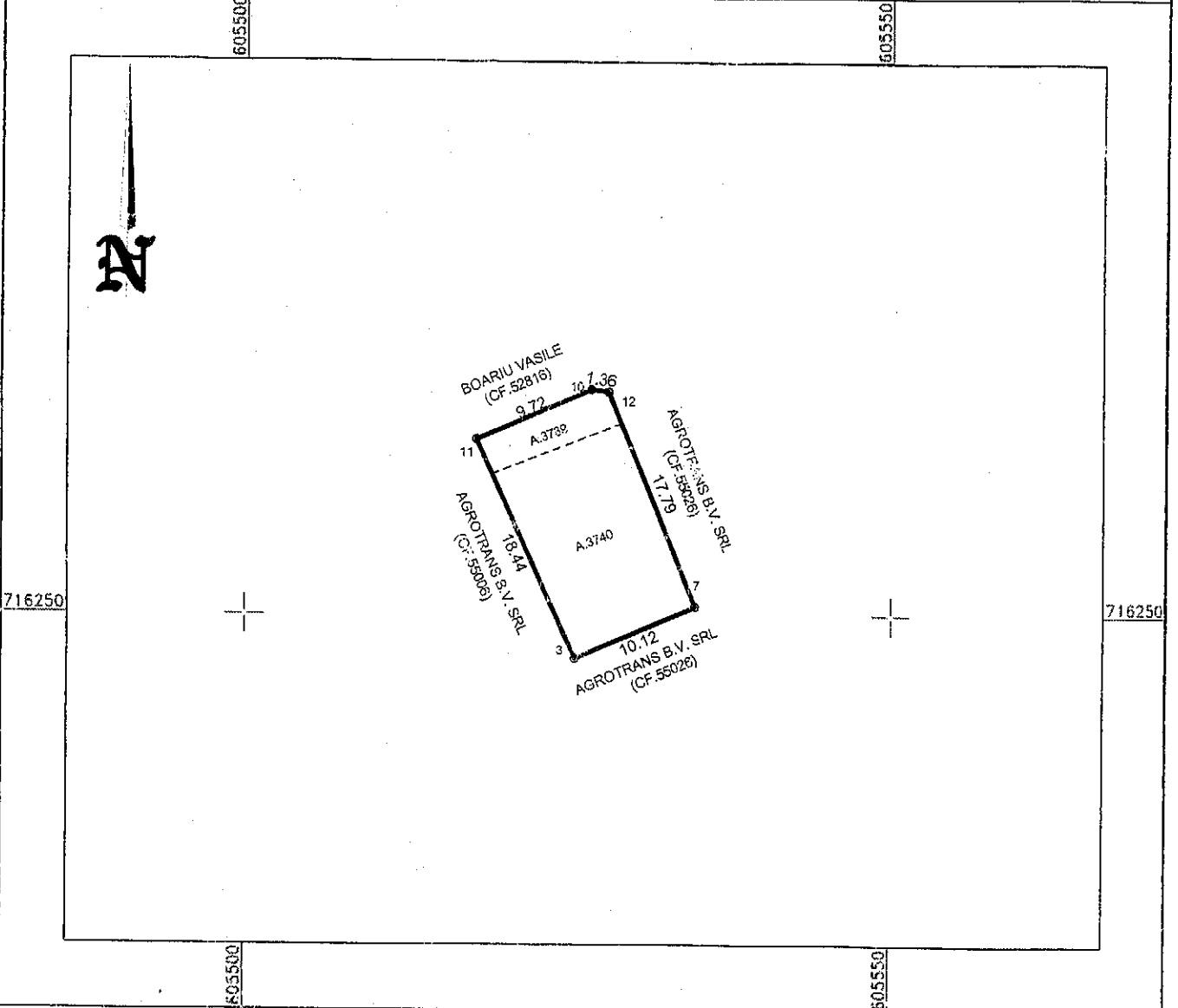
Boaru - Agro Vasile

Anexa nr.1.35 la regulament

Plan de amplasament si delimitare a imobilului

Scara 1: 500

Nr.cadastral	Suprafata masurata a imobilului (mp.)	Adresa imobilului
	194	intravilan, B.dul.Victoriei,nr.133,Mun.Dorohoi
		Unitate Administrativ Teritoriala (UAT)
		Dorohoi



A. Date referitoare la teren			
Nr. parcela	Categoria de folosinta	Suprafata (mp)	Mentiiuni
3739	A	34	
3740	A	160	
Total		194	

B. Date referitoare la constructii			
Cod	Destinatia	Suprafata construita la sol(mp)	Mentiiuni
Total			

Suprafata totala masurata a imobilului = 194 mp
Suprafata din act = 194 mp

Executant: Ing.

Andries Laurentiu

Confirm executarea masuratorilor in teren, corectitudinea intocmirii documentatiei cadastrale si corespondenta acestora cu realitatea din teren.

Semnatura si stampila

Data: 25.07.2011



CONSILIUL LOCAL AL MUNICIPIULUI DOROHOI

Grigore Ghica nr. 34
715200 – DOROHOI
BOTOȘANI – ROMÂNIA
www.primariadorohoi.ro

Fax: +40(231)611310
Tel.: +40(231)610133
e-mail: primariadorohoi@primariadorohoi.ro



COMISIA PENTRU STUDII, PROGNOZE ECONOMICO-SOCIALE, BUGET, FINANȚE ȘI ADMINISTRAREA DOMENIULUI PUBLIC ȘI PRIVAT AL MUNICIPIULUI DOROHOI

RAPORT

de avizare a proiectului de hotărâre privind aprobarea completării inventarului domeniului privat al Municipiului Dorohoi

Comisia întrunită în ședință în data de 28.11.2019, a analizat :

- Referatul de aprobare al Primarului Municipiului Dorohoi, ing. Dorin Alexandrescu, cu nr. 18508 din 19.11.2019, precum și
- Raportul de specialitate întocmit de Direcția Patrimoniu din cadrul Primăriei Municipiului Dorohoi, cu nr. 10508 din 19.11.2019, prin Director ing. Daniel Corolea,

prin care se propune aprobarea completării inventarului domeniului privat al Municipiului Dorohoi.

La nivelul comisiei s-au analizat oportunitatea, circumstanțele și împrejurările adoptării prezentului proiect de hotărâre.

Nu au fost formulate amendamente.

Comisia **AVIZEAZĂ FAVORABIL** proiectul de hotărâre și îl propune spre adoptare Consiliului Local.

Nacu Sergiu

Președinte

Mandache Vasile

Secretar

Toma George-Alin


Membru

Vasilu Vlad

Membru

Miclescu Vasile

Membru



CONSILIUL LOCAL AL MUNICIPIULUI DOROHOI

A. I. CUZA 41
715200 - DOROHOI
BOTOȘANI - ROMÂNIA
www.primariadorohoi.ro

Fax: +40(231)611310
Tel.: +40(231)610133
e-mail: primariadorohoi@primariadorohoi.ro



RAPORT DE AVIZARE

la proiectul de hotărâre cu privire la completarea inventarului domeniului privat al
Mun. Dorohoi.

Comisia de administrație publică locală, juridică, apărarea ordinii publice, respectarea drepturilor și libertăților cetățenilor întrunită în 26.11.2019 analizând referatul de specialitate nr. 18508 din 20.11.2019 întocmit de Corolea Ungureanu Sava Daniel și proiectul de hotărâre inițiat de Primarul Municipiului Dorohoi prin care propune aprobarea proiectului;

având în vedere că cele propuse (nu) se încadrează în prevederile legale, comisia consideră că proiectul de hotărâre prezentat poate fi aprobat cu următoarele amendamente (dacă va fi cazul):

Amendamentele formulate de noi, le motivăm astfel:

având în vedere cele de mai sus, membrii comisiei de administrație publică locală, juridică, apărarea ordinii publice, respectarea drepturilor și libertăților cetățenilor avizează favorabil proiectul de hotărâre și propune Consiliului Local să-l aprobe în forma prezentată de inițiator, (în cazul în care comisia nu este de acord, va menționa cauzele și va face propuneri în consecință):

AVIZ FAVORABIL

PREȘEDINTE,
Consilier, Pinzarju Anamaria

SECRETAR,
Consilier, Adrian Slic

MEMBRU:
Consilier, Nicolo Valentin Borcea