

CONSILIUL LOCAL AL MUNICIPIULUI DOROHOI

GRIGORE GHICA 34
715200 - DOROHOI
BOTOȘANI - ROMÂNIA
www.primariadorohoi.ro

Fax: +40(231)611310
Tel.: +40(231)610133
e-mail: primariadorohoi@primariadorohoi.ro



HOTĂRÂRE

privind introducerea unor suprafețe de teren în domeniului privat al municipiului Dorohoi

Consiliul Local al Municipiului Dorohoi, județul Botosani, întrunit în ședința ordinară la data de 25.11.2021,

ținând cont de referatul de aprobare nr. 17382 din 18.11.2021,

analizând raportul de specialitate înregistrat la nr.17382 din 18.11.2021, întocmit de Direcția Patrimoniu, prin care se supune aprobării Consiliului Local introducerea în inventarul domeniului privat al municipiului Dorohoi a unui număr de 5 terenuri cu o suprafață totală de 715 mp, având o valoare de inventar de 90.476,10 lei,

având în vedere prevederile art.129 alin(2), litera „c,, din Ordonanța de Urgență nr. 57/2019, privind Codul Administrativ,

procesul verbal nr. 17382 din 18.11.2021 al Comisiei speciale de inventariere a domeniului public și privat al municipiului Dorohoi numită prin dispoziția nr. 1033/24.11.2020,

vazând raportul de specialitate al comisiilor de specialitate din cadrul Consiliului Local al Municipiului Dorohoi,

în temeiul art. 139 alin(2) lit. g din Ordonanța de Urgență nr. 57/2019, privind Codul Administrativ,

hotărăște:

Art. 1 Se aprobă introducerea în domeniului privat al municipiului Dorohoi a unui număr de 5 poziții, în suprafață totală de 715 mp, având o valoare de inventar 90.476,10 lei conform ANEXEI nr. 1, parte integrantă din prezenta hotărâre.

Art. 2. Bunurile aprobate prin art. 1 vor fi înregistrate în evidența contabilă a municipiului Dorohoi.

Art. 3. Primarul Municipiului Dorohoi, prin Direcția Patrimoniu și Direcția Economică va duce la îndeplinire prevederile prezentei hotărâri.

Art. 4. Prezenta hotărâre se va comunica:

- Instituției Prefectului - Județul Botoșani;
- Primarului Municipiului Dorohoi;
- Direcției Economice;
- Direcției Patrimoniu;
- Direcție Taxe și Impozite Locale;
- Mass-mediei locale.

**Președinte de ședință,
Consilier,
Anamaria Nistor**



**Contrasemnează,
Secretar General UAT,
jr. Ciprian Dohotariu**

NR. 282 din 25.11.2021

INIȚIATOR

PRIMAR

ing. Dorin Alexandrescu

LISTA BUNURILOR - TERENURI PROPUSE A FI INTRODUSE ÎN DOMENIULUI PRIVAT AL MUNICIPIULUI DOROHOI

Nr. crt.	Cod clasificare	P.C.	Den umirea bunului	Elemente de identificare	Suprafață mp	Preț lei/mp	Valoarea de inventar - lei -	Situația juridică actuală
1	0.1	3244	Teren curți construcții	Teren situat în Dorohoi, str. B.dul Victoriei nr. F.N.	290	126.54	36,696.60	Domeniu privat
2	0.1	3244	Teren curți construcții	Teren situat în Dorohoi, str. B.dul Victoriei nr. F.N.	216	126.54	27,332.64	Domeniu privat
3	0.1	2306	Teren curți construcții	Teren situat în Dorohoi, str. Ștefan Airinei nr. F.N.	19	126.54	2,404.26	Domeniu privat
4	0.1	2293	Teren curți construcții	Teren situat în Dorohoi Str. Vămii nr. 5A	172	126.54	21,764.88	Domeniu privat
5	0.1	2739	Teren curți construcții	Teren situat în Dorohoi, Str. Ofinescu nr. F.N.	18	126.54	2,277.72	Domeniu privat
TOTAL					715		90,476.10	

COMISIE SPECIALĂ CONFORM DISPOZIȚIEI 1033 /24.11.2020

Președinte,

Primar

ing. Dorin Alexandrescu

Secretarul general al unității administrativ-teritoriale, jr. Ciprian Dohotariu

Director executiv, ec. Elena Gavril

Arhitect Șef, ing. Cătălin Ilași

Director Patrimoniu, Sava Daniel Corotea Ungureanu

Compartiment juridic-contentios, jr. Ramona Crisina Luc

Compartiment Registru Agricol, ref. Andrei Ovidiu Rumeș



CONSILIUL LOCAL AL MUNICIPIULUI DOROHOI

GRIGORE GHICA 34
715200 - DOROHOI
BOTOȘANI - ROMÂNIA
www.primariadorohoi.ro

Fax: +40(231)611310
Tel.: +40(231)610133
e-mail: primariadorohoi@primariadorohoi.ro



PROIECT

HOTĂRÂRE



privind introducerea unor suprafețe de teren în domeniului privat al municipiului
Dorohoi

Consiliul Local al Municipiului Dorohoi, județul Botosani, întrunit în ședința
extraordinară la data de 25.11.2021,

ținând cont de referatul de aprobare nr. 17382 din 18.11.2021,

analizând raportul de specialitate înregistrat la nr. 17382 din 18.11.2021,
întocmit de Direcția Patrimoniu, prin care se supune aprobării Consiliului Local
introducerea în inventarul domeniului privat al municipiului Dorohoi a unui număr de 5
terenuri cu o suprafață totală de 715 mp, având o valoare de inventar de 90.476,10 lei,

avand în vedere prevederile art.129 alin(2), litera „c,, din Ordonanța de Urgență
nr. 57/2019, privind Codul Administrativ,

procesul verbal nr. 17382 din 18.11.2021 al Comisiei speciale de inventariere a
domeniului public și privat al municipiului Dorohoi numită prin dispoziția nr.
1033/24.11.2020,

vazând raportul de specialitate al comisiilor de specialitate din cadrul Consiliului
Local al Municipiului Dorohoi,

în temeiul art. 139 alin(2) lit. g din Ordonanța de Urgență nr. 57/2019,
privind Codul Administrativ,

hotărăște:

Art. 1 Se aprobă introducerea în domeniului privat al municipiului Dorohoi a unui
număr de 5 poziții, în suprafață totală de 715 mp, având o valoare de inventar
90.476,10 lei conform ANEXEI nr. 1, parte integrantă din prezenta hotărâre.

Art. 2. Bunurile aprobate prin art. 1 vor fi înregistrate în evidența contabilă a
municipiului Dorohoi.

Art. 3. Primarul Municipiului Dorohoi, prin Direcția Patrimoniu și Direcția Economică va duce la îndeplinire prevederile prezentei hotărâri.

Art. 4. Prezenta hotărâre se va comunica:

- Instituției Prefectului - Județul Botoșani;
- Primarului Municipiului Dorohoi;
- Direcției Economice;
- Direcției Patrimoniu;
- Direcție Taxe și Impozite Locale;
- Mass-mediei locale.

Inițiator,

Primar,


ing. Dorin Alexandrescu



Avizat de legalitate,

Secretar General UAT,

jr. Ciprian Dohotariu





CONSILIUL LOCAL AL MUNICIPIULUI DOROHOI

GRIGORE GHICA 34
715200 - DOROHOI
BOTOȘANI - ROMÂNIA
www.primariadorohoi.ro

Fax: +40(231)611310
Tel.: +40(231)610133
e-mail: primariadorohoi@primariadorohoi.ro



ROMÂNIA

Nr. 17382 din 18.11.2021

REFERAT DE APROBARE

privind introducerea unor suprafețe de teren în domeniului privat al municipiului Dorohoi

Avand în vedere că pentru a putea intabula și pentru a putea înscrie în cartea funciară terenuri identificate ca aparținând domeniului privat, dar care nu sunt inventariate, se impune introducerea unor suprafețe de teren în domeniului privat,

Ținând cont de Procesul Verbal nr. 17382 din 18.11.2021, a Comisiei numită prin Dispoziția Primarului nr. 1033/24.11.2020, cu privire la constituirea comisiei speciale de inventariere a domeniului public și privat al Municipiului Dorohoi și numirea membrilor supleanți pentru fiecare membru al comisiei speciale, conform prevederilor Hotărârii nr. 392/2020 - privind întocmirea inventarului bunurilor care alcătuiesc domeniul public și privat al comunelor, al orașelor, al municipiilor și al județelor,

Se aprobă introducerea următoarelor suprafețe de teren în domeniului privat al municipiului Dorohoi astfel:

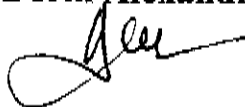
Nr. crt.	P.C.	Denumirea bunului	Elemente de identificare	Suprafață mp	Preț lei/mp	Valoarea de inventar - lei -
1	3244	Teren curți construcții și arabil	Teren situat în Dorohoi, str.B.dul Victoriei. Nr. F.N.	290	126.54	36,696.60
2	3244	Teren curți construcții	Teren situat în Dorohoi, str.B.dul Victoriei. Nr. F.N.	216	126.54	27,332.64
3	2306	Teren curți construcții	Teren situat în Dorohoi, str.Ștefan Airinei nr. F.N.	19	126.54	2,404.26

4	2293	Teren curți construcții	Teren situat în Dorohoi Str. Vămii nr. 5A	172	126.54	21,764.88
5	2739	Teren curți construcții	Teren situat în Dorohoi, Str. Olinescu nr. F.N.	18	126.54	2,277.72
		TOTAL		715		91,476.10

Având în vedere cele prezentate mai sus inițiez și propun spre aprobare Consiliului Local Dorohoi prezentul proiect de hotărare.

PRIMAR,

ing. Dorin Alexandrescu





CONSILIUL LOCAL AL MUNICIPIULUI DOROHOI

GRIGORE GHICA 34
715200 - DOROHOI
BOTOȘANI - ROMÂNIA
www.primariadorohoi.ro

Fax: +40(231)611310
Tel.: +40(231)610133
e-mail: primariadorohoi@primariadorohoi.ro



Nr. 17382 din 18.11.2021

Se aprobă,
Primar
ing. Dorin Alexandrescu

RAPORT DE SPECIALITATE

privind introducerea unor suprafețe de teren în domeniului privat al municipiului Dorohoi

Având în vedere că pentru a putea intabula terenurile și pentru a putea înscrie în cartea funciară terenuri identificate ca aparținând domeniului privat, dar care nu sunt inventariate, se impune introducerea unor suprafețe de teren în domeniului privat,

Ținând cont de Procesul Verbal nr. 17382 din 18.11.2021, a Comisiei numită prin Dispoziția Primarului 1033/24.11.2020, cu privire la constituirea comisiei speciale de inventariere a domeniului public și privat al Municipiului Dorohoi și numirea membrilor supleanți pentru fiecare membru al comisiei speciale, conform prevederilor Hotărârii nr. 392/2020 - privind întocmirea inventarului bunurilor care alcătuiesc domeniul public și privat al comunelor, al orașelor, al municipiilor și al județelor,

Se aprobă introducerea următoarelor suprafețe de teren în domeniului privat al municipiului Dorohoi astfel:

Nr crt	P.C.	Denumirea bunului	Elemente de identificare	Suprafață mp	Preț lei/mp	Valoarea de inventar - lei -
1	324 4	Teren curți construcții și arabil	Teren situat în Dorohoi, str.B.dul Victoriei. Nr. F.N. (teren solicitat pentru vânzare de către Grosu Abel)	290	126.54	36,696.60

2	324 4	Teren curți construcții	Teren situat în Dorohoi, str.B.dul Victoriei. Nr. F.N. (teren solicitat pentru vânzare de către Grosu Abel)	216	126.54	27,332.64
3	230 6	Teren curți construcții	Teren situat în Dorohoi, str.Ștefan Airinei nr. F.N. (teren solicitat de către domnul Ciornei Ștefan pentru concesionare în vederea extinderii spațiului comercial)	19	126.54	2,404.26
4	229 3	Teren curți construcții	Teren situat în Dorohoi Str. Vămii nr. 5A (teren ce a fost ocupat de locuință din fondul locativ, actualmente demolată, solicitat pentru vânzare de către domnul Bistriceanu Constantin)	172	126.54	21,764.88
5	273 9	Teren curți construcții	Teren situat în Dorohoi, Str. Olinescu nr. F.N. (teren ocupat de garaj, proprietate -	18	126.54	2,277.72


			Topalagă Gh. Sergiu)			
		TOTAL		715		90,476.10

Facem precizarea că suprafețele de teren supuse introducerii în domeniul privat al municipiului Dorohoi, nu au fost puse la dispoziția Comisiei Locale de Fond Funciar, și nu sunt litigii înregistrate pe rolul instanțelor de judecată.

Având în vedere cele prezentate mai sus propun spre aprobare prezentul proiect de hotărâre.

Director Patrimoniu,

ing. Sava-Daniel Corolea-Ungureanu





Ș.S.A.P.

jr. Balan Diana



Întocmit: ing. Andrei Pasăre





PRIMĂRIA MUNICIPIULUI DOROHOI

GRIGORE GHICA 34
715206 - DOROHOI
BOTOȘANI - ROMÂNIA
www.primariadorohoi.ro

Fax: +40(231)611310
Tel.: +40(231)610133
e-mail: primariadorohoi@primariadorohoi.ro



ROMANIA

Nr. 17382 din 18.11.2021

PROCES VERBAL încheiat astăzi 18.11.2021

Comisia numită prin Dispoziția Primarului nr. 1033/24.11.2020, cu privire la constituirea comisiei speciale de inventariere a domeniului public și privat al Municipiului Dorohoi și numirea membrilor supleanți pentru fiecare membru al comisiei speciale, conform prevederilor Hotărârii nr. 392/2020 - privind întocmirea inventarului bunurilor care alcătuiesc domeniul public și privat al comunelor, al orașelor, al municipiilor și al județelor,

avînd în vedere că pentru a putea intabula terenurile și pentru a putea înscrie în cartea funciară terenuri identificate ca aparținând domeniului privat, dar care nu sunt inventariate, se impune introducerea unor suprafețe de teren în domeniului privat,

Constatăm că este necesară introducerea în domeniul privat al UAT Dorohoi, după cum urmează:

Nr. crt.	P.C.	Denumirea bunului	Elemente de identificare	Suprafață mp	Preț lei/mp	Valoarea de inventar - lei -
1	3244	Teren curți construcții și arabil	Teren situat în Dorohoi, str.B.dul Victoriei, Nr. F.N.	290	126.54	36,696.60
2	3244	Teren curți construcții	Teren situat în Dorohoi, str.B.dul Victoriei, Nr. F.N.	216	126.54	27,332.64
3	2306	Teren curți construcții	Teren situat în Dorohoi, str.Ștefan Airinci nr. F.N.	19	126.54	2,404.26

4	2293	Teren curți construcții	Teren situat în Dorohoi Str. Vămii nr. 5A	172	126.54	21,764.88
5	2739	Teren curți construcții	Teren situat în Dorohoi, Str. Olinescu nr. F.N.	18	126.54	2,277.72
TOTAL				715		91,476.10

Drept pentru care s-a încheiat și semnat prezentul proces-verbal

Președinte,

Primarul municipiului Dorohoi

ing. Dorin Alexandrescu



Secretar General al municipiului Dorohoi, jr. Ciprian Dohotariu


Director executiv - ec. Elena Gavril

Arhitect Șef - ing. Cătălin Ilași

Director Patrimoniu - ing. Sava Daniel Corolea Ungureanu

Compartiment juridic - contencios - jr. Ramona Cristina Luca

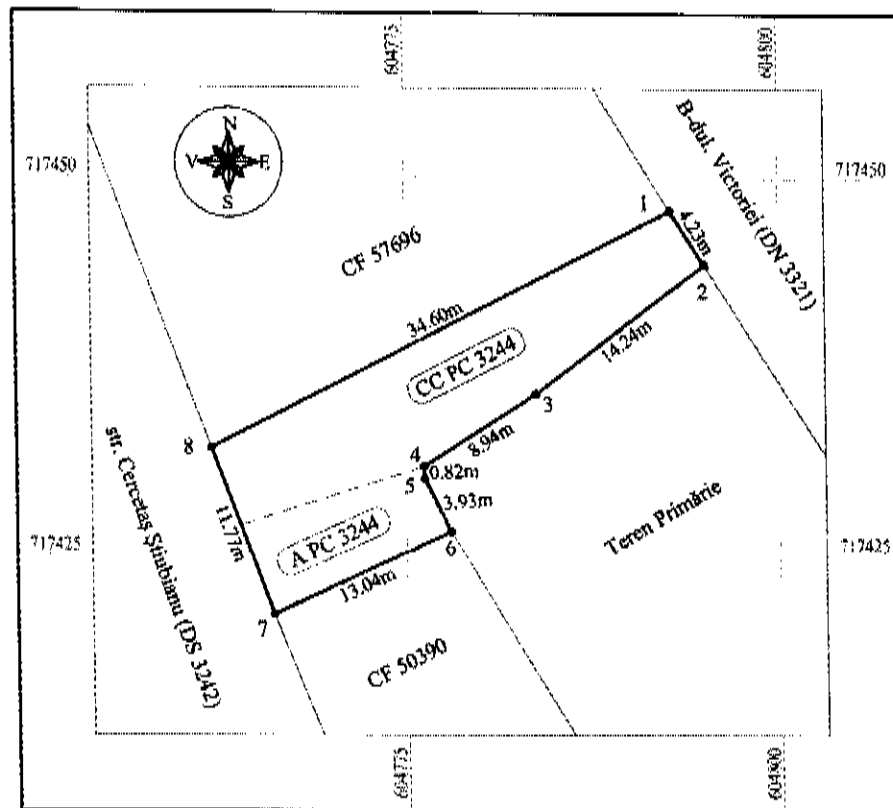
Compartiment Registru Agricol- ref. Andrei Ovidiu Rumeș



Plan de amplasament și delimitare a imobilului

scara 1:500

Nr. cadastral	Suprafața măsurată a imobilului (mp)	Adresa imobilului
	290	jud. Botoșani, mun. Dorohoi, intravilan PC 3244
Nr. Cartea Funciară	Unitatea Administrativ Teritorială (UAT)	
	DORHOI	

**A. Date referitoare la teren**

Nr. parcela	Categorie de folosință	Suprafața (mp)	Mentii
3244	CC	220	Teren intravilan parțial împrejmuit.
3244	A	70	
TOTAL		290	--

B. Date referitoare la construcții

Cod	Destinația	Suprafața construită la sol (mp)	Mentii
--	--	--	--
TOTAL		--	--

Suprafața totală măsurată a imobilului = 290 mp

Suprafața din act = mp

Executant: **ATAMANIUC RAZVAN - ALEXANDRU**

Semnătura (titular autorizată)

AUTORIZAȚIE CATEGORIA C.**SERIA RO-BT-F, nr. 0114**

Confirm executarea măsurătorilor în teren, corectitudinea întocmirii documentației cadastrale și a planurilor în conformitate cu realitatea din teren. Data 09.11.2021

ACTEN. Data 09.11.2021

CATEGORIA C.

Inspector

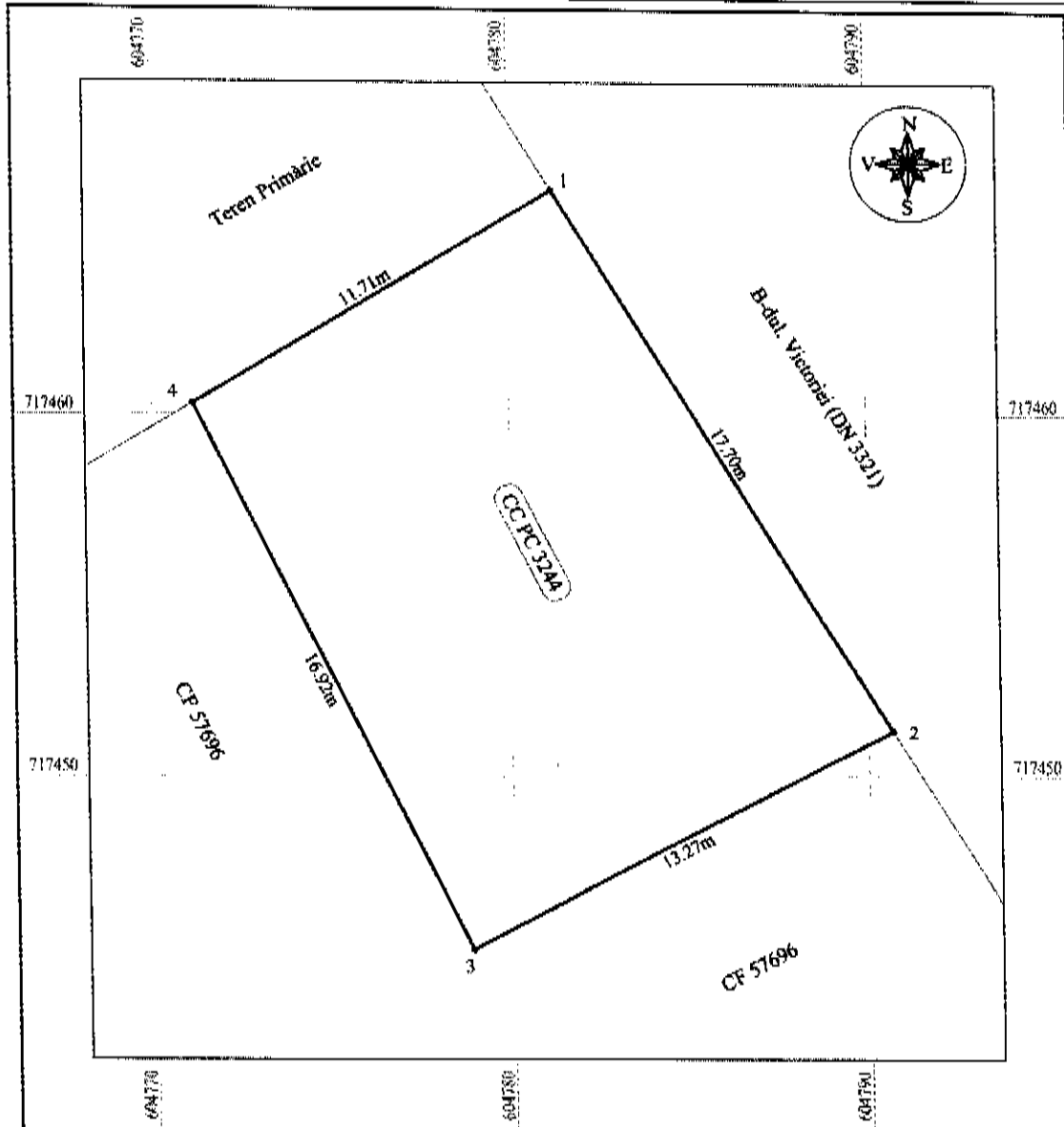
Confirm introducerea imobilului în baza de date integrată și atribuirea numărului cadastral. Semnătura și parafa Data

Ștampila BCPI

Plan de amplasament și delimitare a imobilului

scara 1:200

Nr. cadastral	Suprafața măsurată a imobilului (mp)	Adresa imobilului
	216	jud. Botoșani, mun. Dorohoi, intravilan PC 3244
Nr. Cartea Funciară	Unitatea Administrativ Teritorială (UAT)	
	DORHOI	



A. Date referitoare la teren

Nr. parcela	Categorie de folosinta	Suprafata (mp)	Mentiiuni
3244	CC	216	Teren intravilan parțial împrejmuit.
TOTAL		216	--

B. Date referitoare la construcții

Cod	Destinatia	Suprafata construita la sol (mp)	Mentiiuni
--	--	--	--
TOTAL		--	--

Suprafata totală măsurată a imobilului = 216 mp

Suprafata din act = mp

Executant: **VATAMANIUC LAZVAN - ALEXANDRU**

Semnătura (ștampilă persoană autorizată)

AUTORIZAȚIE CATEGORIA C,

RAZVAN, ROMANIA, Nr. 0114

Confirm executarea și corectitudinea întocmirii documentației cadastrale și corespunderea acesteia cu realitatea din teren.

Data 09.11.2021

Inspector

Confirm introducerea imobilului în baza de date integrată și atribuirea numărului cadastral. Semnătura și parafa Data

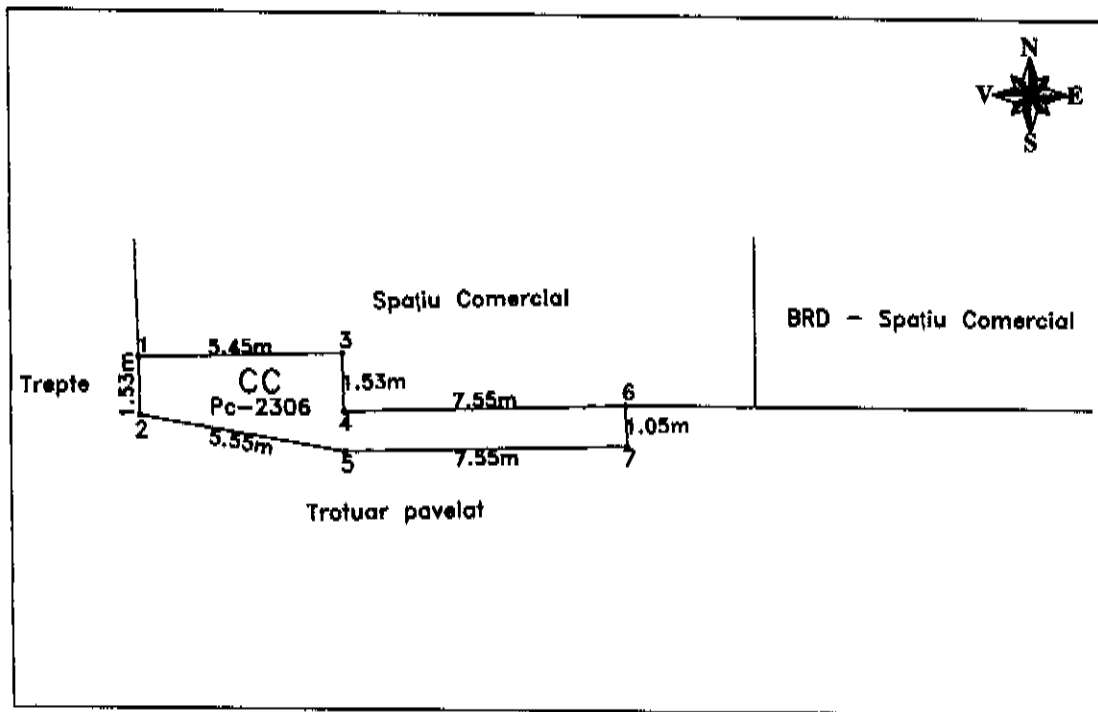
Ștampila BCPI

de încheiere

Plan de amplasament și delimitare a imobilului

Scara 1/200

Nr. cadastral	Suprafața măsurată a imobilului (mp)	Adresa imobilului
	19	Intravilan Pc-2306, strada Ștefan Airinei nr.F.N., municipiul Dorohoi, județul Botoșani
Nr. Cartea Funciară	Unitatea Administrativ Teritorială (UAT)	
	DORHOI	

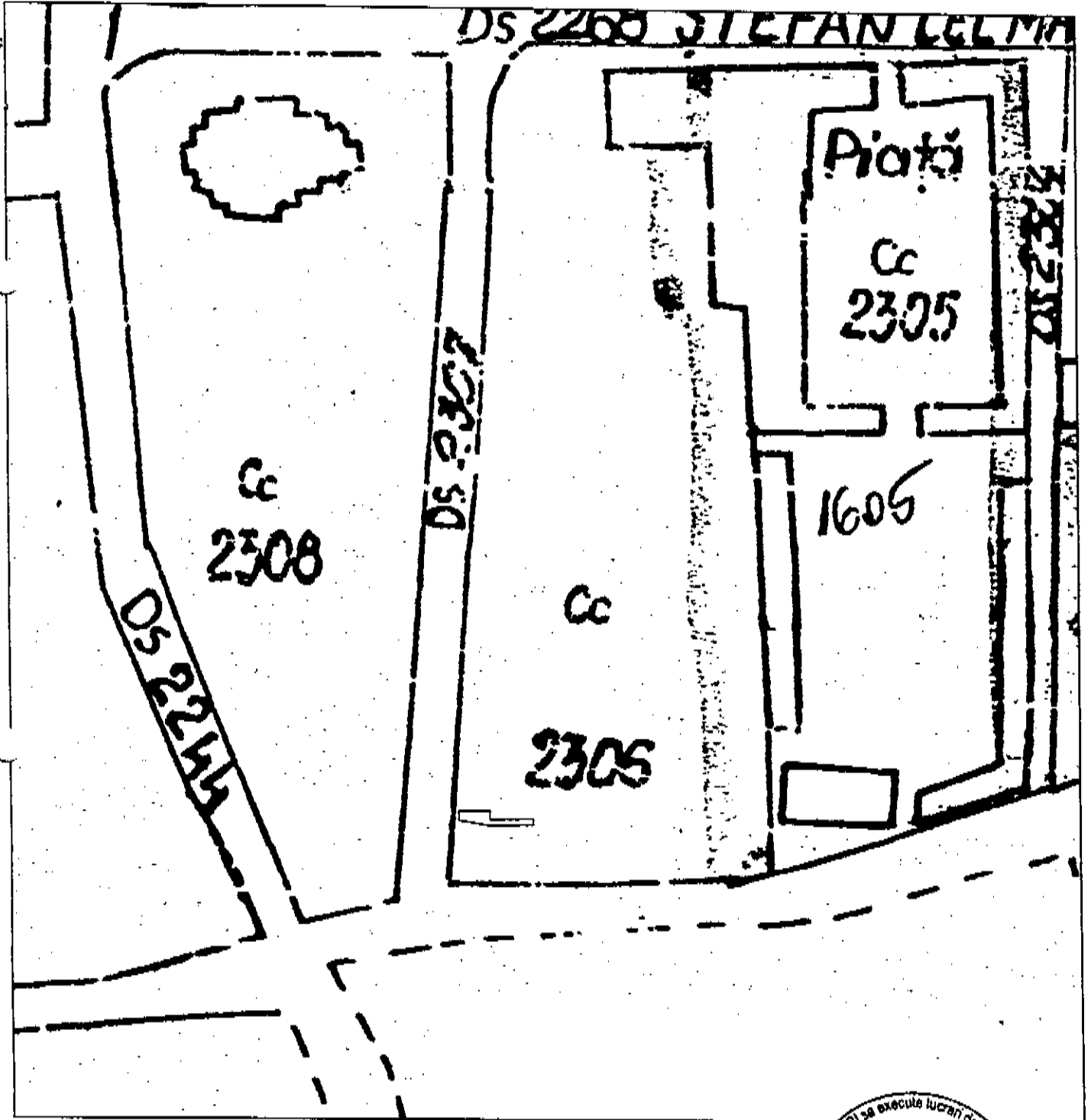


A. Date referitoare la teren			
Nr. parcelă	Categorie de folosință	Suprafața (mp)	Mențiuni
2306	CC	19	Imobil fără împrejmuire.
Total		19	-
B. Date referitoare la construcții			
Cod	Destinația	Suprafața construită la sol (mp)	Mențiuni
-	-	-	-
Suprafața totală măsurată a imobilului = 19 mp			
Executant, PFA Ing. Cohal Cătălin Confirm executarea măsurătorilor la teren, corectitudinea și exactitatea documentației cadastrale și corespondența acestora cu realitatea din teren.		Inspector, Confirm introducerea imobilului în baza de date integrată și atribuirea numărului cadastral. Semnătura și parafă	
Semnătura și ștampila Data: 08.11.2021		Data: Ștampila BCPI	

PLAN DE ÎNCADRARE ÎN ZONĂ


Scara 1:1000

UAT DOROHOI, Județul Botoșani
Intravilan Pc-2306, strada Ștefan Airinei nr.F.N.



Data:
08.11.2021


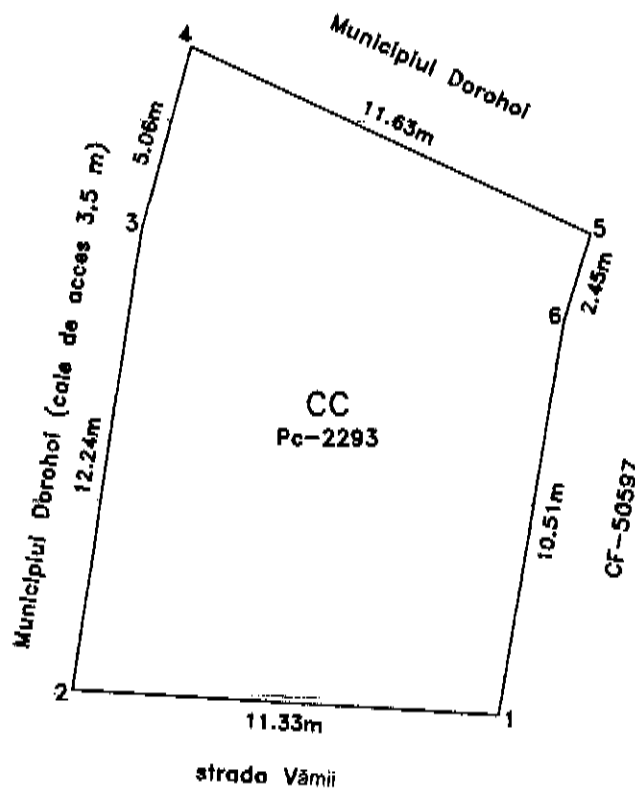
Executant: PFA Ing. Cătălin Coșal



Plan de amplasament și delimitare a imobilului

Scara 1: 200

Nr. cadastral	Suprafața măsurată a imobilului (mp)	Adresa imobilului
	172	Intravilan Pc-2293, strada Vămii nr.5A, municipiul Dorohoi, județul Botoșani
Nr. Cartea Funciară	Unitatea Administrativ Teritorială (UAT)	
	DORHOI	

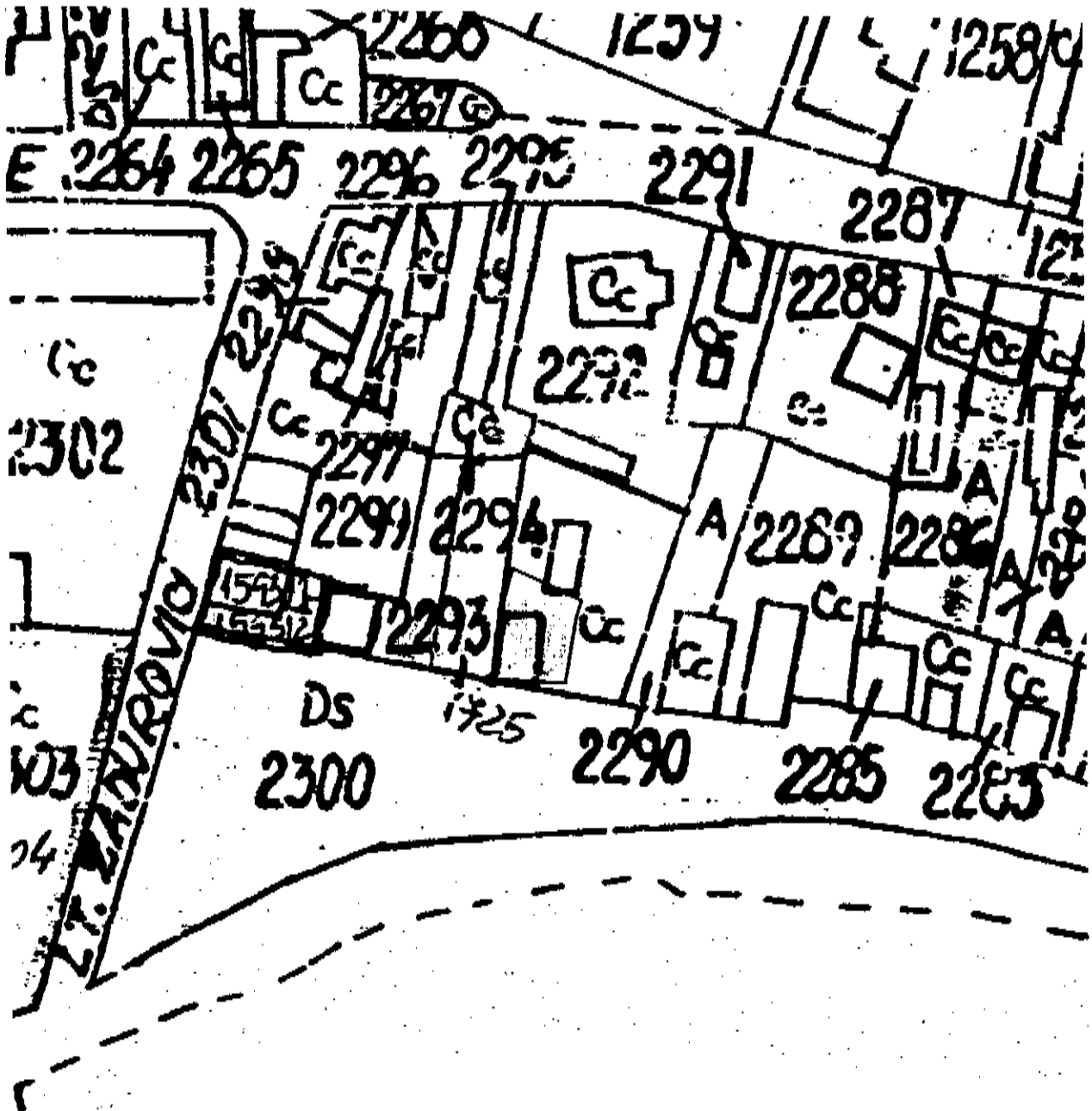


A. Date referitoare la teren			
Nr. parcelă	Categorie de folosință	Suprafața (mp)	Mențiuni
2293	CC	172	Imobil parțial împrejmuit.
Total		172	-
B. Date referitoare la construcții			
Cod	Destinația	Suprafața construită la sol (mp)	Mențiuni
-	-	-	-
Suprafața totală măsurată a imobilului = 172 mp			
Executant, PFA Ing. Cohal Cătălin Confirm executarea măsurătorilor la teren, corectitudinea întocmirii documentației cadastrale și corespondența acesteia cu realitatea din teren. Semnătura și ștampila Data: 30.09.2021		Inspector, Confirm introducerea imobilului în baza de date integrată și atribuirea numărului cadastral. Semnătura și parafa Data: Ștampila BCPI	

PLAN DE ÎNCADRARE ÎN ZONĂ

Scara 1:1000

UAT DOROHOI, Județul Botoșani
Intravilan Pc-2293, strada Vămii nr.5A



Data:
30.09.2021

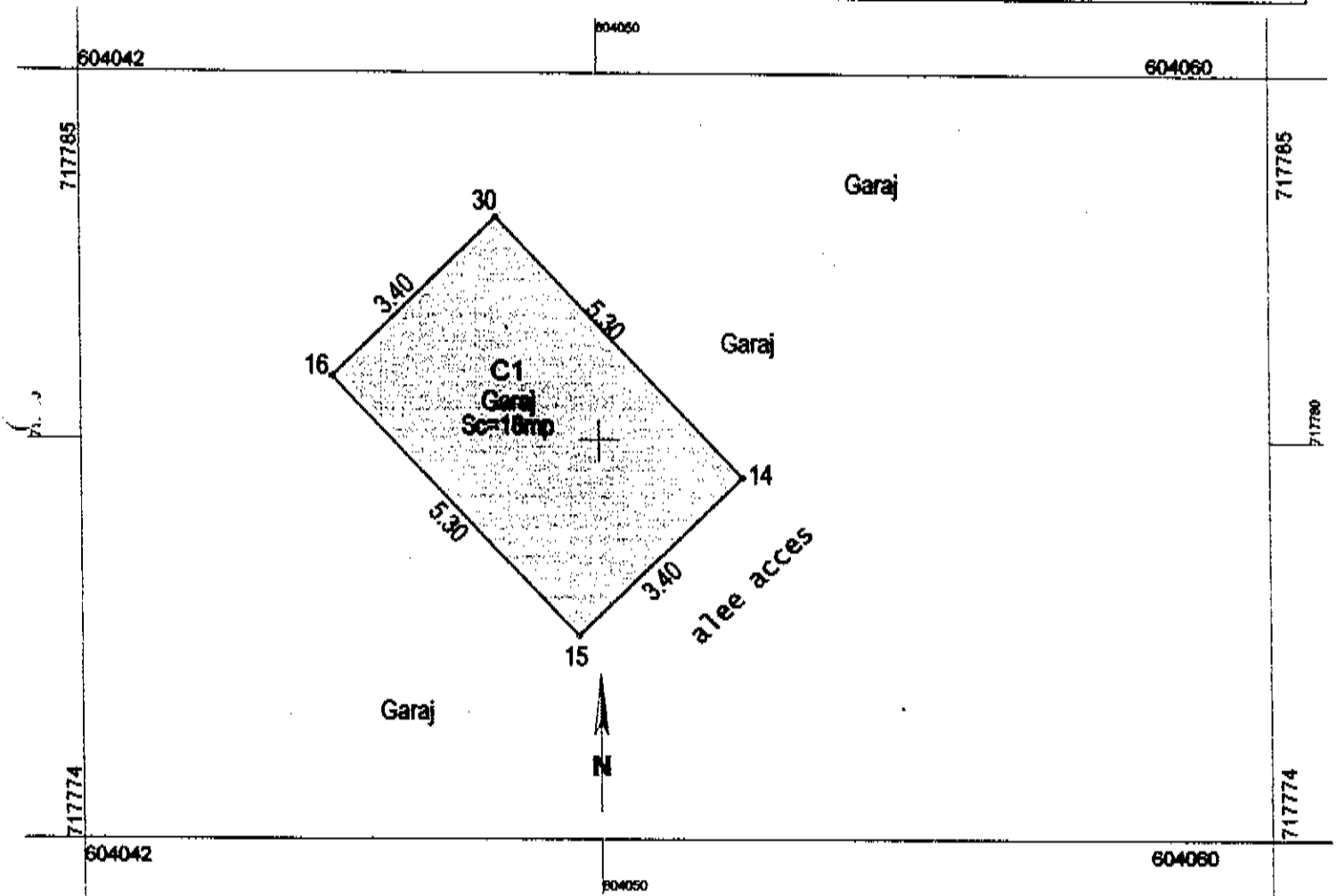
Executant: PFA Ing. Cătălin Cohal



Plan de amplasament si delimitare a imobilului

Scara 1: 100

Nr.cadastral	Suprafata masurata a imobilului (mp)	Adresa imobilului
	18	Intravilan Dorohoi, UAT Dorohoi, STR Olinescu, nr. f.n., judet BOTOSANI
Nr. carte funciara	Unitatea Administrativ Teritoriala (UAT)	
	Dorohoi	



A. Date referitoare la teren




Nr. parcela	Categorie de folosinta	Suprafata (mp)	Mentiiuni
2739	CC	18	- Contract de concesiune nr. 38 / 14.05.2009; - Act Aditjonal nr. 1 / 04.04.2019
TOTAL		18	

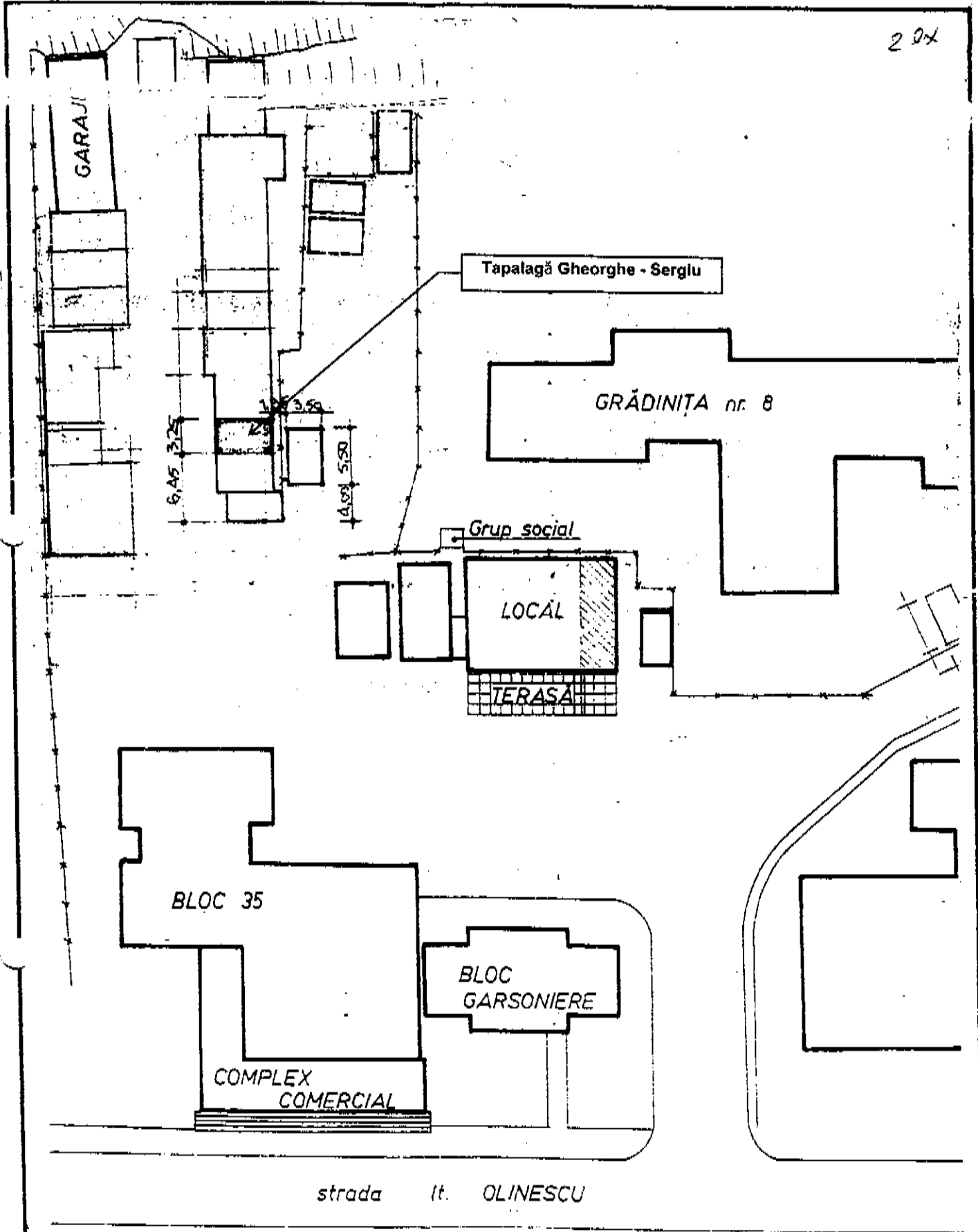
B. Date referitoare la constructii

Cod constr.	Destinatia	Suprafata construita la sol (mp)	Mentiiuni
C1	CA	18	Garaj, construit in anul 1995 fara Autorizatie pe fundatie beton, structura din lemn captusit cu panouri sandwich, acoperit cu tabla profilata;
TOTAL		18	

Suprafata totala masurata a imobilului = 18 mp

Suprafata din act = 17 mp

<p>Executant Cotoc Radu</p> <p>Confirm executarea masuratorilor la teren, corectitudinea intocmirii documentatiei cadastrale si corespondenta acesteia cu realitatea din teren.</p> <p>Semnatura si stampila</p> <p></p> <p></p> <p>Data: 22.07.2021</p>	<p>Inspector</p> <p>Confirm introducerea imobilului in baza de date si atribuirea numarului cadastral.</p> <p>Semnatura si parafa</p> <p></p> <p>Data</p> <p>Stampila BCPI Dorohoi</p>
--	--



PROIECTANT: S.C. SCIRUS S.A. DOROHOI (J 07 / 03 / 1991)

CONCESIONARE TEREN PROPR. DE STAT

... din ... nr.1, Sp.3

Proiectat	Furtună Costel	<i>[Signature]</i>	SCARA	1:500
Desenat	-//-			
Verificat	ing. Andreiș Vladim	<i>[Signature]</i>		



CONSILIUL LOCAL AL MUNICIPIULUI DOROHOI

A Grigore Ghica nr. 34
7 715200 – DOROHOI
B BOTOȘANI – ROMÂNIA
W www.primariadorohoi.ro

Fax: +40(231)611310
Tel.: +40(231)610133
e-mail: primariadorohoi@primariadorohoi.ro



ROMÂNIA

COMISIA PENTRU ORGANIZAREA ȘI DEZVOLTAREA URBANISTICĂ, LUCRĂRI PUBLICE, PROTECȚIA MEDIULUI ÎNCONJURĂTOR, TURISM, MONUMENTE ISTORICE ȘI DE ARHITECTURĂ AL MUNICIPIULUI DOROHOI

RAPORT DE AVIZARE

a proiectului de hotărâre privind introducerea unor suprafețe de teren în domeniul
privat al municipiului Dorohoi

Comisia întrunită în ședință în data de 15.11.2011, a analizat :

- Referatul de aprobare al Primarului Municipiului Dorohoi, ing. Dorin Alexandrescu, cu nr. 17382 din 18.11.2011, precum și
- Raportul de specialitate întocmit de Andrei Pașone, cu nr. 17382 din 18.11.2011

prin care se propune introducerea unor suprafețe de teren în domeniul privat al municipiului Dorohoi.

La nivelul comisiei s-au analizat oportunitatea, circumstanțele și împrejurările adoptării prezentului proiect de hotărâre.

Nu au fost formulate amendamente.

Comisia **AVIZEAZĂ FAVORABIL** proiectul de hotărâre și îl propune spre adoptare Consiliului Local.

Bolohan-Suhariuc
Andrei

Președinte

Gherman

Loredana Mihaela

Secretar

Butnariu Vergil

Membru

Topalaga

Lucian-

Membru

Stelian

Parascan Petru -
Fulger

Membru



CONSILIUL LOCAL AL MUNICIPIULUI DOROHOI

GRIGORE GHICA 34
715200 - DOROHOI
BOTOȘANI - ROMÂNIA
www.primariadorohoi.ro

Fax: +40(231)611310
Tel.: +40(231)610133
e-mail: primariadorohoi@primariadorohoi.ro



RAPORT DE AVIZARE

la proiectul de hotarare cu privire la aprobarea
*introducerii unei suprafețe de teren în domeniul
public al drumului*

Comisia administratie publica locala, juridica, apararea ordinii publice, respectarea
drepturilor si libertatilor cetatenilor,

analizand referatul de specialitate nr. *17382* din *18.11.21*, intocmit de
Coalea Sorin si proiectul de
hotarare initiat de Primarul Municipiului Dorohoi,

Avand in vedere ca cele propuse (nu) se incadreaza in prevederile legale, comisia considera
ca proiectul de hotarare prezentat poate fi aprobat cu urmatoarele amendamente (daca va fi cazul
):

2

Amendamentele formulate de noi, le motivam astfel :

2

Avand in vedere cele de mai sus, membrii comisiei administratie publica locala, juridica,
apararea ordinii publice, respectarea drepturilor si libertatilor cetatenilor,

avizeaza favorabil proiectul de hotarare si propune Consiliului Local aprobarea acestuia
in forma prezentata de initiator (in cazul in care comisia nu avizeaza favorabil proiectul de
hotarare, va mentiona cauzele si va face propuneri in consecinta.)

AVIZ FAVORABIL.

PRESEDINTE COMISIE,
Ioan Sorin Danila

SECRETAR,
Vasile Mangache

MEMBRI :
Vlad Andrei Ivanescu



CONSILIUL LOCAL AL MUNICIPIULUI DORHOI

Grigore Ghica nr. 34
715200 – DORHOI
BOTOȘANI – ROMÂNIA
www.primariadorohoi.ro

Fax: +40(231)611310
Tel.: +40(231)610133
e-mail: primariadorohoi@primariadorohoi.ro



COMISIA PENTRU ACTIVITĂȚI ECONOMICE, BUGET, FINANȚE ȘI ADMINISTRAREA DOMENIULUI PUBLIC ȘI PRIVAT AL MUNICIPIULUI DORHOI

RAPORT

de avizare a proiectului de hotărâre privind „introducerea unor suprafețe de teren în domeniul privat al Municipiului Dorohoi”

Comisia întrunită în data de 25.11.2021 a analizat :

- Referatul de aprobare al Primarului Municipiului Dorohoi, ing. Dorin Alexandrescu, cu nr. 17382 din 18.11.2021, precum și
- Raportul de specialitate nr. 17382 din 18.11.2021 , precum și documentația ce îl însoțește,

Prin care se propune aprobarea introducerii în domeniul privat al Municipiului Dorohoi, a unui număr de 5 terenuri cu o suprafață de 715 m.p., având o valoare de inventar de 90.476,10 lei.

La nivelul comisiei s-au analizat oportunitatea, circumstanțele și împrejurările adoptării prezentului proiect de hotărâre.

Nu au fost formulate amendamente.

Comisia **AVIZEAZĂ FAVORABIL** proiectul de hotărâre și îl propune spre adoptare Consiliului Local.

Nacu Sergiu- Președinte _____ Zegrea Maria-Secretar _____

Dogaru Cristian- Membru _____ Gavriluță Paula-Membru _____

Bursuc Constantin-Membru _____

Semnat digital de
Sergiu Nacu
Data: 2021.11.25
004425-40200