

CONSILIUL LOCAL AL MUNICIPIULUI DOROHOI

GRIGORE GHICA 34
715200 - DOROHOI
BOTOȘANI - ROMÂNIA
www.primariadorohoi.ro

Fax: +40(231)611310
Tel.: +40(231)610133
e-mail: primariadorohoi@primariadorohoi.ro



HOTĂRÂRE

privind introducerea unei suprafețe de teren în domeniului public al municipiului Dorohoi

Consiliul Local al Municipiului Dorohoi, județul Botosani, întrunit în ședința ordinară la data de 22.12.2021,

ținând cont de referatul de aprobare nr.19182 din 20.12.2021,

analizând raportul de specialitate înregistrat la nr.19182 din 20.12.2021, întocmit de Direcția Patrimoniu, prin care se supune aprobării Consiliului Local introducerea în domeniului public al municipiului Dorohoi a unei suprafețe de teren în suprafață totală de 11700 mp,(2940 m liniari) avand o valoare de inventar de 480.168,00 lei,

avand în vedere prevederile art.129 alin(3), litera c, art.196 alin.(1) litera a) și art. 286 alin. (4) din Ordonanța de Urgență nr. 57/2019, privind Codul Administrativ,

vazând raportul de specialitate al comisiilor de specialitate din cadrul Consiliului Local al Municipiului Dorohoi,

în temeiul art. 139 alin(2) lit. g din Ordonanța de Urgență nr. 57/2019, privind Codul Administrativ,

hotărăște:

Art. 1 Se aprobă declararea ca bun de uz și de interes public local a următorului teren:

1.1 - teren, categorie de folosință drum, în suprafață totală de 11700 m², (2940 m liniari) situat în extravilanul municipiului Dorohoi, PC 287, având o valoare de inventar de 480.168,00 lei

Art. 2 Se aprobă introducerea în domeniului public al municipiului Dorohoi a suprafeței de teren, în suprafață totală de 11700 mp, (2940 m liniari) având o valoare

totală de inventar de 480.168,00 lei conform ANEXEI nr. 1, parte integrantă din prezenta hotărâre.


Art. 3. Bunul aprobat prin art. 1 va fi înregistrat în evidența contabilă a municipiului Dorohoi.

Art. 4. Primarul Municipiului Dorohoi, prin Direcția Patrimoniu și Direcția Economică va duce la îndeplinire prevederile prezentei hotărâri.

Art. 5. Prezenta hotărâre se va comunica:

- Instituției Prefectului - Județul Botoșani;
- Primarului Municipiului Dorohoi;
- Direcției Economice;
- Direcției Patrimoniu;
- Direcție Taxe și Impozite Locale;
- Mass-mediei locale.

Președinte de ședință,
Consilier,
Sticea Mircea Emil



Contrasemnează,
Secretar General UAT,
jr. Ciprian Dohotariu

NR. 326 din 22.12.2021

INITIATOR

PRIMAR

ing. Dorin Alexandrescu



LISTA BUNURILOR -TERENURI PROPUSE A FI INTRODUSE ÎN DOMENIULUI PUBLIC AL MUNICIPIULUI DORHOI

Nr. crt.	Cod clasificare	P.C.	Denumirea bunului	Elemente de identificare	Suprafata mp	Pret /mp	Valoarea de inventar - lei -	Situatia juridică actuală
1	0.1	287	Teren Drum de Exploatare	Teren situat în extravilanul Municipiului Dorohoi	11700	41.04	480,168.00	Domeniu public
TOTAL					11700		480,168.00	

COMISIE SPECIALĂ CONFORM DISPOZIȚIE 1033 /24.11.2020

Președinte,

Primar

ing. Dorin Alexandrescu

Secretarul general al unității administrativ-teritoriale, jr. Ciprian Dobotariu
 Director executiv, ec. Elena Gavril
 Arhitect Șef, ing. Cătălin Ilași
 Director Patrimoniu, Sava Daniel Cerolea Ungureanu
 Compartiment juridic-contencios, jr. Ramona Cristina Luca
 Compartiment Registru Agricol, ref. Andrei Ovidiu Rumegea



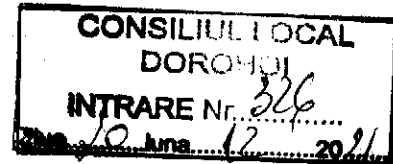
CONSILIUL LOCAL AL MUNICIPIULUI DOROHOI

GRIGORE GHICA 34
715200 - DOROHOI
BOTOȘANI - ROMÂNIA
www.primariadorohoi.ro

Fax: +40(231)611310
Tel.: +40(231)610133
e-mail: primariadorohoi@primariadorohoi.ro



PROIECT



HOTĂRÂRE

privind introducerea unei suprafețe de teren în domeniului public al municipiului Dorohoi

Consiliul Local al Municipiului Dorohoi, județul Botosani, întrunit în ședința ordinară la data de 23.12.2021,

ținând cont de referatul de aprobare nr.19182 din 20.12.2021,

analizând raportul de specialitate înregistrat la nr.19182 din 20.12.2021, întocmit de Direcția Patrimoniu, prin care se supune aprobării Consiliului Local introducerea în domeniului public al municipiului Dorohoi a unei suprafețe de teren în suprafață totală de 11700 mp,(2940 m liniari) avand o valoare de inventar de 480.168,00 lei,

avand în vedere prevederile art.129 alin(3), litera c, art.196 alin.(1) litera a) și art. 286 alin. (4) din Ordonanța de Urgență nr. 57/2019, privind Codul Administrativ,

vazând raportul de specialitate al comisiilor de specialitate din cadrul Consiliului Local al Municipiului Dorohoi,

în temeiul art. 139 alin(2) lit. g din Ordonanța de Urgență nr. 57/2019, privind Codul Administrativ,

hotărăște:

Art. 1 Se aprobă declararea ca bun de uz și de interes public local a următorului teren:

1.1 - teren, categorie de folosință drum, în suprafață totală de 11700 m², (2940 m liniari) situat în extravilanul municipiului Dorohoi, PC 287, având o valoare de inventar de 480.168,00 lei

Art. 2 Se aprobă introducerea în domeniului public al municipiului Dorohoi a suprefeței de teren, în suprafață totală de 11700 mp, (2940 m liniari) având o valoare totală de inventar de 480.168,00 lei conform ANEXEI nr. 1, parte integrantă din prezenta hotărâre.

Art. 3. Bunul aprobat prin art. 1 va fi înregistrat în evidența contabilă a municipiului Dorohoi.

Art. 4. Primarul Municipiului Dorohoi, prin Direcția Patrimoniu și Direcția Economică va duce la îndeplinire prevederile prezentei hotărâri.

Art. 5. Prezenta hotărâre se va comunica:

- Instituției Prefectului - Județul Botoșani;
- Primarului Municipiului Dorohoi;
- Direcției Economice;
- Direcției Patrimoniu;
- Direcție Taxe și Impozite Locale;
- Mass-mediei locale.

Inițiator,
Primar,
ing. Dorin Alexandrescu



Avizat de legalitate,
Secretar General UAT,
jr. Ciprian Dohotariu





CONSILIUL LOCAL AL MUNICIPIULUI DOROHOI

GRIGORE GHICA 34
715200 - DOROHOI
BOTOȘANI - ROMÂNIA
www.primariadorohoi.ro

Fax: +40(231)611310
Tel.: +40(231)610133
e-mail: primariadorohoi@primariadorohoi.ro



Nr. _____ din 20.12.2021

REFERAT DE APROBARE

**privind introducerea unei suprafețe de teren în domeniului public al municipiului
Dorohoi**

În proprietatea municipiului Dorohoi, a fost identificat următorul teren:

- 1.1 - teren, categorie de folosință drum, în suprafață totală de 11700 m², (2940 m liniari) situat în extravilanul municipiului Dorohoi, PC 287

În urma verificărilor efectuate, s-a constatat că, deși se află în proprietatea municipiului Dorohoi, până în prezent, acestea nu a fost inventariat în domeniul public sau privat al UAT și nu a fost pus la dispoziția Comisiei Locale de Fond Funciar. Totodată s-a constatat că nu există litigii înregistrate pe rolul instanțelor de judecată cu privire la terenul anterior menționat.

Conform prevederilor OUG nr. 57/2019 privind Codul administrativ, Anexa 4, drumurile aparțin domeniului public al unității administrativ teritoriale.

Valoarea de inventar a terenului va fi stabilită în conformitate cu valoarea contabilă, respectiv 480.168,00 lei.

Având în vedere aspectele anterior menționate, constatăm că este necesară declararea de uz și interes public și introducerea în domeniul public al unității administrativ teritoriale a următoarei suprafețe de teren:

Nr. crt.	P.C.	Denumirea bunului	Elemente de identificare	Suprafață (mp)	Preț lei/mp	Valoarea de inventar - lei -
1	656	Teren Drum de Exploatare	Teren situat în municipiului Dorohoi	11700	41.04	480.168,00
TOTAL				11700		480.168,00

Având în vedere cele prezentate mai sus inițiez și propun spre analiză și aprobarea Consiliului Local Dorohoi prezentul proiect de hotărare.

PRIMAR,

ing. Dorin Alexandrescu

A handwritten signature in black ink, appearing to be 'Dorin Alexandrescu', written in a cursive style.



CONSILIUL LOCAL AL MUNICIPIULUI DOROHOI

GRIGORE GHICA 34
715200 - DOROHOI
BOTOȘANI - ROMÂNIA
www.primariadorohoi.ro

Fax: +40(231)611310
Tel.: +40(231)610133
e-mail: primariadorohoi@primariadorohoi.ro



Nr. _____ din 20.12.2021

Se aprobă,
Primar
ing.Dorin Alexandrescu

RAPORT DE SPECIALITATE

privind introducerea unei suprafețe de teren în domeniului public al municipiului
Dorohoi

În proprietatea municipiului Dorohoi, a fost identificat următorul teren:

1.1 - teren, categorie de folosință drum, în suprafață totală de 11700 m², (2940 m liniari) situat în extravilanul municipiului Dorohoi, PC 287

În urma verificărilor efectuate, s-a constatat că, deși se află în proprietatea municipiului Dorohoi, până în prezent, acesta nu a fost inventariat în domeniul public sau privat al UAT și nu a fost pus la dispoziția Comisiei Locale de Fond Funciar. Totodată s-a constatat că nu există litigii înregistrate pe rolul instanțelor de judecată cu privire la terenul anterior menționat.

Conform prevederilor OUG nr. 57/2019 privind Codul administrativ, Anexa 4, drumurile aparțin domeniului public al unității administrativ teritoriale.


Valoarea de inventar a terenurilor va fi stabilită în conformitate cu valoarea contabilă, respectiv 480.168.00 lei.

Având în vedere aspectele anterior menționate, constatăm că este necesară declararea de uz și interes public și introducerea în domeniul public al unității administrativ teritoriale a următoarei suprafețe de teren:


Nr. crt.	P.C.	Denumirea bunului	Elemente de identificare	Suprafață (mp)	Preț lei/mp	Valoarea de inventar - lei -
1	656	Teren Drum de Exploatare	Teren situat în municipiului Dorohoi	11700	41.04	480.168,00
TOTAL				11700		480.168,00

Direcția Patrimoniu constată că este necesară declararea de uz și interes public și introducerea în domeniul public al unității administrativ teritoriale.

Director Patrimoniu,
ing. Sava-Daniel Corolea-Ungureanu
C.O.

Ș.S.A.P.
jr. Balan Diana


Întocmit: ing. Andrei Pasăre

PRIMĂRIA MUNICIPIULUI DORHOI

GRIGORE GHICA 34
715200 - DORHOI
BOTOȘANI - ROMÂNIA
www.primariadorohoi.ro

Fax: +40(231)611310
Tel.: +40(231)610133
e-mail: primariadorohoi@primariadorohoi.ro



Nr. _____ din 20.12.2021

PROCES VERBAL încheiat astăzi 13.10.2021

Comisia numită prin Dispoziția Primarului nr. 1033/24.11.2020, cu privire la constituirea comisiei speciale de inventariere a domeniului public și privat al Municipiului Dorohoi și numirea membrilor supleanți pentru fiecare membru al comisiei speciale, conform prevederilor Hotărârii nr. 392/2020 - privind întocmirea inventarului bunurilor care alcătuiesc domeniul public și privat al comunelor, al orașelor, al municipiilor și al județelor,

În proprietatea municipiului Dorohoi, a fost identificat următorul teren:

1.1 - teren, categorie de folosință drum, în suprafață totală de 11700 m², (2940 m liniari) situat în extravilanul municipiului Dorohoi, PC 287

În urma verificărilor efectuate, s-a constatat că, deși se află în proprietatea municipiului Dorohoi, până în prezent, acesta nu a fost inventariat în domeniul public sau privat al UAT și nu a fost pus la dispoziția Comisiei Locale de Fond Funciar. Totodată s-a constatat că nu există litigii înregistrate pe rolul instanțelor de judecată cu privire la terenurile anterior menționate.

Constatăm că este necesară introducerea în domeniul public al UAT Dorohoi, după cum urmează:

Nr. crt.	P.C.	Denumirea bunului	Elemente de identificare	Suprafață (mp)	Preț lei/mp	Valoarea de inventar - lei -
1	287	Teren Drum de Exploatare	Teren situat în municipiului Dorohoi	11700	41.04	480.168,00
TOTAL				11700		480.168,00

Drept pentru care s-a încheiat și semnat prezentul proces-verbal

Președinte,
Primarul municipiului Dorohoi
ing. Dorin Alexandrescu



Secretar General al municipiului Dorohoi- jr. Ciprian Dohotariu

Director executiv - ec. Elena Gavril

Arhitect Șef - ing. Cătălin Ilași

Director Patrimoniu - ing. Sava Daniel Corolea Ungureanu

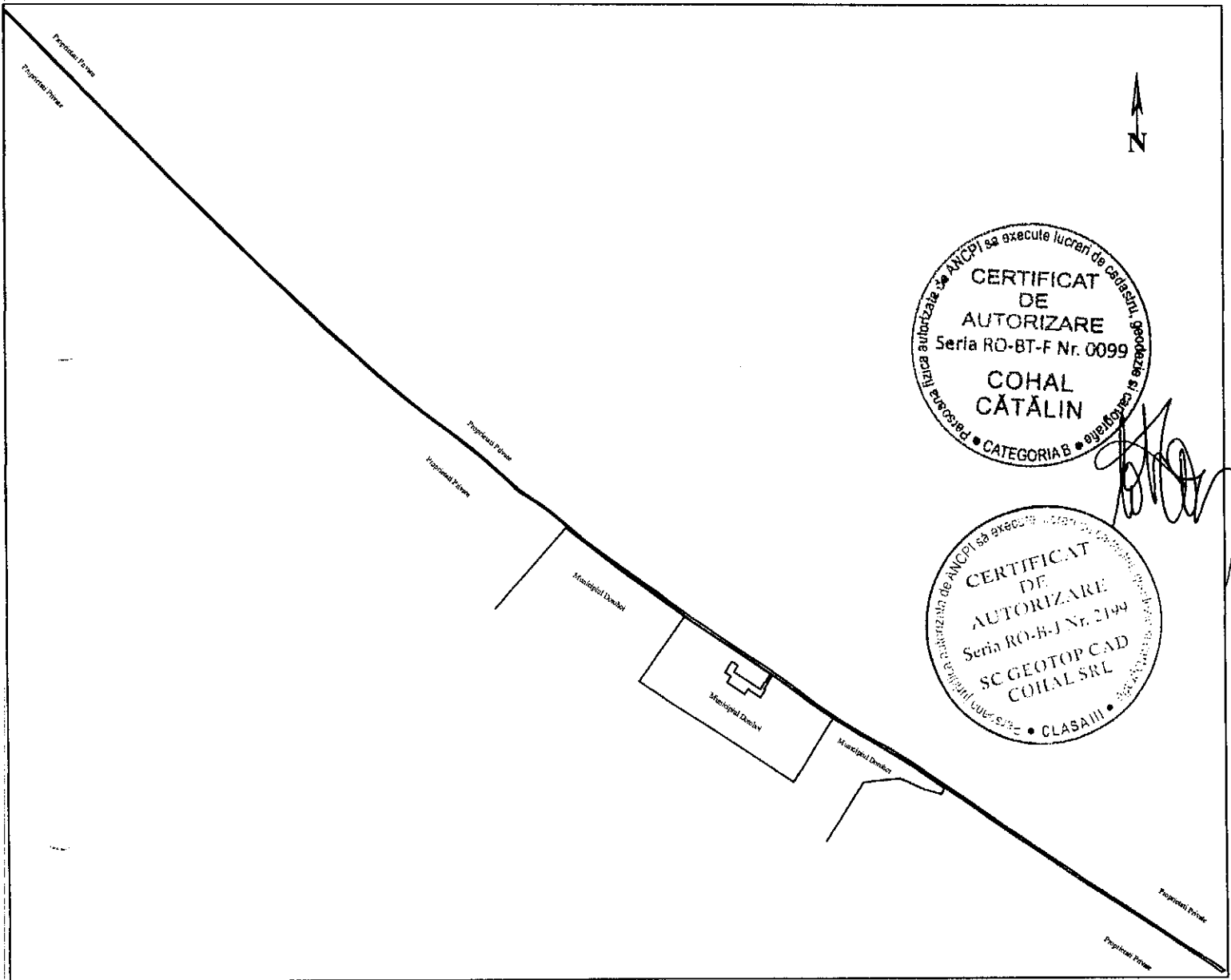
Compartiment juridic - contencios - jr. Ramona Cristina Luca

Compartiment Registru Agricol- ref. Andrei Ovidiu Rumeș

Plan de amplasament și delimitare a imobilului

Scara 1:10000

Nr. cadastral	Suprafața măsurată a imobilului (mp)	Adresa imobilului
	11700	extravilan Pc-287, municipiul Dorohoi, județul Botoșani
Nr. Cartea Funciară	Unitatea Administrativ Teritorială (UAT)	
	DOROHOI	

**A. Date referitoare la teren**

Nr. parcelă	Categorie de folosință	Suprafața (mp)	Mențiuni
287	DR	11700	Drum de exploatare.
Total		11700	-

B. Date referitoare la construcții

Cod	Destinația	Suprafața construită la sol (mp)	Mențiuni

Suprafața totală măsurată a imobilului = 11700 mp

Executant, SC GEOTOP CAD COHAL SRL,
Ing. Cohal Cătălin

Confirm executarea măsurătorilor la teren, corectitudinea întocmirii documentației cadastrale și corespondența acesteia cu realitatea din teren.
 Semnătura și ștampila Data: 20.12.2021

Inspector,

Confirm introducerea imobilului în baza de date integrată și atribuirea numărului cadastral.

Semnătura și parafă

Data: Ștampila BCPI



CONSILIUL LOCAL AL MUNICIPIULUI DOROHOI

GRIGORE GHICA 34
715200 - DOROHOI
BOTOȘANI - ROMÂNIA
www.primariadorohoi.ro

Fax: +40(231)611310
Tel.: +40(231)610133
e-mail: primariadorohoi@primariadorohoi.ro



RAPORT DE AVIZARE

la proiectul de hotarare cu privire la aprobarea
*introducerii unei suprafete de teren în domeniul
public al mun. Dorohoi.*

Comisia administratie publica locala, juridica, apararea ordinii publice, respectarea
drepturilor si libertatilor cetatenilor,

analizand referatul de specialitate nr. _____ din *2012.21*, intocmit de
Andrei Pasari si proiectul de
hotarare initiat de Primarul Municipiului Dorohoi,

Avand in vedere ca cele propuse (nu) se incadreaza in prevederile legale, comisia considera
ca proiectul de hotarare prezentat poate fi aprobat cu urmatoarele amendamente (daca va fi cazul
):

2

Amendamentele formulate de noi, le motivam astfel :

2

Avand in vedere cele de mai sus, membrii comisiei administratie publica locala, juridica,
apararea ordinii publice, respectarea drepturilor si libertatilor cetatenilor,


avizeaza favorabil proiectul de hotarare si propune Consiliului Local aprobarea acestuia
in forma prezentata de initiator (in cazul in care comisia nu avizeaza favorabil proiectul de
hotarare, va mentiona cauzele si va face propuneri in consecinta.)

AVIZ FAVORABIL

PRESEDINTE COMISIE,
Ioan Sorin Danila

SECRETAR,
Vasile Mandache

MEMBRI :
Vlad Andrei Ivanescu



CONSILIUL LOCAL AL MUNICIPIULUI DOROHOI

Grigore Ghica nr. 34
715200 – DOROHOI
BOTOȘANI – ROMÂNIA
www.primariadorohoi.ro

Fax: +40(231)811310
Tel.: +40(231)810133
e-mail: primariadorohoi@primariadorohoi.ro



COMISIA PENTRU ACTIVITĂȚI ECONOMICE, BUGET, FINANȚE ȘI ADMINISTRAREA DOMENIULUI PUBLIC ȘI PRIVAT AL MUNICIPIULUI DOROHOI

RAPORT

de avizare a proiectului de hotărâre privind „introducerea unor suprafețe de teren în domeniul public al Municipiului Dorohoi”

Comisia întrunită în ședință în data de 22.12.2021 a analizat :



- Referatul de aprobare al Primarului Municipiului Dorohoi, ing. Dorin Alexandrescu, cu nr. 19182 din 20.12.2021, precum și
- Raportul de specialitate nr. 19182 din 20.12.2021, precum și documentația ce îl însoțește,

Prin care se propune aprobarea introducerii în domeniul public al Municipiului Dorohoi a unei suprafețe de teren în suprafață totală de 11700 m.p.(2940 m liniari), având o valoare de inventar de 480.168,00lei.

La nivelul comisiei s-au analizat oportunitatea, circumstanțele și împrejurările adoptării prezentului proiect de hotărâre.

Nu au fost formulate amendamente.

Comisia **AVIZEAZĂ FAVORABIL** proiectul de hotărâre și îl propune spre adoptare Consiliului Local.

Nacu Sergiu- Președinte  Zegrea Maria-Secretar 

Dogaru Cristian- Membru  Gavriluță Paula-Membru 

Bursuc Constantin-Membru 



CONSILIUL LOCAL AL MUNICIPIULUI DOROHOI

Grigore Ghica nr. 34
715200 – DOROHOI
BOTOȘANI – ROMÂNIA
www.primariadorohoi.ro

Fax: +40(231)611310
Tel.: +40(231)610133
e-mail: primariadorohoi@primariadorohoi.ro



COMISIA PENTRU ORGANIZAREA ȘI DEZVOLTAREA URBANISTICĂ, LUCRĂRI PUBLICE, PROTECȚIA MEDIULUI ÎNCONJURĂTOR, TURISM, MONUMENTE ISTORICE ȘI DE ARHITECTURĂ AL MUNICIPIULUI DOROHOI

RAPORT DE AVIZARE

a proiectului de hotărâre privind introducerea unei suprafețe de teren în domeniul public
al Municipiului Dorohoi.

Comisia întrunită în ședință în data de 21.12.2021, a analizat :

- Referatul de aprobare al Primarului Municipiului Dorohoi, ing. Dorin Alexandrescu, cu nr. 19182 din 20.12.2021, precum și
- Raportul de specialitate întocmit de Andrei Parascan, cu nr. 19182 din 20.12.2021

prin care se propune introducerea unei suprafețe de teren în domeniul public al Municipiului Dorohoi.

La nivelul comisiei s-au analizat oportunitatea, circumstanțele și împrejurările adoptării prezentului proiect de hotărâre.

Nu au fost formulate amendamente.

Comisia **AVIZEAZĂ FAVORABIL** proiectul de hotărâre și îl propune spre adoptare Consiliului Local.

Bolohan-Suhariuc
Andrei

Președinte

Gherman

Loredana Mihaela

Secretar

Butnariu Vergil

Membru

Topalaga
Stelian

Lucian-

Membru

Parascan Petru -
Fulger

Membru