

2021
2027

MUNICIPIUL DOROHOI

STRATEGIA INTEGRATĂ DE DEZVOLTARE UBANĂ

STRATEGIA INTEGRATĂ DE DEZVOLTARE URBANĂ A MUNICIPIULUI DOROHOI

Proiect cofinanțat de Fondul Social European prin
Programul Operațional Capacitate Administrativă (POCA) 2014 - 2020

Titlul proiectului:
Performanță, transparență și eficiență în slujba cetățeanului în administrația locală Dorohoi
Cod MySMIS: 136104
Beneficiar: UAT MUNICIPIUL DOROHOI

Conținutul acestui material nu reprezintă în mod obligatoriu poziția oficială a Uniunii Europene sau a Guvernului României.

ACTUALIZARE APRILIE 2025

cuprins

LISTĂ DE ABREVIERI 4

PROFILUL SOCIO-ECONOMIC AL MUNICIPIULUI DOROHOI 6

1. DEZVOLTARE URBANĂ. STRUCTURĂ ȘI FUNCȚIONALITATE 7
2. ASPECTE DEMOGRAFICE 26
3. INFRASTRUCTURĂ TEHNICO-EDILITARĂ ȘI SERVICII PUBLICE 38
4. INFRASTRUCTURĂ DE SĂNĂTATE ȘI PROTECȚIE SOCIALĂ 57
5. INFRASTRUCTURĂ EDUCAȚIONALĂ ȘI SERVICIILE ASOCIATE 67
6. DEZVOLTARE ECONOMICĂ LOCALĂ ȘI FORȚĂ DE MUNCĂ 80
7. TURISM ȘI PATRIMONIU CULTURAL 100
8. CALITATEA FACTORILOR DE MEDIU. SCHIMBĂRI CLIMATICE 116
9. CAPACITATE ADMINISTRATIVĂ 134
10. AGENDĂ SMART CITY 145

STRATEGIA INTEGRATĂ DE DEZVOLTARE URBANĂ A MUNICIPIULUI DOROHOI 148

VIZIUNE. DIRECȚII STRATEGICE DE DEZVOLTARE 149
PORTOFOLIUL DE PROIECTE 181
PROIECTE PRIORITARE 203
SURSE DE FINANȚARE 228
STRATEGII ȘI POLITICI SECTORIALE RELEVANTE 239
COERENȚA CU POLITICILE EXISTENTE 250

LISTĂ DE ABREVIERI

ADI – Asociație de Dezvoltare Intercomunitară
ADR – Agenția de Dezvoltare Regională
ADR NE – Agenția de Dezvoltare Regională Nord-Est
AJOFM – Agenția Județeană pentru Ocuparea Forței de Muncă
AJPIS – Agenția Județeană pentru Plăți și Inspecție Socială
AP – Axă prioritară
APL – Administrație Publică Locală
APM – Agenția pentru Protecția Mediului
CE – Comisia Europeană
CF – Cale Ferată
CJ – Consiliul Județean
CL – Consiliul Local
CNAIR – Compania Națională de Administrare a Infrastructurii Rutiere
CNI – Compania Națională de Investiții
CNIR – Compania Națională de Investiții Rutiere
DAS – Direcția de Asistență Socială Dorohoi
DGASPC – Direcția Generală de Asistență Socială și Protecția Copilului
DLRC – Dezvoltare locală plasată sub dezvoltarea comunității;
ODD – Obiective de Dezvoltare Durabilă
OP – Obiectiv de Politică Europeană
OSPA – Oficiul Județean pentru Studii Pedologice și Agrochimice
PA – Plan de Acțiune
PAC – Politica Agricolă Comună
PDR – Plan de Dezvoltare Regională
PNDL – Programul Național de Dezvoltare Locală
PNDR – Programul Național de Dezvoltare Rurală
PNCIPS – Programul Național de Construcții de Interes Public sau Social
PNIESC – Planul Național Integrat în Domeniul Energiei și Schimbări Climatice
PNRR – Planul Național de Redresare și Reziliență
POAT – Programul Operațional Asistență Tehnică
PODD – Programul Operațional Dezvoltare Durabilă
POT – Programul Operațional Transport
POCIDIF – Programul Operațional Creștere Inteligentă, Digitalizare și Instrumente Financiare
POIDS – Programul Operațional Incluziune și Demnitate Socială
POEO -Programul Operațional Educație și Ocupare

DJ – Drum județean
DN – Drum național
DSP – Direcția de Sănătate Publică
FEADR – Fondul european agricolul pentru dezvoltare rurală;
HCL – Hotărâre de Consiliu Local
HG – Hotărâre de Guvern
INS – Institutul Național de Statistică
LEA – Legea Educației Naționale
MDLPA – Ministerul Dezvoltării, Lucrărilor Publice și Administrației
MFE – Ministerul Fondurilor Europene
MRR – Mecanismul de Redresare și Reziliență
OCDE – Organizația pentru Cooperare și Dezvoltare Economică
POS – Programul Operațional Sănătate
POR – Programul Operațional Regional
PRAT – Planul Regional de Acțiune în Turism
RPL – Recensământul Populației și Locuințelor
SDTR – Strategia de Dezvoltare Teritorială a României
SIDU – Strategie Integrată de Dezvoltare Urbană
SRE – Surse Regenerabile de Energie
SWOT – Analiza punctelor tari și slabe, oportunități și amenințări
UAT – Unitate Teritorial Administrativă
UE – Uniunea Europeană
TIC – Tehnologia Informațiilor și Comunicațiilor
VMG – Venit Minim Garantat

PROFILUL SOCIO-ECONOMIC AL MUNICIPIULUI DOROHOI

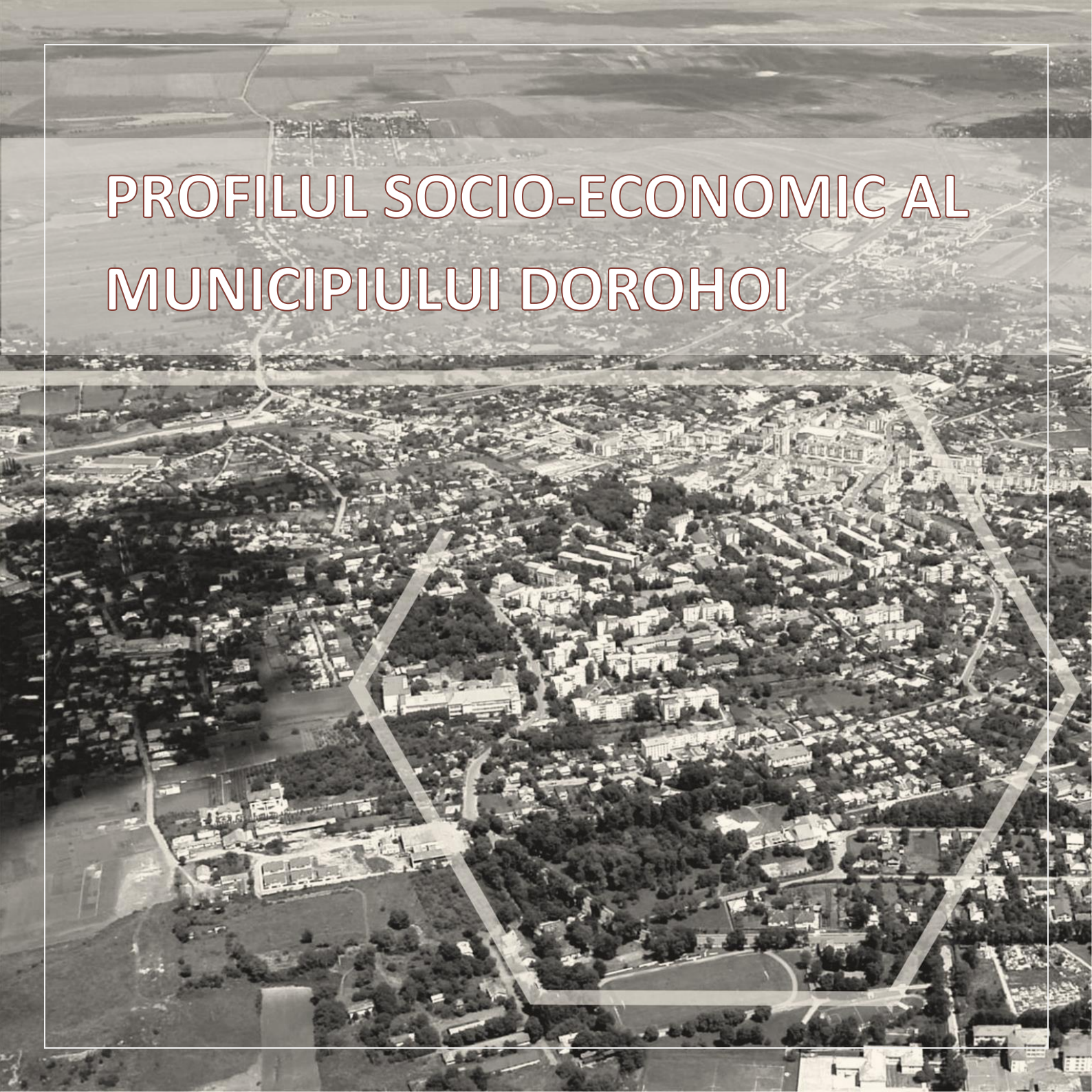



1. DEZVOLTARE URBANĂ. STRUCTURĂ ȘI FUNCȚIONALITATE

CONTEXT NAȚIONAL ȘI REGIONAL

Municipiul Dorohoi se află situat în partea de Nord-Est a României, *fiind al doilea municipiu al județului Botoșani* după numărul de locuitori. Conform INS, populația după domiciliu, la 1 ianuarie 2020 era de **30.325 locuitori**

Municipiul Dorohoi face parte din Regiunea de Dezvoltare Nord-Est, unde ***este al VII-lea municipiu din regiune***, după numărul de locuitori, reprezentând 7,1% din populația municipiilor (excluzând reședințele de județ).

La nivel regional, toate centrele urbane se confruntă cu scăderi demografice, stoparea migrației fiind un obiectiv pentru următoarea perioadă de planificare dar și sporirea legăturilor dintre mediul urban și rural și crearea oportunităților de ocupare a forței de muncă.

Municipiul Dorohoi se află la distanțe rutiere relativ apropiate, față de două municipii reședință de județ, 36,4 km față de ***Botoșani*** respectiv 41,6 km față de ***Suceava***.

Municipiul Dorohoi polarizează întreagă zonă de nord a județului Botoșani având relații de subordonare față de municipiul Botoșani care polarizează tot județul.

Conform ***PATN Secțiunea a IV-a – Rețeaua de localități***, municipiul Dorohoi este o localitate de **rang II** cu *rol de echilibrare în rețeaua județeană de localități*.

Accesibilitatea municipiului este puternic influențată de starea infrastructurii care condiționează dezvoltarea economică și conectarea la fluxurile regionale și naționale.

LOCALIZARE

Geografic, Municipiul Dorohoi este localizat în partea de nord-vest a județului Botoșani, în Câmpia colinară a Jijiei, în bazinul superior al Jijiei, curs care traversează, pe direcție NE-SE, teritoriului municipiului. Din punct de vedere fizico-geografic, municipiul Dorohoi se află situat în zona de contact a *Câmpiei Moldovei* cu *Podișul Sucevei*, microzonă cunoscută sub denumirea de *Dealurile Ibăneștilor*. Prin această poziționare, teritoriul Municipiului Dorohoi aparține zonei depresionare Botoșani-Dorohoi. Dealurile de la nord, nord-vest sunt ***Măgură Ibănești*** (385 m), ***Pietriș-Dersca*** (472 m), ***Hăpăi*** (472 m). Spre vest, la aproximativ 15 km se află Valea Siretului iar spre nord-est, la aproximativ 35-40 km se află Valea Prutului.

Numele orașului ar proveni de la un cuvânt românesc slavizat. Conform unor specialiști în lingvistică, precum *Iorgu Iordan și Gheorghe Ibănescu* cuvântul *Dorohoi* ar fi un radical slav ***doroga*** care ar însemna *drum, cale*.



Evoluție istorică

Este atestat documentar la 6 octombrie **1407**, la Lvov, printr-un document prin care boierii moldoveni reînnoiesc omagiul pe care Alexandru cel Bun îl arătase față de regele polonez Vladislav Iagello.

În **1408** Dorohoiul primește statut de punct vamal pentru negustorii de cai.

În **1437**, fiul lui Alexandru cel Bun, Ilie reatestă, în târgul Dorohoi, privilegiile acordate negustorilor brașoveni pentru cumpărarea de vite.

În **1495** Ștefan cel Mare zidește aici Biserica Sf. Nicolae, situată atunci la marginea de sud-est a târgului.

În **1499** după ce îi învinge pe polonezi, pe Valea Siretului, Ștefan cel Mare se retrage la Dorohoi pentru odihnă și reculegere.

În secolul al XV-lea importanța economică a târgului crește, fapt atestat de devenirea Dorohoiului ca centru administrativ al Moldovei de Nord.

În **1509** târgul este prădat de către polonii hatmanului Camenski.

În **1568** orașul este refăcut după ce este incendiat de către tătari și poloni, moment în care Dorohoiul devine reședința vornicului Țării de Sus până în 1778.
Timp de două secole funcționează din punct de vedere administrativ sub denumirea de ținut (*Ținutul Dorohoiului)*. Din punct de vedere administrativ, mare vornic al Țării de Sus era al treilea dregător al țării, după marele logofăt și marele vornic al Țării de Jos.

În **1590** importanța strategică militară a târgului este atestată de prezența unui mare vătaf de hotare . Astfel, târgul Dorohoi devine și un loc important de pază și strajă a țării.

În anul **1591** populația târgului era de *1306 țerani, 204 săraci, 24 vataji, 124 curteni, 50 nemiși, 121 alții – total 1829 suflete*[1].

În **1713** Dorohoiul devine punct de trecere pentru armatele turcești spre Hotin.

După pacea din **1744** de la Kuciuk-Kainargi și anexarea părții de nord-vest a Țării de Sus, importanța ca târg a Dorohoiului începe să se diminueze ceea ce determină un declin economic.

[1] Ion N Oprea – Dorohoi Capitala „Țării de Sus" în presa Vremii

În 1774 *Ținutul Dorohoi* cuprindea ocoalele Târgului, Prutului și Bașeului

În **1824** este construită principala sinagogă din oraș.

În **1837** domnitorul Moldovei, mută reședința județului Dorohoi la Mihăileni unde rămâne până în anul **1850** când Dorohoiul redevine reședință de ținut.

În **1854** prin ***Actul de adeziune a județului Dorohoi la programa Unirii din 10/22 iunie 1856*** populația orașului Dorohoi, alături de cea a întregului județ, își arată entuziasmului și adeziunea față de Unirea de la 1856.

În **1864**, în urma reformei administrative a lui Cuza, Ținutul Dorohoiului devine *Județul Dorohoi* care se menține până la reorganizarea administrativ-teritorială din anul 1950

În **1896** este inaugurat „drumul de fier" către Iași și este construită gara (1895).

La începutul secolului al XIX-lea populația târgului cunoaște o creștere substanțială, fapt atestat de Recensământul din 1889. Conform recensământului orașul Dorohoi avea 12.690 locuitori, în creștere cu peste 100% față de populația înregistrată în 1859, de 6.049 locuitori.

Finalul Primului Război Mondial găsește Dorohoiul cu o viață economică scăzută, dar începând cu acest moment târgul cunoaște o înviorare economică și social-culturală.

În timpul celui de-al doilea război mondial activitatea economică stagnează având repercusiuni asupra situației materiale a populației. După 1944, Dorohoiul devine centrul luptei pentru reforma agrară din această parte a țării.

În anul **1952** orașul Dorohoi devine reședință a *Raionului Dorohoi* în cadrul *Regiunii Botoșani* iar începând cu anul 1952 Raionul Dorohoi este mutat în cadrul Regiunii Suceava.

În **1959** este pusă în funcțiune conducta de alimentare cu apă din sursa Siret.

În anul **1968**, prin Legea nr. 2, se revine la împărțirea teritorial administrativă pe județe, dinainte de 1950, Dorohoiul căpătând statutul de oraș în cadrul Județului Botoșani.

În anul **1994** orașul Dorohoi este ridicat la rang de municipiu, fiind încadrat în categoria localităților de rang II, cu rol de echilibru în rețeaua județeană de localități.

EVOLUȚIE DEMOGRAFICĂ

Recensămintele populației de la început de secol XX, precum și cele care au urmat, arată o dinamică pozitivă în prima parte a perioadei urmată de un regres demografic care se suprapune peste perioada de tranziție de după anii '90 care se manifestă până în prezent. În cadrul evoluției demografice a municipiului Dorohoi pot fi identificate trei perioade caracteristice în care s-au înregistrat creșteri și scăderi ale numărului de locuitori, în urma evenimentelor istorice care au marcat acest teritoriu.

În anul 1859, la 9 ani de la revenirea titlului de capitală de ținut, populația Dorohoiului număra 6.049 suflete. În perioada anilor 1859-1899 populația Dorohoiului se dublează, ajungând la 12.690 locuitori, în decurs de 40 de ani. Perioada de dinainte de izbucnirea Primului Război Mondial, creșterea demografică este relativ scăzută, în perioada 1912-1930 populația crescând cu 13,7% atingând cel mai ridicat nivel de până atunci – 15.866 locuitori.

Perioada de după terminarea celui de-al doilea război mondial marchează prima scădere demografică mai importantă (-5,2%), pe fondul perioadei tulburi din timpul celui de-al doilea război mondial, a instaurării regimului comunist precum și a intensificării imigrației populației evreiești către noul stat Israel, astfel de la o populație de 15.866 locuitori, înregistrată în anul 1930, se ajunge la 15.036 locuitori în anul 1948.

Declinul demografic început în perioada 1930-1948 se continuă până în anul 1956, moment care marchează minimul perioadei de după cel de-al doilea război mondial, când se înregistrau 14.771 locuitori.

O a doua perioadă de evoluție demografică este perioada socialismului de stat (1956-1989) când se producea cea mai semnificativă creștere a numărului de locuitori. Această perioadă este marcată de dezvoltarea industrială a orașului Dorohoi care avea nevoie de forță de muncă pentru întreprinderile nou create, prin fenomenul de industrializare forțată și de sporirea migrației de tip rural-urban. Astfel în perioada dintre recensămintele realizate în 1956-1977, populația Dorohoiului crește cu 50%, de la 16.699 locuitori în 1956 la 22.161 locuitori în anul 1977.

Cea de-a treia perioadă de evoluție demografică a municipiului Dorohoi este cea cauzată de prăbușirea regimului comunist de la finalul anului 1989 caracterizată de trecerea către economia de piață dar și a dificultăților socio-economice specifice anilor 1990 vor influența în mod semnificativ evoluția demografică a municipiului Dorohoi.

Recensământul din 1992 consemnează atingerea vârfului maxim al numărului de locuitori (33.739) pentru ca recensământul din 2002 să consemneze debutul crizei demografice. Astfel, în perioada dintre ultimele recensăminte (2002 și 2011) municipiul Dorohoi pierde 72,1% din populația înregistrată în anul 2002.

Declinul demografic consemnat de ultimele recensăminte va fi cu siguranță reconfirmat de următorul recensământ, atestând criza demografica cu care se va confrunta municipiul Dorohoi în perioada imediat următoare.

Recensământ	Numărul de locuitori	Evoluție (%)
1859	6.049	
1899	12.690	109,8
1912	13.951	9,9
1930	15.866	13,7
1948	15.036	-5,2
1956	14.771	-1,8
1966	16.699	13,1
1977	22.161	32,7
1992	33.739	52,2
2002	30.949	-8,3
2011	24.309	-21,5

Sursă date: Recensămintele populației, calcule proprii

EVOLUȚIE TERITORIALĂ ȘI URBANĂ

În secolul al XIV-lea Dorohoiul avea statut de târg domnesc, fiind caracterizat din punct de vedere structural de o serie de funcțiuni specifice epocii.

Astfel, distingem ***vatra satului*** care era alcătuită preponderent din locuințe, livezile târgoveților, prăvăliile negustorilor etc. Teritorial, această zonă apare în partea de est a interfluviului Jijia-Buhai-Pârâul Morii. **Nucleul târgului** era situat la intersecția actualelor străzi a *Trandafirilor* cu străzile *Grigore Ghica*, *6 Martie*, Ștefan cel Mare și str. *George Enescu*.

Moșia (țarina sau hotarul) se extindea în jurul târgului pe o rază de aproximativ 10-12 km până la hotarul cu satele *Popeni*, *Șendriceni*, *Broscăuți*, *Saucenița*, *Prelipca*, *Dumeni*, *Cobâla*, *Fărceni*, *Miclăușeni*. Moșia cuprindea terenurile fertile pe care se practica agricultura.

Ocolul târgului reprezenta întinderea actuală a unei regiuni de mărime mijlocie, pe care se regăseau sate domnești, silișt și odăi și care depindeau de reședința domnească. Populația din ocol asigura o parte din veniturile vornicului. Aceste teritorii au cunoscut evoluții de-a lungul secolelor ca urmare a trecerii în administrarea diverselor mănăstiri sau boieri.

La începutul secolului al XX-lea, orașul cunoaște o extindere spre nord și nord-vest ca urmare a inaugurării căilor ferate Dorohoi-Iași și Dorohoi-Leorda, precum și a stației CFR. Trama stradală este, în mare, similară cu cea din prezent. Toponimia străzilor din acea perioadă sunt un bun indicator al funcțiunii orașului (Justiției, Pompierilor, Dorobanților, Jandarmilor, Cazărmii) precum și a ocupației locuitorilor (Bărbierilor, Meseriașilor, Pescarilor, Cărămidarilor etc.).

În urma reformei administrative din anul 1925 satul Trestiana trece în administrarea orașului Dorohoi. Intravilanul se extinde pe șesul de pe malul stâng al Jijiei și pe dealul Trestiana, mai ales pe ambele părți ale drumului către Darabani și Ibănești (actuala str. Mihai Eminescu). Extinderea teritorială este determinată de dezvoltarea economică (atelierele pentru cărămizi, olăria, fabrica de săpun, moara, stația și depoul CFR). Extinderea spre est, pe șoseaua Dorohoi-Botoșani a fost impulsionată de existența în acea zonă a Regimentului 29 Infanterie și a creșterii numărului de ofițeri și a nevoii de locuințe a acestora în apropiere.

La finele celui de-al doilea Război Mondial, începând cu anii ’50, orașul Dorohoi intră sub auspiciile sistematizărilor marcată de creșterea suprafețelor construite. În această perioadă, orașul Dorohoi se dezvoltă industrial. În 1968 este construită fabrica de brânzeturi. În 1978 apar *Întreprinderea de confecții*, *Fabrica de pâine*, *Fabrica de sticlă menaj și corpuri de iluminat* și *Întreprinderea de porțelan*.

În anii ’80, în timpul marii sistematizări și urbanizări , începe construcția unor blocuri de locuințe necesare muncitorilor care trebuiau să deservească noile întreprinderi create. Astfel, zona centrală este sistematizată și iau naștere noi cartiere: Plevna (1970), Doja (1973), Victoria (1983), Bulevard.

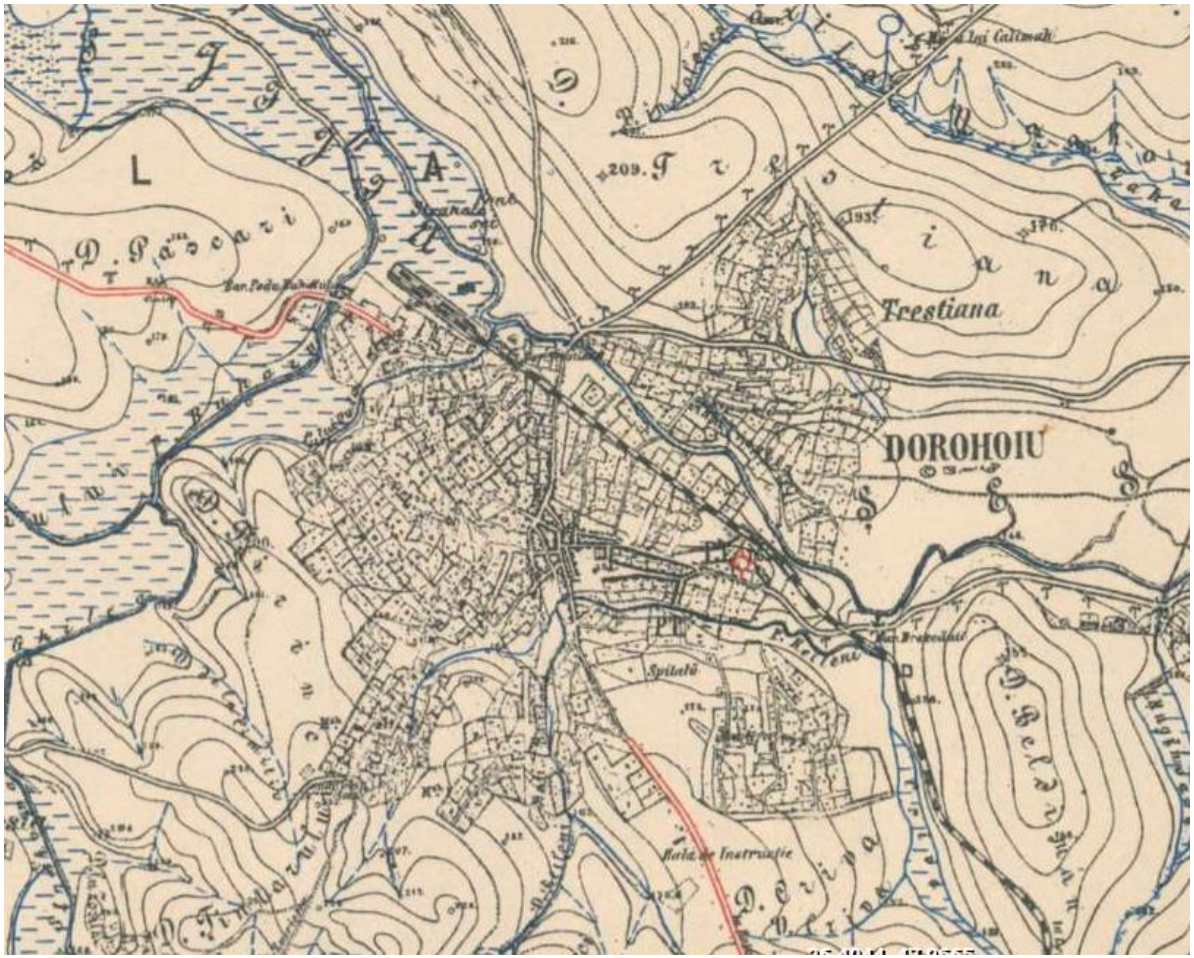

Teritoriul orașului Dorohoi în anul 1892 (Sursa: Arcanum Maps)

ZONE FUNCȚIONALE

Teritoriul administrativ al municipiului Dorohoi ocupă 6039 ha, din care 1208 ha reprezintă suprafața intravilană (aprox. 20%). Fondul funciar (extravilan) ocupă aproximativ 5060 ha, și 979 ha terenuri neagricole, potrivit datelor existente la nivel local.

Suprafața ocupată de terenurile agricole are următoarea structură: *terenuri arabile: 4289 ha, pășuni 525 ha, fânețe 208 ha, vii 15 ha, livezi 23 ha.*

Terenurile neagricole cuprind următoarele tipuri de folosințe: *păduri și alte terenuri forestiere* (78 ha), *terenuri cu ape și stuf* (215 ha), *căi de comunicație rutieră și feroviară* (151 ha), *terenuri ocupate de curți și construcții* (459 ha) și *terenuri degradate și neproductive* (76 ha).

Din totalul suprafeței arabile de 4289 ha, municipiul Dorohoi deține 526 ha, restul aflându-se în proprietate privată.

UAT Dorohoi este alcătuit din municipiul Dorohoi și localitățile Dealu Mare, Loturi Enescu și Progresul.

Zona de locuințe este principala zonă funcțională a municipiului Dorohoi, *zona de locuințe și funcțiuni complementare* ocupând aproximativ 53% din suprafața intravilanului.

Zona centrală este caracterizată de o serie de funcțiuni specifice, în care sunt amplasate majoritatea instituțiilor publice, administrative, culturale și comerciale precum și un număr semnificativ de construcții cu destinație de locuire.

În partea de N și E a municipiului, precum și în localitățile componente, predomină locuirea de tip individual, locuințe cu structură parter, P+1 și mai rar P+3. Ansamblurile de locuințe colective (P+3, P+4) sunt localizate în partea centrală, sud precum și vest a municipiului.

Zona industrială și de depozitare sunt bine delimitate și concentrate în trei platforme situate în zonele periferice, spre nord, sud și est, excepție făcând câteva întreprinderi mici și mijlocii amplasate în zonele de locuit.

Unitățile de producție agro-zootehnice sunt localizate, în general, în zonele periferice, majoritatea fiind situate în apropierea localităților componente, în special în jurul localității Progresul.

În intravilan, funcțiunea predominantă este locuirea (57,5%), zonele de circulație rutieră (9%) și feroviară (1,6%) se desfășoară pe aproximativ 10,6% în timp ce spațiile verzi cumulează o pondere de 5,6% din intravilan[2].

Activitățile comerciale și a serviciilor cumulează aproximativ 100,4 ha (7,1%) în timp ce activitățile de producție și depozitare ocupă aproximativ 97,4 ha (8,5%).

Distribuția fondului funciar în municipiul Dorohoi
pe categorii de folosință a terenurilor

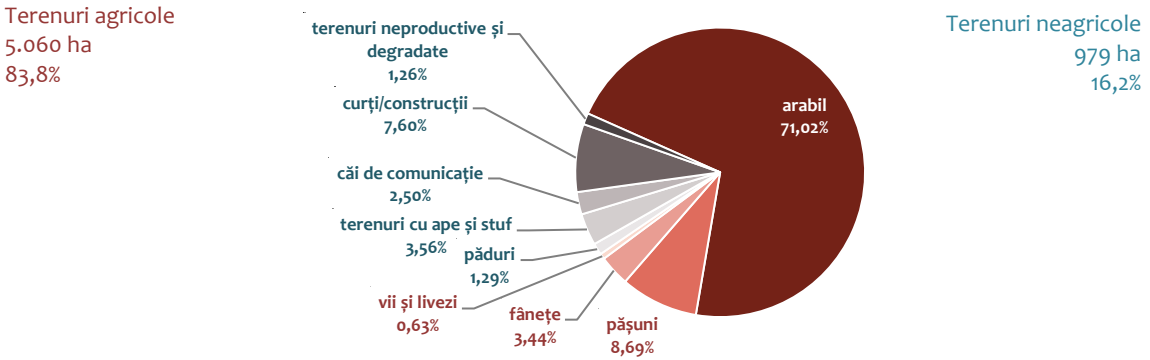

[2] Planul Urbanistic General al Municipiului Dorohoi.

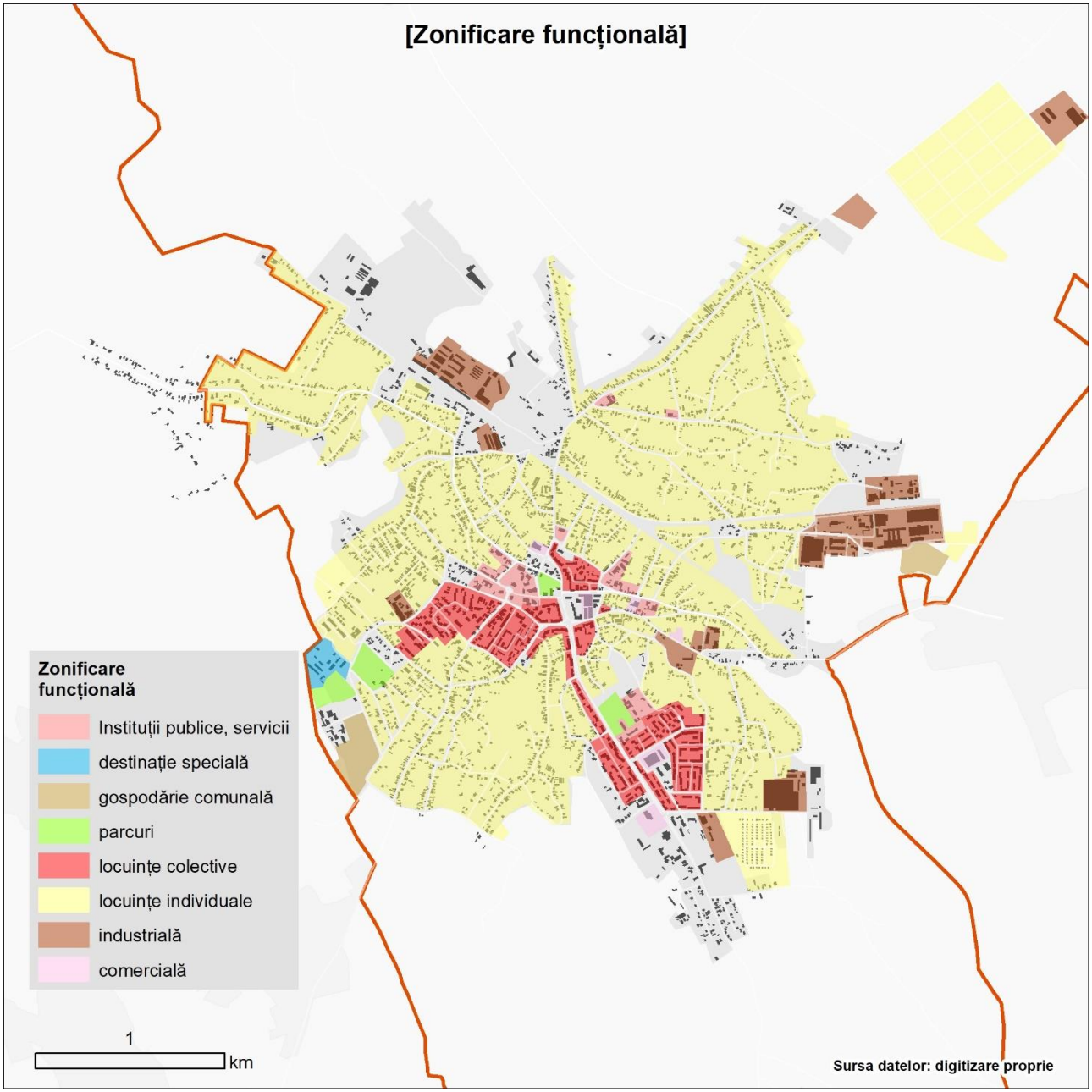
[Zonificare funcțională]
Zonificare funcțională
Instituții publice, servicii
destinație specială
gospodărie comunală
parcuri
locuințe colective
locuințe individuale
industrială
comercială
1
km
Sursa datelor: digitizare proprie

DENSITATE URBANĂ

Comparativ cu celelalte municipii ale regiunii Nord-Est, la 1 ianuarie 2020 (cu excepția municipiilor reședință de județ), municipiul Dorohoi este al nouălea municipiu al regiunii, după numărul de locuitori.

Comparativ cu celelalte așezări urbane din județul Botoșani, municipiul Dorohoi este a doua așezare urbană, după numărul de locuitori în anul 2020.

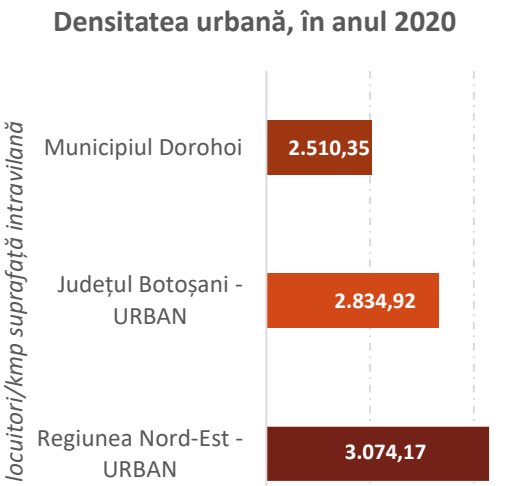

sursă date: INS, calcule proprii

Pentru stabilirea densității medii a populației, se va utiliza raportarea numărului de locuitori la suprafața efectivă, în km^2, a intravilanului. Considerăm că acest mod de raportare este mai corect față de modul în care INS calculează acest indicator, raportând numărul de locuitori la suprafața teritoriului administrativ.

Astfel, municipiul Dorohoi avea în anul 2020 o densitate medie de 2.510 locuitori/km^2, valoare apropiată mediei urbane județene de 2.835 locuitori/km^2 și mai mică față de media urbană regională de 3.074 locuitori/km^2.

În cazul repartiției teritoriale a densității urbane, după cum reiese din analiza *hărții privind densitatea locuirii*, cele mai ridicate valori se regăsesc în zonele de locuire colectivă, zone situate în partea centrală, în sud și vest. Astfel, cea mai ridicată valoare a densității, conform datelor de la RPL 2011, se regăsește în zona cartierului Plevna (peste 8.000 loc./km^2), în timp ce cele mai reduse se regăsesc în localitățile componente (Dealul Mare, Loturi Enescu unde locuirea este exclusiv de tip individual).

ASPECTE ALE LOCUIRII

Fondul de locuințe existente în municipiul Dorohoi, la sfârșitul anului 2019*, era de 11.083, cumulând o suprafață locuibilă de 514.499 m^2*.

Astfel, în anul 2019 ***suprafața medie a unei locuințe din municipiul Dorohoi era 47,51 m^2 valoare superioară mediei județene de 42,6 m^2***

respectiv mediei regionale de 45,57 m² și similară valorii naționale de 47,73 m².

Suprafața locuibilă la finalul anului 2019, care revine, în medie, unui locuitor era de 17,2 m², valoare ușor peste media județeană și regională de 16,8 m² dar sub media națională de 19,5 m².

În perioada anilor 2010-2019, **numărul locuințelor** a crescut cu aproximativ 7,2%. În ciuda creșterii relativ mici a fondului locativ a determinat creșterea suprafeței locuibile cu 37,8% în același interval ceea ce arată că locuințele nou construite sunt mai spațioase decât majoritatea celor existente.

Referitor la disponibilitatea locuințelor, conform informațiilor disponibile, la nivelul Municipiului Dorohoi se înregistrează o creștere a numărului de persoane fără adăpost.

Dinamica calității locuirii, în perioada 2010-2019

Indicator	Municipiul Dorohoi	Județul Botoșani	Regiunea Nord-Est	România
Procentul de creștere a fondului de locuințe				
2010-2014	5,2	4,1	5,3	4,9
2014-2019	1,1	1,2	2	2,4
Suprafața locuibilă/locuință (m²)				
2010	36,97	34,13	37,4	39,16
2019	47,51	42,6	45,57	47,73
Suprafața locuibilă/locuitor				
2010	11,5	12,3	13,1	14,7
2019	17,2	16,8	16,8	

Sursa: INS, Calcule proprii

Evoluția suprafeței locuibile medii per locuitor
în municipiul Dorohoi, în perioada 2010 - 2019

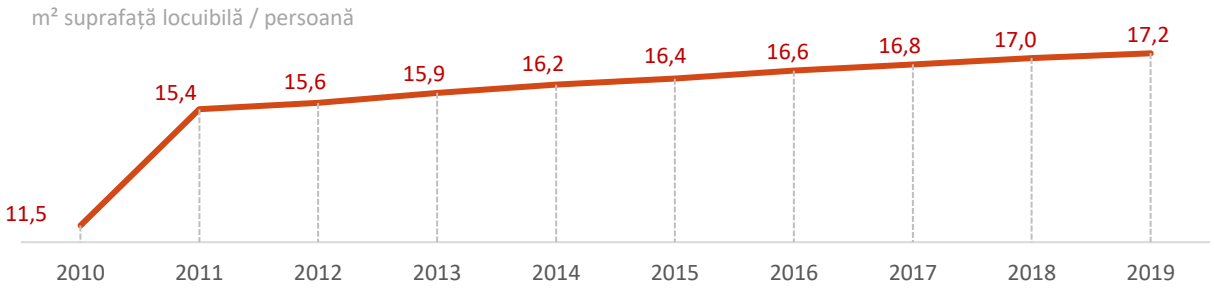

sursa datelor: INS, calcule proprii

Evoluția numărului de locuințe existente
în municipiul Dorohoi, în perioada 2010 - 2019

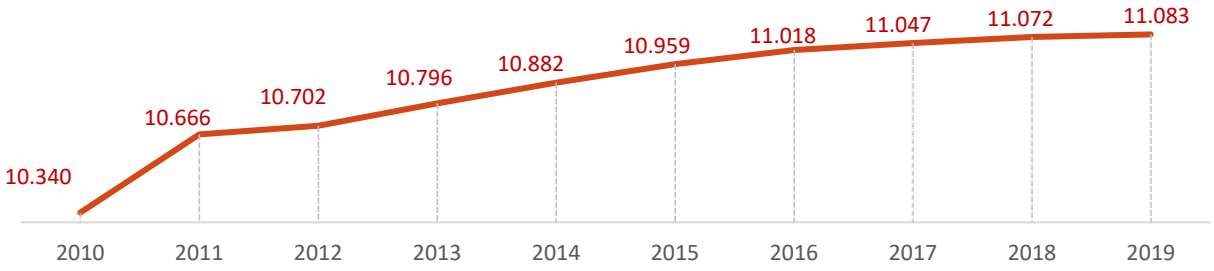

sursa datelor: INS, calcule proprii

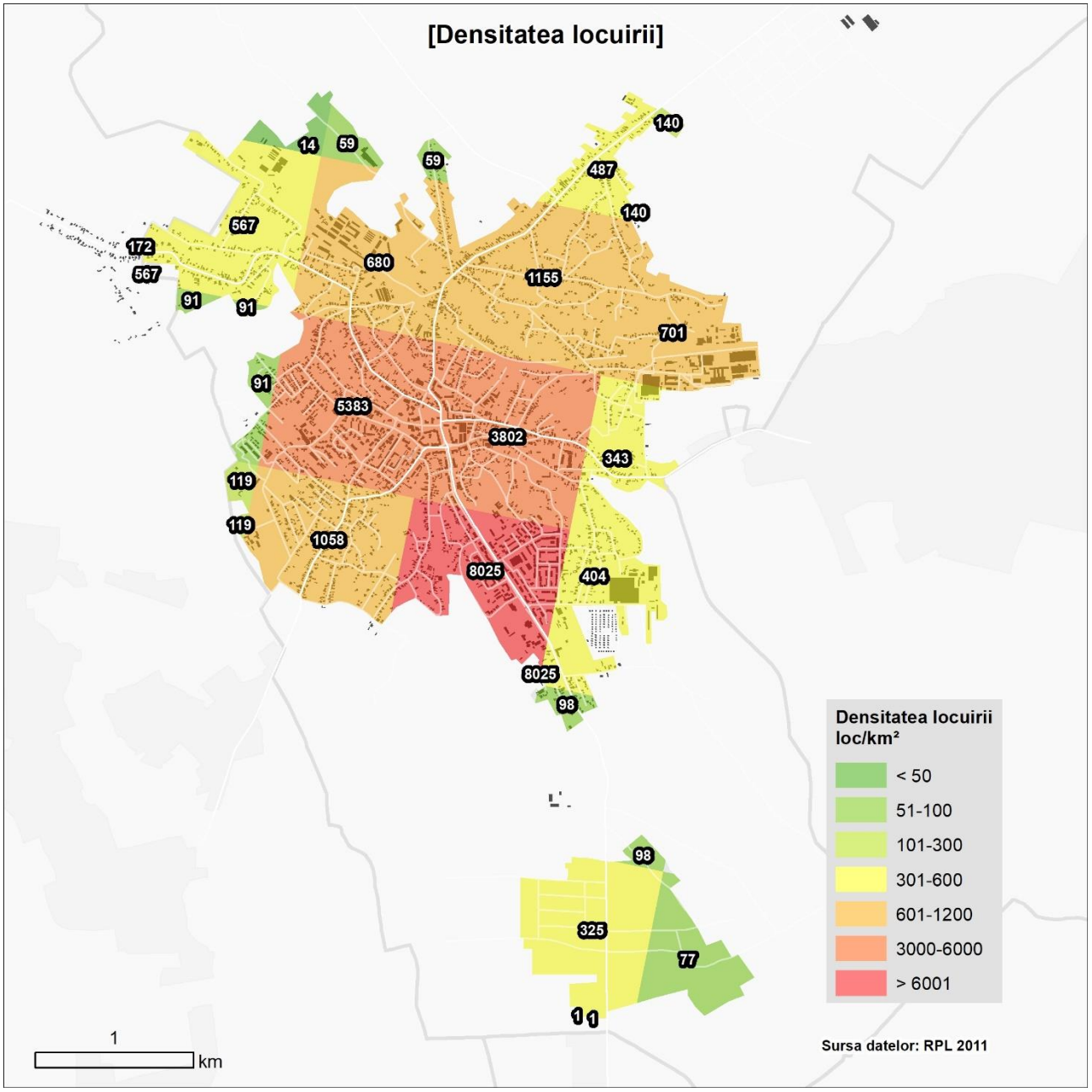
[Densitatea locuirii]
14
59
59
140
487
140
567
172
567
680
1155
91
91
701
91
5383
3802
343
119
119
1058
8025
404
8025
98
98
325
77
1
1
1
km
Densitatea locuirii
loc/km²
< 50
51-100
101-300
301-600
601-1200
3000-6000
> 6001
Sursa datelor: RPL 2011

Suprafața locuibilă este distribuită în 10.634 de locuințe proprietate privată, aparținând persoanelor fizice, 2.396 de locuințe aparținând persoanelor juridice, 481 locuințe proprietate de stat (112 locuințe sociale aflate în domeniul public al municipiului, 164 locuințe ANL, 205 locuințe aflate în domeniul privat al municipiului).

DOTAREA LOCUINȚELOR

În ceea ce privește evoluția numărului de locuințe terminate, în intervalul 2010-2019 numărul de locuințe cunoaște variații de la an la an.

În ceea ce privește nivelul de dotare al locuințelor, singura sursă de informare o reprezintă RPL 2011

ZONE MARGINALIZATE

Potrivit datelor din Atlasul zonelor urbane marginalizate, din populația stabilă de 24.309, recenzată la recensământul din 2011, aproximativ 58,7% este repartizat astfel: 6,22% în zone dezavantajate pe locuire, 8,6% în zone dezavantajate pe ocupare, 17,32% în zone dezavantajate pe capital uman, 5,22% în zone marginalizate și 1,34% în zone cu instituții sau sub 50 de locuitori[3].

Aproximativ 41% din populația municipiului Dorohoi trăiește în zone nedezavantajate.

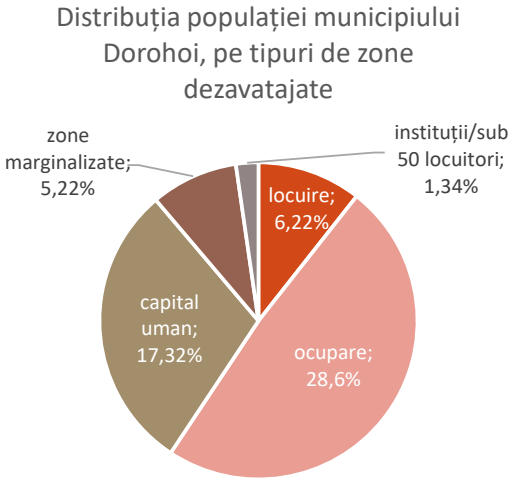

Sursa: Atlasul Zonelor Marginalizate

[3] *Atlasul zonelor urbane marginalizate din România*

ANALIZA SWOT – DEZVOLTARE URBANĂ

PUNCTE TARI	PUNCTE SLABE
Localizare și dezvoltare urbană	
▪ Vecinătatea Municipiului Dorohoi cu Ucraina și Republica Moldova; ▪ Situarea la distanțe egale (rutiere) față de două municipii reședință de județ (Botoșani – 36,4 km, Suceava 41,6 km); ▪ Existența mai multor trasee de transport județean și interjudețean; ▪ Existența unor legături feroviare cu principalele orașe; ▪ Dezvoltarea zonei centrale; ▪ Cadru natural deosebit; ▪ Interes ridicat al administrației publice locale pentru dezvoltare urbană; ▪ Investiții în proiecte de creștere a calității vieții; ▪ Orașul arată din ce în ce mai bine; ▪ Numeroase obiective de patrimoniu cultural; ▪ Existența parcurilor și a spațiilor verzi situate în apropierea zonelor rezidențiale; ▪ Grad redus de îndatorare; ▪ Existența mai multor proiecte de modernizare și extindere a infrastructurii tehnico-edilitare.	▪ Accesibilitate redusă, situat la distanțe mari față de drumuri europene, magistrale feroviare etc; ▪ Peisaj urban afectat de fațade ale blocurilor neîntreținute precum și de rețeaua aeriană de cabluri; ▪ Creșterea fluxurilor și intensității traficului rutier; ▪ Existența unui număr important de străzi rămase neasfaltate/nemodernizate; ▪ Sentiment de nesiguranță al cetățenilor; ▪ Lipsa unui Plan Urbanistic General actualizat; ▪ Lipsa unor posibilități de petrecere a timpului liber, în special pentru tineri; ▪ Supraaglomerarea zonei centrale; ▪ Suprafețe reduse de teren disponibile pentru noi investiții; ▪ Lipsa infrastructurii pentru mijloace de mobilitate alternativă; ▪ Lipsa unei variante ocolitoare; ▪ Mobilitate urbană slab dezvoltată.
Locuințe	
▪ Suprafață locuibilă mare, cu precădere în locuințele noi; ▪ Valoarea medie a suprafeței unei locuințe (47,51 m^2) din Municipiul Dorohoi era în anul 2019 superioară mediei județene (42,6 m^2) precum și mediei regiunii NE (45,57 m^2);	▪ Cost ridicat al cheltuielilor cu întreținerea; ▪ Vârsta ridicată a fondului locativ; ▪ Suprafață locuibilă redusă în blocurile construite în perioada comunistă; ▪ Pierderi energetice în blocurile construite în aceeași perioadă; ▪ Eficiență energetică redusă a fondului locativ; ▪ Izolații termice și fonice neconforme;

▪ Valoare ridicată a suprafeței locuibile (17,2 m^2) față de 16,8 m^2 înregistrată la nivel regional și județean; ▪ Creșterea cu 37,8% a suprafeței locuibile în intervalul 2010-2019; ▪ Creșterea numărului de locuințe cu 7,2% în perioada 2010-2019.	▪ Grad redus de conectare la rețeaua de alimentare cu apă și canalizare în localitățile aparținătoare; ▪ Existența unui număr ridicat de persoane fără locuințe; ▪ PUG neactualizat;
OPORTUNITĂȚI	**AMENINȚĂRI**
Localizare și dezvoltare urbană	
▪ Potențial de producere a energiei din surse regenerabile, în special a energiei fotovoltaice și biomasă; ▪ Proiecte de regenerare urbană finanțate prin fonduri nerambursabile (POR, PNRR); ▪ Regenerare urbană pe fostele platforme industriale „brownfield"; ▪ Implementarea conceptului de SMART CITY; ▪ Valorificarea oportunităților oferite de zona transfrontalieră cu Ucraina și Republica Moldova; ▪ Amenajarea cursului Jijiei și transformarea într-un culoar verde; ▪ Construcția unei șosele ocolitoare; ▪ Implementarea unor proiecte de dezvoltare durabilă prin PODD;	▪ Dezvoltarea nearmonioasă pune în pericol pierderea identității de fostă capitală de județ interbelic; ▪ În lipsa unor reglementări urbanistice poate apărea dezvoltarea de tip „*urban sprawl*"; ▪ Migrația locuitorilor spre zonele limitrofe ale Municipiului și către comunele din vecinătate cu implicații majore asupra traficului și veniturilor la bugetul local; ▪ Deteriorarea patrimoniului construit; ▪ Scăderea veniturilor și creșterea gradului de îndatorare a administrației publice locale; ▪ Creșterea nivelului de nesiguranță; ▪ Intensificarea traficului rutier; ▪ Creșterea accidentelor rutiere;
Locuințe	
▪ Reabilitarea fondului locativ pentru îndeplinirea cerințelor referitoare la eficiența energetică; ▪ Fonduri comunitare și naționale pentru rezolvarea deficitului de locuințe; ▪ Proiecte de regenerare urbană; ▪ Încurajarea implicării sectorului privat prin diferite mecanisme precum Acordurile de dezvoltare sau Parteneriatele Public-Privat, pentru dezvoltarea de locuințe sociale.	▪ Creșterea costurilor cu materialele de construcții; ▪ Creșterea costurilor cu întreținerea (facturi la principalele utilități) și imposibilitatea de plată a acestora; ▪ Creșterea numărului de persoane fără locuință; ▪ Lipsa unui PUG actualizat poate determina o dezvoltare urbană nearmonioasă; ▪ Scăderea ofertei de locuințe ieftine pentru tineri; ▪

2. ASPECTE DEMOGRAFICE



STRUCTURA ȘI EVOLUȚIA POPULAȚIEI

La începutul anului 2020 (1 ianuarie), în municipiul Dorohoi locuiau 30.325 persoane, reprezentând 6,65% din populația județului Botoșani (456.130) și 15,6% din totalul populației urbane (194.720)[4] a județului Botoșani.

Similar tendinței naționale, municipiul Dorohoi *se confruntă cu o scădere a numărului de locuitori*, astfel în intervalul 2000-2020 municipiul Dorohoi a pierdut un număr de 4.593 de locuitori (-13,2%). Această scădere este de aproape 3 ori mai mare față de media județeană (-5,1%) și de aproape 5 ori mai mare față de media înregistrată la nivel național (-2,9%)[5].

Sporul natural, pentru intervalul 2010-2018 este negativ (-9 valoare cumulată). Cu toate acestea, scăderea numărului de locuitori este explicată și de soldul negativ dintre sporul natural și soldul migrator negativ.

Analiza structurii populației pe sexe, la nivelul anului 2020, indică o distribuție relativ egală între persoanele de sex feminin (51,8%) și masculin (48,2%). Acest raport nu a cunoscut schimbări semnificative pentru intervalul analizat[6].

Distribuția populației pe sexe, în municipiul Dorohoi

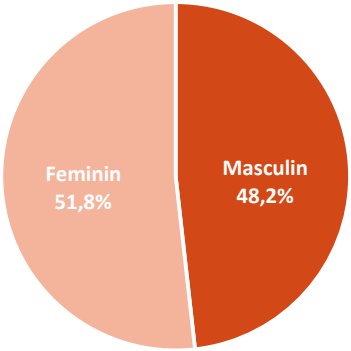

[4] Institutul Național de Statistică, 2020
[5] Institutul Național de Statistică, 2020
[6] Idem 2

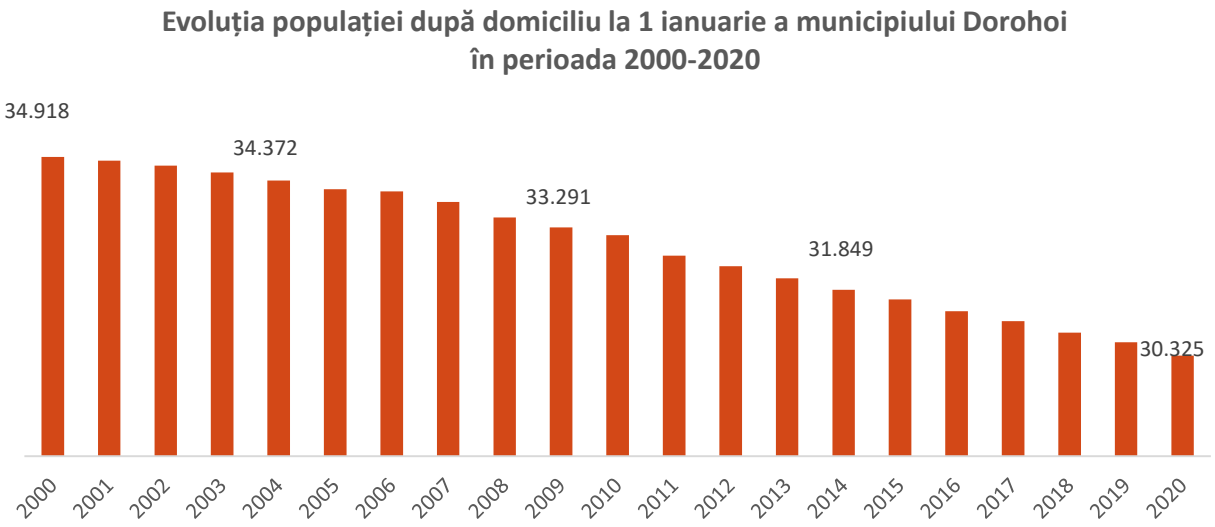

Distribuția populației pe grupe mari de vârstă în anul 2020 arată predominarea populației adulte (87% din care procentul adulților tineri – între 15 și 40 ani este de 73%) în timp ce copii cu vârsta cuprinsă între 0-14 ani dețin aproximativ 14%.

Prin comparație cu anul 2010, se observă modificări în sensul sporii procentelor populației de peste 65 ani și peste cu aproximativ 81% în intervalul 2010-2020, în timp ce procentul grupei de vârstă 0-14 ani a scăzut cu aproximativ 40% în același interval.

STRUCTURĂ ETNICĂ ȘI CONFESIONALĂ

Această secțiune folosește datele disponibile de la recensămintele din anii 2008 și 2011. Remarcăm o diferență între numărul de locuitori din perioadele în care au avut loc recensămintele și numărul de locuitori recenzați.

Astfel, structura etnică a populației municipiului Dorohoi, la ultimul recensământ din anul 2011, arată că majoritatea populației este de ***etnie română*** (89,9%), urmată de ***minoritatea romă*** (1,5%). Prin populația minoritară, ***sub 0,2% se mai regăsesc maghiari, ucraineni, germani, turci, evrei***.

Pentru un număr de 2.031 (8,4%) locuitori nu au fost disponibile datele referitoare la etnie.

În ceea ce privește structura confesională, în municipiul Dorohoi, majoritatea populației se declară ***ortodoxă*** (86,2%), urmată de confesiunile ***penticostală*** (2%), ***creștină după evanghelie*** (1,7%). Celelalte confesiuni, precum baptistă, adventistă, romano-catolică și mozaică însumează aproximativ 1,4%.

Analiza structurii populației pe grupe de vârstă și sexe arată o pondere relativ egală a sexelor. Dacă până la vârsta de 24 ani, raportul dintre sexe este relativ egal, peste 25 ani raportul acesta tinde să dezechilibreze în sensul creșterii ponderii persoanelor de sex feminin, indicând astfel speranța de viața mai mare în rândul sexului feminin.

Prin comparație, structura pe sexe din anul 2020 tine să capete o formă de urnă, față de structura din 2010 ***arătând astfel o îmbătrânire a populației precum și o scădere accentuată a populației***.

Structura etnică a populației municipiului Dorohoi, în 2011

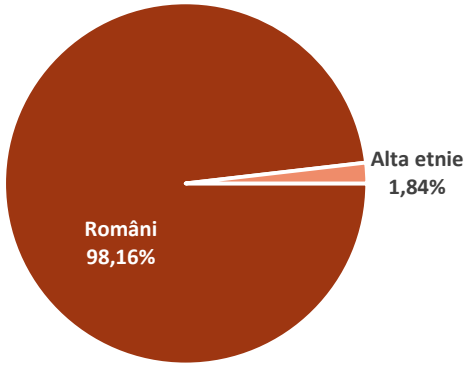

RATA DE DEPENDENȚĂ DEMOGRAFICĂ

La nivelul municipiului Dorohoi, raportul de dependență demografică în anul 2020 era de 378‰ situându-se sub media județeană (454‰), regională (447‰) și națională (461‰).

Raportul de dependență demografică relativ scăzut din municipiul Dorohoi este datorat, în principal, ponderii reduse a copiilor și tinerilor precum și cel al persoanelor vârstnice.

Piramida vârstelor populației după domiciliudin municipiul Dorohoi la 1 ianuarie 2010

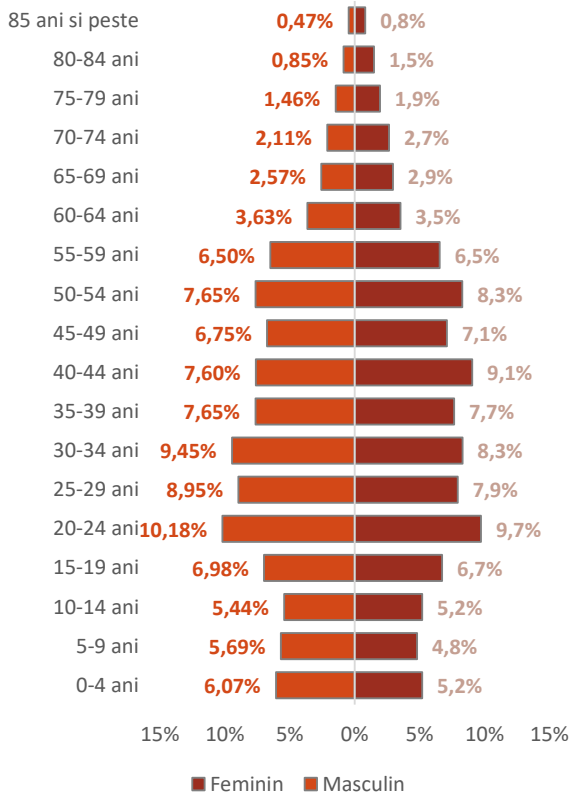

Piramida vârstelor populației după domiciliu din municipiul Dorohoi la 1 ianuarie 2020

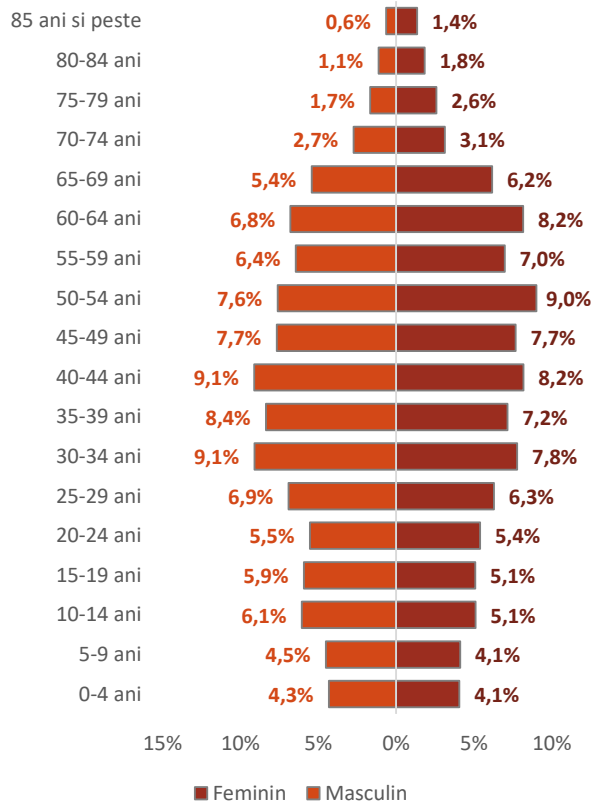

În ceea ce privește ***raportul de dependență*** al tinerilor, ***valoarea aferentă anului 2019 înregistrată în municipiul Dorohoi, 194‰, este inferioară*** atât valorii raportului de dependență al tinerilor din județ (223‰), regiune (232‰) cât și la nivel național (214‰).

Pe de altă parte, valorile ***ratei de înlocuire a forței de muncă*** din anul 2019, ***înregistrează valori mai scăzute (581‰)***, prin comparație cu media județeană (670‰), regională (636‰) și națională (641‰).

Indicatori demografici principali în Municipiul Dorohoi, în anul 2019

Indicator	Municipiul Dorohoi	Județul Botoșani	Regiunea Nord-Est	România
Ponderea persoanelor de 0-14 ani din populație (%)	14	15,4	16	14,6
Ponderea persoanelor de 65 ani și peste (%)	13,4	15,9	14,8	16,9
Raportul de dependență demografică (‰)	378	454	447	461
Coeficientul de dependență al persoanelor tinere (‰)	194	223	232	214
Rata de înlocuire a forței de muncă (‰,)	581	670	695	641

Sursa: INS, Calcule proprii

MIȘCAREA NATURALĂ ȘI MIGRATORIE A POPULAȚIEI

În anul 2019, la nivelul municipiului Dorohoi s-au înregistrat un număr de 232 născuți vii și 275 de decese, corespunzând unui bilanț natural negativ de 52 de persoane.

La nivel regional ***numărul de nou născuți în intervalul 2010-2019 este în scădere cu aproximativ 10***% în timp ce numărul deceselor s-a păstrat la valori egale determinând un spor natural negativ.

RATA NATALITĂȚII

În anul 2019, ***rata natalității din municipiul Dorohoi atingea o valoare de 7,57‰***, ceea ce presupune că la 1.000 locuitori s-au născut aproximativ 9 copii (născuți vii).

Comparativ, rata natalității înregistrată în municipiul Dorohoi ***avea în anul 2019 valori inferioare atât natalității regionale (8,81‰) cât și celei județene (8,21‰)***

În ceea ce privește evoluția natalității, anul 2019 marchează anul cu cea mai mică valoare (*în intervalul 2013-2019*) a natalității, natalitatea înregistra o valoare de 9,31‰.

RATA MORTALITĂȚII

În anul 2019, ***rata mortalității înregistrată în municipiul Dorohoi era de 9,27‰,*** în creștere cu 6,2% față de nivelul anului 2010.

În anul 2019, rata mortalității din municipiul Dorohoi avea ***valori inferioare atât mortalității înregistrate în județ (12,42‰) cât și a mortalității înregistrate în regiunea Nord-Est (11,04‰).***

RATA SPORULUI NATURAL

Rata sporului natural înregistrată, la nivelul anului 2019, în municipiul Dorohoi, era de -1,7‰ în creștere cu 5,1% față de anul 2010.

Această valoare, plasează municipiul Dorohoi ***sub rata sporului natural județean*** (-4,21‰) ***cât și sub rata sporului natural regional*** (-2,24‰).

STAREA CIVILĂ

În 2019, în municipiul Dorohoi au fost oficiate un număr de 181 căsătorii. ***Cele mai multe căsătorii au fost oficializate în anul 2016 când s-au înregistrat 205 căsătorii***.

Evoluția natalității și mortalității în municipiul Dorohoi, în perioada 2010-2019

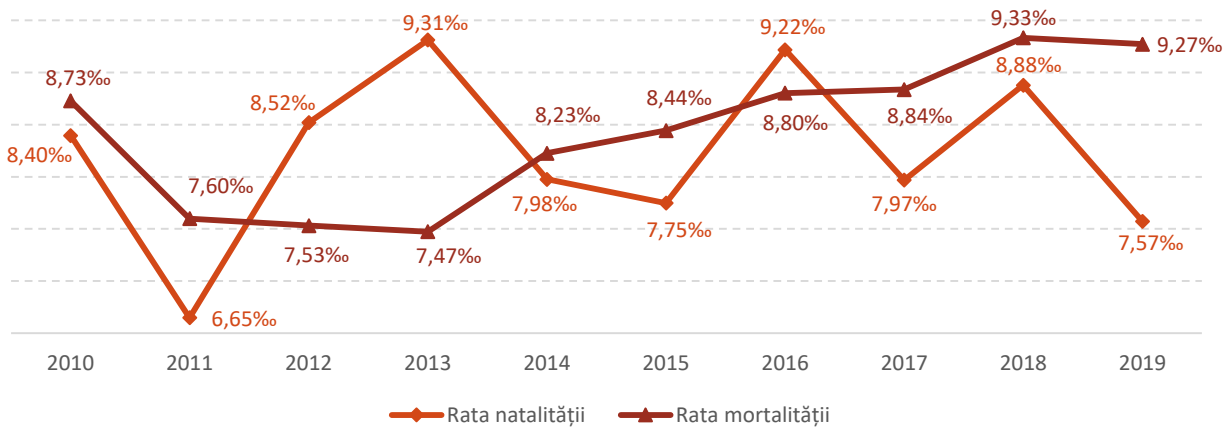

Evoluția ratei de nupțialitate în perioada 2010-2019

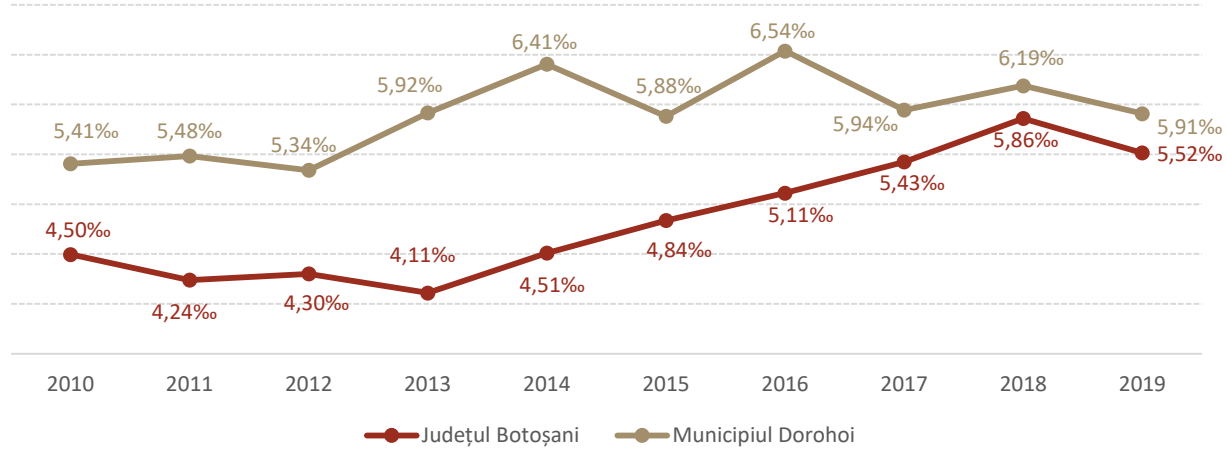

În același timp, în anul 2019, în registrul stării civile au fost înregistrate 56 de divorțuri, ***în scădere cu 31% față de anul 2010, când au fost înregistrate 81 de divorțuri***.

În ceea ce privește ***rata nupțialității*** valoarea înregistrată în anul 2019, de 5,91‰, este inferioară mediei regionale (5,97‰) și superioară mediei județene (5,52‰).

Rata divorțialității înregistrate în același an, avea o valoare de 1,83‰, în scădere ușoară față de anul 2010, când rata divorțialității era de 2,45‰. Valoarea indicatorului este superioară atât mediei regiunii (1,33‰) cât și celei județene (1,46‰).

Indicatori ai mișcării naturale, în municipiul Dorohoi, în anul 2019

Indicator	Municipiul Dorohoi	Județul Botoșani	Regiunea Nord-Est	Evoluție % (2010-2019)*
Născuți vii	257	4.103	39.506	-16,5
Rata natalității (‰)	7,57	8,21	8,81	-9,8
Decedați - total	284	5.654	43.947	-1,7
Rata mortalității (‰)	9,27	12,42	11,04	+6,2
Decedați sub 1 an	1	23	195	-66
Rata mortalității infantile (‰)	4	6,15	5,56	-60,1
Rata sporului natural (‰)	-1,7	-4,21	-2,24	
Căsătorii	181	2.510	23.758	+1,1%
Rata de nupțialitate (‰)	5,91	5,52	5,97	-30,9
Divorțuri	56	666	5.301	+9,3
Rata de divorțialitate (‰)	1,83	1,46	1,33	-25,3

**Evoluția indicatorilor mișcării naturale pentru municipiul Dorohoi, în intervalul 2010-2019*

Sursa: INS, Calcule proprii

MIȘCAREA MIGRATORIE

Mișcarea migratorie a populației este intensă, datorită dificultăților economice care se înregistrează în ultimii ani. Astfel, soldul negativ cât și soldul pozitiv al plecărilor cu domiciliul indică o evoluție negativă a mișcării migratorii.

În ceea ce ***privește rata emigrației, valoarea înregistrată în anul 2019 în municipiul Dorohoi a fost de 1,2‰, valoare cu peste 167% față de anul 2010***.

Valoarea indicatorului ***plasează emigrația înregistrată în municipiul Dorohoi, sub media înregistrată în județul Botoșani (1,04‰) dar peste media înregistrată la nivelul regional (1,49‰)***

Indicatori ai mișcării migratorii, în municipiul Dorohoi, în anul 2019

Indicator	Municipiul Dorohoi	Județul Botoșani	Regiunea Nord-Est	Evoluție % (2010-2019)*
Stabiliri de reședință	244	3.111	33.468	*-28*
Plecări cu reședința	380	5.827	38.325	*-38,5*
Soldul schimbărilor de reședință	-136	-2.716	-4.857	*-51,3*
Stabiliri de domiciliu (inclusiv migrația internațională)	353	11.317	101.395	*4,4*
Plecări cu domiciliul (inclusiv migrația internațională)	616	8.495	78.887	*-26,3*
Soldul schimbărilor de domiciliu (inclusiv migrația internațională)	-263	2.822	22.508	*52,8*
Rata emigrației (‰)	1,21	1,04	1,49	*167*
Rata imigrației (‰)	0	26,8	8,8	*0*

**Evoluția indicatorilor mișcării migratorii pentru municipiul Dorohoi, în intervalul 2010-2019*

Sursa: INS, Calcule proprii

ANALIZA SWOT – ASPECTE DEMOGRAFICE

PUNCTE TARI	PUNCTE SLABE
▪ Omogenitate etnică, români (89,9%); ▪ Diversitate confesională (86,2% creștini ortodocși, 2% penticostali, creștini după evanghelie (1,7%), baptiști, adventiști, romano-catolici și mozaici (1,4%); ▪ Rata mortalității înregistrate în anul 2019, în Municipiul Dorohoi (9,27‰) are valori inferioare mortalității județului Botoșani (12,42‰) cât și mortalității înregistrate în regiunea NE (11,04‰). În intervalul anilor 2010-2019, evoluția mortalității în Municipiul Dorohoi cunoaște o creștere cu 6,2% față de anul 2010. ▪ Rata sporului natural înregistrată în Municipiul Dorohoi, în anul 2019 cunoaște o creștere cu 5,1% față de anul 2010; ▪ Rata mortalității infantile (4‰) are valori inferioare mortalității infantile județene (6,15‰) cât și celei înregistrate la nivelul regiunii NE (5,56‰). În intervalul 2010-2019, se observă o scădere cu aproximativ 60% a mortalității infantile înregistrate în Municipiul Dorohoi; ▪ Valori ale emigrației (1,2‰) sub media regiunii NE (1,49‰).	▪ Scădere semnificativă a numărului de locuitori. În intervalul 2000-2020, scăderea înregistrată în Municipiul Dorohoi a fost de 13,2%. Această valoare este de aproape 5 ori mai mare față de media națională (2,9%), respectiv de 3 ori (5,1%) față de media județeană. ▪ Scăderea numărului de nou născuți cu 10% în intervalul 2010-2019; ▪ Rata natalității (7,57‰) se situează ușor sub media regiunii NE (8,81‰) cât și celei a județului Botoșani (8,21‰); ▪ Creșterea ponderii grupei de vârstă de peste 65 ani + cu aproximativ 81% în intervalul 2010-2020; ▪ Raport de dependență demografică scăzut; ▪ Spor natural negativ; ▪ Scăderea ponderii populației tinere cu 40% în intervalul 2010-2020; ▪ Îmbătrânirea populației;

OPORTUNITĂȚI	AMENINȚĂRI
▪ Atragerea populației din străinătate (având în vedere tendințele recente de întoarcere în țară) prin creșterea calității vieții din Municipiul Dorohoi; ▪ Programe naționale de dezvoltare comunitare și naționale de stimulare a accesului la educație pentru populație; ▪ Politici de susținere a natalității la nivel național prin acordarea de stimulente financiare; ▪ Dezvoltarea conceptului de îmbătrânire activă prin implicarea seniorilor în viața comunității; ▪ Păstrarea și promovarea identității locale.	▪ Intensificarea fenomenului migrațional, cu precădere a grupelor de vârstă sub 20 ani; ▪ Creșterea mortalității; ▪ Conservatorismul și reticența la schimbare; ▪ Pierderea identității de apartenență la un teritoriu, grup etc; ▪ Scăderea speranței de viață; ▪ Scăderea stării generale de sănătate a populației; ▪ Perpetuarea sărăciei în comunitățile marginalizate.

3. INFRASTRUCTURĂ TEHNICO-EDILITARĂ ȘI SERVICII PUBLICE



ACCESIBILITATE

Municipiul Dorohoi se află la o distanță rutieră de 488 km, respectiv 493 km pe cale ferată față de București. În cadrul județului Botoșani, municipiul Dorohoi este legat de:

- **Municipiul Botoșani** prin **DN 29B** – 36 km (aproximativ 40 min);
- **Orașul Darabani** prin **DN29A** – 36 km (aproximativ 35 min);
- **Orașul Săveni** prin **DJ 292, 293** – 44 km (aproximativ 50 min).

Distanțe rutiere față de principalele localități

Localitate	km
Botoșani	36
Suceava	46
Iași	175
Cluj-Napoca	381
București	482
Constanța	565
Timișoara	621

Sursa: Calcule proprii

Prin rețeaua feroviară, municipiul Dorohoi este legat de:

- Municipiul Iași (154 km) prin CF 608, 5 perechi de trenuri zilnic)[7];
- Municipiul Suceava, prin Leorda-Vereşti [8]

În ceea ce privește transportul organizat, municipiul Dorohoi are legături rutiere cu majoritatea localităților din împrejurimi dar și cu alte orașe, reședințe de județ.

Distanțe feroviare față de principalele localități

Localitate	km
Botoșani	36
Leorda	21
Verești	50
Suceava	65
Iași	154
Cluj Napoca	390
București	482
Constanța	584
Timișoara	780

Sursa: Calcule proprii

Municipiul Dorohoi este deservit de **Aeroportul „Ștefan cel Mare" Suceava** din localitatea Salcea, aflat la aproximativ 48 km.

TRAMA STRADALĂ

Rețeaua de drumuri municipală ocupă aproximativ 9% din intravilan. Trama rutieră este dezvoltată preponderent pe direcții Nord-Sud, Est-Vest.

[7] https://regiocalatori.ro/#/cautare/ - accesat 10.01.2021

[8] În prezent, pe această linie nu există operator

Principalele artere de circulație se desfășoară pe direcțiile de mai sus, acestea fiind ***Bulevardul Victoriei, str. Spiru Haret, Dimitrie Pompeiu, Dobrogeanu Gherea și Sf. Ioan Românul.***
Legătura cu rețeaua majoră de transport se face prin 2 artere: Bulevardul Victoriei cu DN 29B și străzile Spiru Haret, Dimitrie Pompeiu respectiv Sf. Ioan Românul cu DN 29A.

În ceea ce privește ***gradul de modernizare al străzilor orășenești, în anul 2019 din totalul de 111 km erau modernizați 54 km, reprezentând un grad de modernizare de 48,6%***[9]

Această valoare ***este superioară mediei județene (45,6%)*** și inferioară mediei regiunii Nord-Est (61%).

Drumurile naționale care tranzitează municipiul Dorohoi sunt

- **DN 29A Suceava-Darabani** între km 37+770 – 42+250 pe o lungime de 4,73 km și
- **DN 29B Botoșani-Dorohoi** între km 31+500 – 33+292 pe o lungime de 3,084 km. Lungimea totală a drumurilor naționale este de 7,814 km.

Procentul de modernizare a străzilor din intravilan, în municipiul Dorohoi, în perioada 2014-2019

Indicator	2014	2015	2016	2017	2018	2019
Lungimea străzilor din intravilan	111	111	111	111	111	111
Lungimea străzilor din intravilan modernizate	53	53	53	53	53	54
Procentul de modernizare a străzilor orășenești din Municipiul Dorohoi	47,7	47,7	47,7	47,7	47,7	48,6
Procentul de modernizare a străzilor orășenești din Județul Botoșani	43,2	43,1	43,9	45,1	45,4	45,6
Procentul de modernizare a străzilor orășenești din Regiunea Nord-Est	57	58,7	59,1	59,5	59,5	61

Sursa: INS 2019

[9] INS, 2019

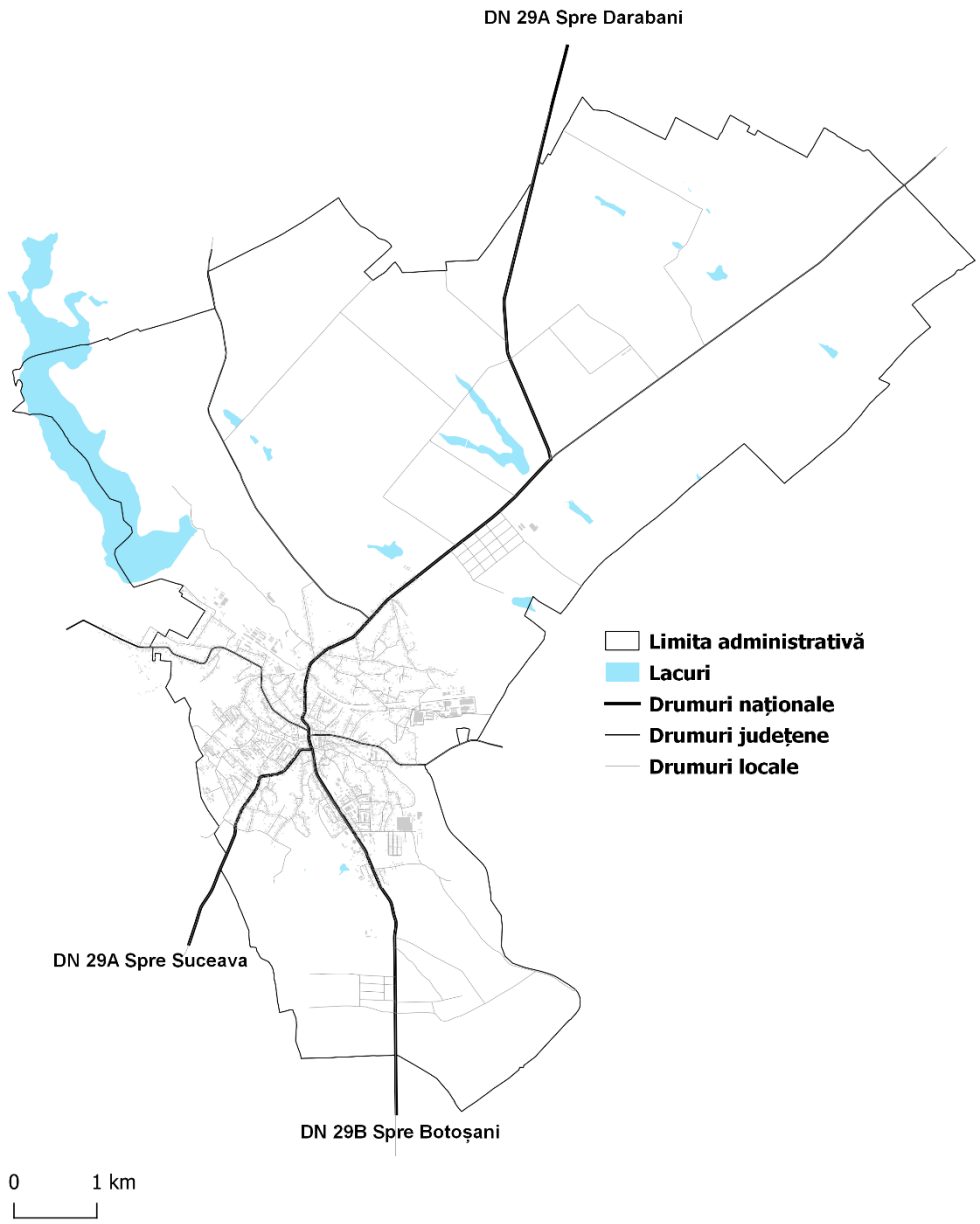
DN 29A Spre Darabani
Limita administrativă
Lacuri
Drumuri naționale
Drumuri județene
Drumuri locale
DN 29A Spre Suceava
DN 29B Spre Botoșani
0
1 km

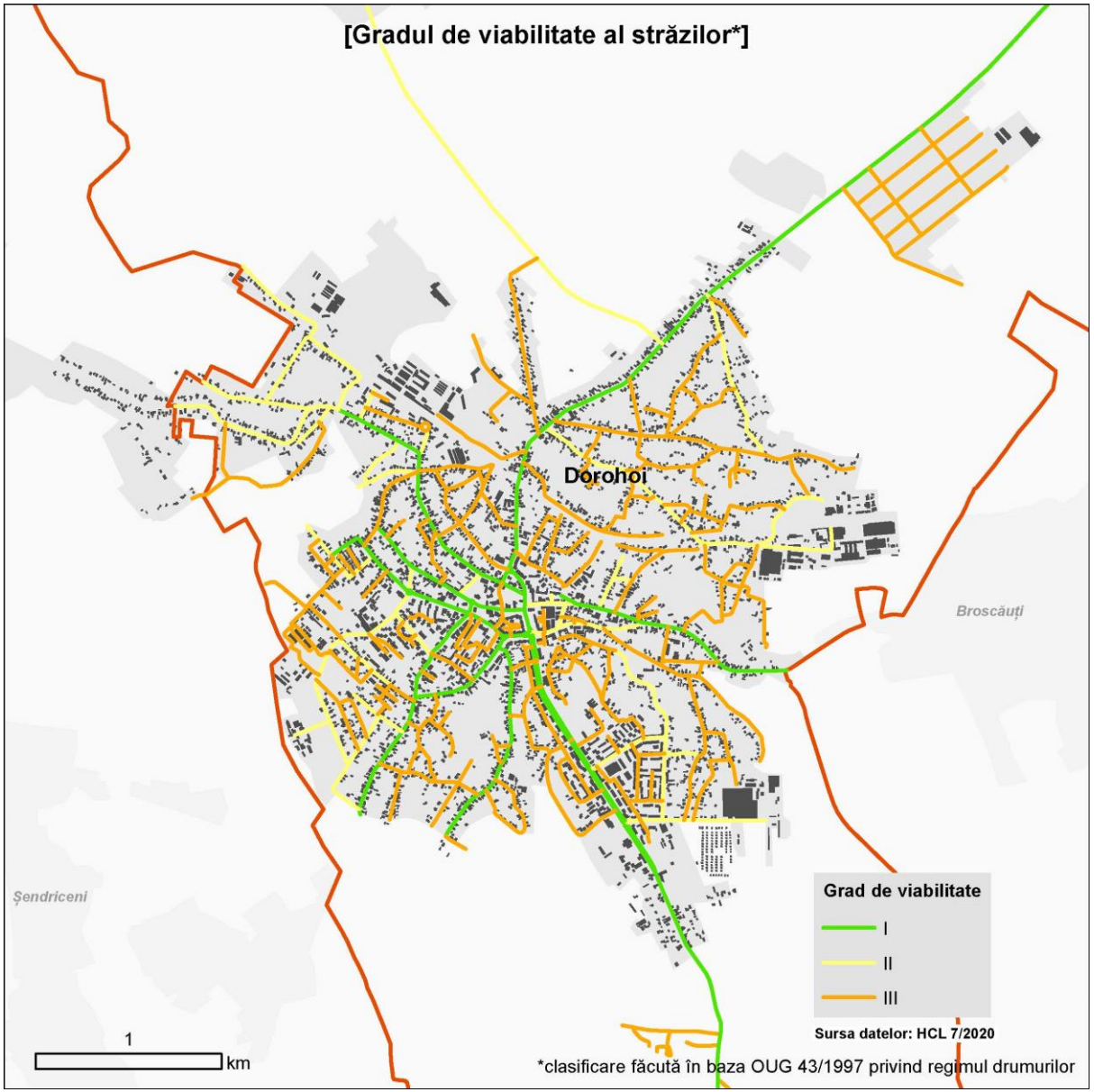
[Gradul de viabilitate al străzilor*]
Dorohoi
Broscăuți
Șendriceni
Grad de viabilitate
I
II
III
Sursa datelor: HCL 7/2020
1
km
*clasificare făcută în baza OUG 43/1997 privind regimul drumurilor

În ceea ce privește drumurile de interes județean, municipiul Dorohoi este tranzitat de trei drumuri județene ce totalizează o lungime de 8,321 km. Aceste drumuri județene sunt:

- **DJ 291C** Dorohoi-Pomârla km 0+000 – 2+575 pe o lungime de 2,575 km;
- **DJ 291D** Dorohoi-Ibănești km 0+000 – 4+286, pe o lungime 4,286 km;
- **DJ 292D** Dorohoi-Broscăuți km 0+000 – 1+460 pe o lungime de 1,460 km.

Principalele disfuncționalități identificate la nivelul infrastructurii rutiere sunt date de valorile ridicate ale traficului rutier (cu o componentă semnificativă a traficului de tranzit, în lipsa unei variante ocolitoare) în zona Bulevardului Victoriei precum și lipsa unor locuri de parcare suficiente.

Clasificarea străzilor, în funcție de gradul de viabilitate[10], gradul I (11), gradul II (33), gradul III (70), gradul IV (2).

TRANSPORTUL ÎN COMUN

Schema de organizare a transportului public local de persoane din municipiul Dorohoi, conform HCL 234/2018 este organizat sub forma a două trasee:

- Traseul nr. 1 (7,5 km) Dealu Mare – B-dul Victoriei – D. Pompeiu – George Enescu – Mihai Viteazu (Dealu Morii);
- Traseul nr. 2 (4,5 km) Dumbrava Roșie – Calea Plevnei – Duzilor – B-dul George Enescu – Vasile Alecsandri – str. Poștei – Str. Lt. Olinescu – Str. 1 Decembrie (cimitir).

Sistemul de transport funcționează pe baza delegării gestiunii către un operator privat. Acesta se realizează cu microbuze. Principalele disfuncționalități sunt reprezentate de timpii mari de așteptare în stații și lipsa unor stații de așteptare la standarde ridicate.

TRANSPORT ALTERATIV

În Municipiul Dorohoi nu există mijloace și infrastructură de transport alternativ.

[10] În conformitate cu criteriile stabile de OUG 43/1997, privind regimul drumurilor, republicată.

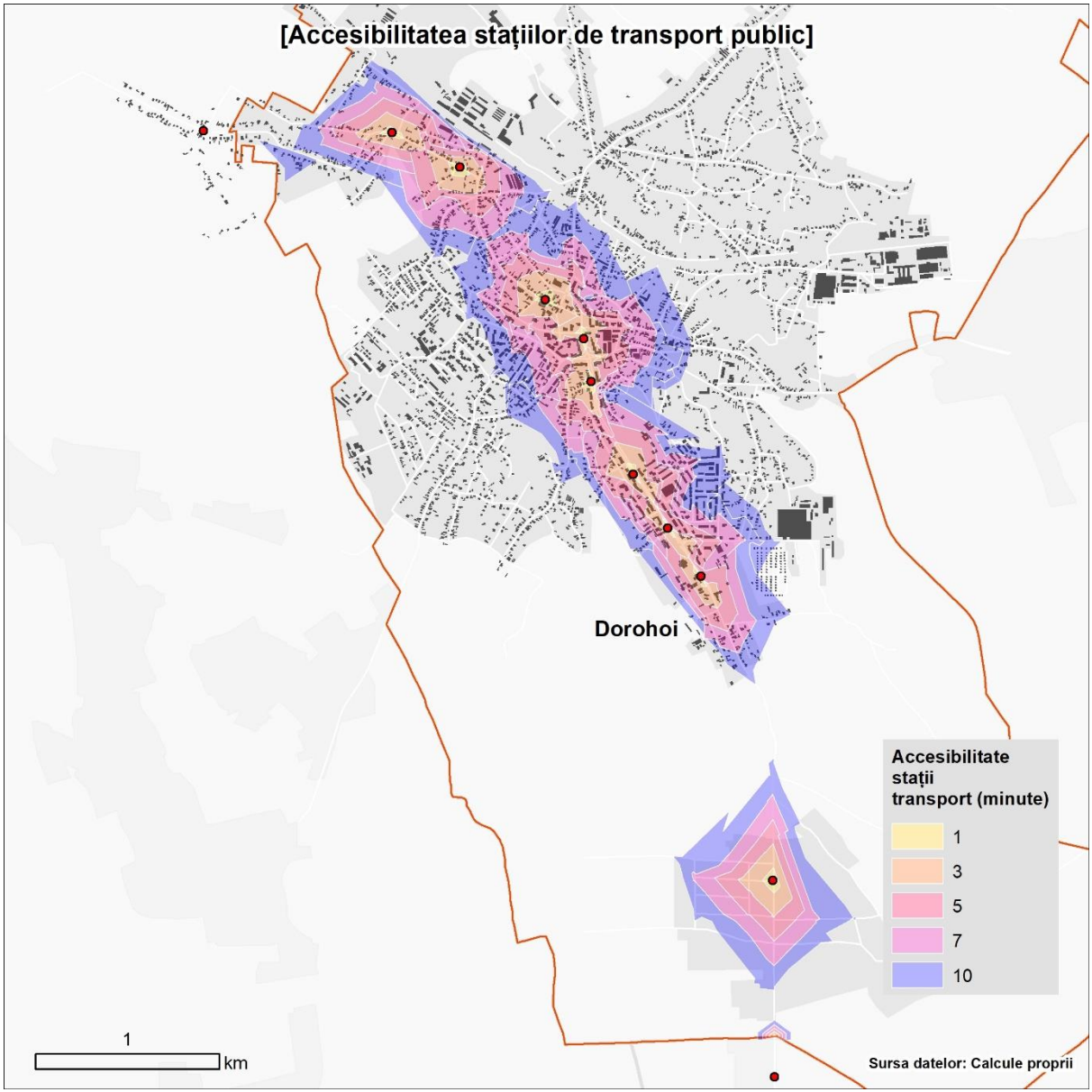
[Accesibilitatea stațiilor de transport public]
Dorohoi
Accesibilitate stații transport (minute)
1
3
5
7
10
1
km
Sursa datelor: Calcule proprii

ALIMENTARE CU APĂ

Alimentarea cu apă potabilă a municipiului Dorohoi este asigurată de către compania NOVA APASERV SA. Alimentarea cu apă a municipiului Dorohoi se realizează gravitațional din sursa Bucecea printr-o conductă DN 1000 mm spre Leorda, unde este amplasată o stație de pompare cu o capacitate de 1200 m^3/h, debit suficient pentru necesarul de apă al municipiului Dorohoi.

Rețeaua furniza apă potabilă unui număr de 8.995 abonați, din care 8.650 gospodării și 345 agenți economici.

În cadrul localităților componente, Loturi-Enescu, Progresul, nu există de alimentare cu apă în sistem centralizat, alimentarea cu apă făcându-se din fântâni.

Deficiențele constatate indică necesitatea reabilitării rezervoarelor de înmagazinare a apei din zona Dealu Mare. Rețeaua de alimentare înregistrează pierderi mari și este necesar înlocuirea conductelor din azbociment și a celor din oțel. Este necesară extinderea rețelei de distribuție a apei potabile în municipiul Dorohoi și în localitățile învecinate (Dealu Mare, Broscăuți etc.).

Captarea Bucecea

Captarea Bucecea, asigură apa potabilă și industrială pentru localitățile deservite de Zona de Aprovizionare cu apă nr. 1 (ZAP). *Analiza diagnostic a arătat că este necesară identificarea și a altor surse, având în vedere gradul ridicat de colmatare a Sursei Bucecea.*

Apa brută este captată din lacul de acumulare Bucecea printr-o priză, fiind transportată spre valea Bărbăteni, unde se face un transfer de debit, din acumularea Bucecea pentru râul Sitna.

În ceea ce privește apa potabilă distribuită, în anul 2019, în municipiul Dorohoi era distribuită o cantitate de 683 mii m^3, în scădere cu 18,3% față de anul 2010. În 2019 în municipiul Dorohoi era distribuită 10,8% din cantitatea de apă potabilă din județul Botoșani[11].

La nivelul anului 2019, ***indicatorul privind raportul lungimii rețelei de alimentare cu apă*** la 1.000 locuitori[12] de 2 km/1.000 locuitori ***este inferior mediei naționale (3,9) mediei regiunii (2,6) și mediei județene (2,2).***

[11] Institutul Național de Statistică, 2019

[12] Institutul Național de Statistică, 2019

Cantitatea de apă potabilă distribuită (mii m^3), după destinație, în municipiul Dorohoi

	2014	2015	2016	2017	2018	2019
Total	659	616	683	691	677	683
Din care pentru uz casnic	534	543	550	563	550	560

Sursa: INS 2019

Lungimea rețelelor de alimentare cu apă, raportată la lungimea străzilor, în municipiul Dorohoi

Indicator	2014	2015	2016	2017	2018	2019
Lungimea rețelei de apă potabilă (km)	64,5	64,5	64,5	62,1	62,1	62,1
Lungimea străzilor din intravilan (km)	111	111	111	111	111	111
% din străzi cu rețea de alimentare cu apă potabilă	58,1	58,1	55,9	55,9	55,9	55,9

Sursa: INS 2019

Prin POS Mediu, în anul 2016 au început lucrări de extindere și modernizare a sistemelor de alimentare cu apă și canalizare.

În ceea ce privește calitatea apei potabile, analizele efectuate de Direcția de Sănătate Publică Botoșani în perioada 2010-2019, apa distribuită în rețeaua de alimentare a avut o potabilitate chimică medie de 96,5% respectiv 98,9% potabilitate microbiologică.

Gradul de potabilitate a apei

	2015	2016	2017	2018	2019
Număr probe	318	370	152	174	118
Potabilitate chimică (%)	95,66	95,27	96,3	98,1	96,1
Potabilitate microbiologică (%)	97,69	98,24	97,1	99,1	99,2

Sursa: DSP, Botoșani

CANALIZARE

Rețeaua de canalizare a municipiului Dorohoi însumează o lungime de aproximativ 44 km, care deservește atât municipiul Dorohoi cât și localitatea Dealu-Mare. În paralel, există o rețea de apă pluvială în lungime de aproximativ 15 km.

Lungimea rețelelor de canalizare, raportată la lungimea străzilor, în municipiul Dorohoi

Indicator	2014	2015	2016	2017	2018	2019
Lungimea rețelei de canalizare (km)	45,6	45,6	45,6	48,4	48,4	48,4
Lungimea străzilor din intravilan (km)	111	111	111	111	111	111
% din străzi care dispun de rețea de canalizare	41,1	41,1	41,1	43,6	43,6	43,6

Sursa: INS 2019

Indicatorul privind lungimea rețelei de canalizare raportată la 1.000 locuitori înregistrează în municipiul Dorohoi o valoare de 1,6 km/1.000 locuitori, valoare inferioară mediei naționale (1,8 km/1.0000 locuitori) și superioară mediei regionale (1,2 km/1.000 locuitori) și mediei județene (0,7 km/1.000 locuitori).

În anul 2016, au fost recepționate lucrările de „Reabilitare și extindere a stației de epurare a apelor uzate Dorohoi", componentă fundamentală a proiectului „Extindere și modernizare sistemelor de alimentare cu apă și canalizarea-epurarea apelor uzat în județul Botoșani", cofinanțat prin POS Mediu Axa Prioritară 1.

Stația de epurare Dorohoi a fost dimensionată la o populație echivalentă (PE) de 33.683 locuitor și un debit de intrare de Q = 1.161 m^3/oră. Stația dispune de următoarele facilități de tratare:

- Treaptă mecanică;
- Treaptă biologică;
- Tratarea nămolurilor active;
- Utilizarea gazului rezultat în ura procesului de epurare, prin ardere într-o centrală tehnologică.

Apa menajeră uzată este apoi deversată în râul Jijia prin intermediul stație de epurare, situată în apropierea fostei Fabrici de Sticlă, asigurându-se toți parametrii fizici, chimici și biologici.

GAZE NATURALE

Alimentarea cu gaze naturale pe teritoriul municipiului Dorohoi este asigurată de compania **Delgaz Grid SA** și care utilizează o rețea cu o lungime de 70,5 km în anul 2019. Față de anul 2010, lungimea rețelei de distribuție a gazelor naturale a crescut cu 8,5 km.

Rețeaua de transport a gazelor naturale din municipiul Dorohoi cuprinde o Stație de Predare, din care pleacă sistemul de distribuție la stațiile și panourile de reglare-măsurare, iar la Stațiile de Sector pleacă rețelele de distribuție gaze naturale. Gradul de conectare a gospodăriilor la sistemul de distribuție a gazelor era de 8000 de consumatori, din care 3.000 locuințe individuale și 5.000 apartamente.

La sfârșitul anului 2019, ***consumul de gaze naturale înregistrat în municipiul Dorohoi a fost de 8.271 m^3, în scădere cu 14% față de anul 2014, când se înregistra un consum de 7.904 m^3***.

Cu toate acestea, în județul Botoșani tendința consumului de gaze naturale a înregistrat o creștere cu 24% în perioada 2010-2019. În anul 2019, consumul de gaze înregistrat la nivelul municipiului Dorohoi reprezenta 13% din consumul de gaze naturale al județului Botoșani.

Gradul de acoperire a străzilor cu rețele de gaze nu a cunoscut creșteri semnificative, astfel, ***în anul 2019, gradul de deservire a municipiului Dorohoi cu rețea de gaze naturale era de 63,5%.***

Lipsa infrastructurii de transport gaze în zona Satu Nou și localitățile componente Dealu Mare, Loturi-Enescu reprezintă un punct slab al sistemului de alimentare cu gaze naturale din municipiului Dorohoi.

Cantitate de gaze naturale distribuite (mii m^3), după destinație, în municipiul Dorohoi

Destinația gazelor naturale distribuite	2014	2015	2016	2017	2018	2019
Total	7.904	7.871	8.114	8.260	8.511	8.271
Din care pentru uz casnic	4.682	4.718	4.775	4.899	5.179	4.955

Sursa: INS 2019

Lungimea rețelelor de gaze raportată la lungimea străzilor, în municipiul Dorohoi

Indicator	2014	2015	2016	2017	2018	2019
Lungimea rețelei de gaze (km)	69	71,5	69,8	69,8	70,3	70,5
Lungimea străzilor din intravilan (km)	111	111	111	111	111	111
% din străzi cu rețea de gaze naturale	*62,2*	*64,4*	*62,9*	*62,9*	*63,3*	*63,5*

Sursa: INS 2019

ELECTRICITATE ȘI ILUMINAT PUBLIC

Alimentarea cu energie electrică a municipiului Dorohoi este realizată prin Sistemul Energetic Național de către compania Delgaz Grid SA, din stația de transformare 110/20 kV Dorohoi.
Lungimea rețelelor electrice din municipiul Dorohoi este următoarea: LEA 20 kV – 35,76 km.

LEA 0,4 kV – 113,84 km, din care 33,23 km linie comună iluminat casnic și public, 5 km iluminat public; LES 20 kV – 26,8 km; LES 0,4 kV – 59,24 km, din care 33,24 km iluminat public și 26 km iluminat casnic.

În ceea ce privește gradul de conectare a gospodăriilor la rețeaua de alimentare cu energie electrică un număr de 10.500 de locuințe erau conectate la rețea

TELEFONIE ȘI INTERNET

Pe piața telefoniei mobile din Dorohoi activează cei patru operatori majori din România (Digi, Orange, Telekom, Vodafone și Digi) care furnizează și servicii mobile de date în spectru 4G.

Municipiul Dorohoi dispune de infrastructură de date de tip *broadband* care asigură viteze superioare de conectivitate.

Indicatorul privind numărul de conexiuni la internet, la 1.000 locuitori, înregistrat în Municipiul Dorohoi în anul 2018 avea o valoare de 198,3 conexiuni/1.000 locuitori, valoare peste media județului Botoșani (164,4 conexiuni/1.000 locuitori) și a regiunii NE (181,2). În ceea ce privește dinamica acestui indicator, în perioada 2012-2018 numărul de conexiuni la 1.000 locuitori a crescut cu 74,6%, de la 77,5 conexiuni/1.000 locuitori în 2012 la 198,3 conexiuni/1.000 locuitori în anul 2018[13].

ENERGIE TERMICĂ

Pe teritoriul municipiului Dorohoi, alimentarea cu energie în sistem centralizat a fost sistată începând cu anul 2004, *pe* fondul creșterii costurilor de producție a gigacaloriei datorat uzurii fizice și morale a echipamentelor precum și creșterea cererilor de debranșare de la sistemul centralizat a unui număr mare de locuitori.

[13] ANRC (prin Politica Urbană)

În anul 2003, producția de energie termică era în scădere cu 76,4% față de anul de referință 1993, de la 22.131 Gcal la 5.212 Gcal.

În prezent, gospodăriile dispun de soluții individuale de producere a agentului termic pentru încălzire și pentru producerea apei calde menajere.

SALUBRITATE

Conform informațiilor prezentate de Agenția pentru Protecția Mediului Botoșani, în municipiul Dorohoi serviciile de salubritate sunt delegate de UAT Dorohoi prin Consiliul Local începând cu data de 01.04.2021 conform contractului de delegare a gestiunii nr. 892/04.07.2017, pentru Zona I a municipiului Dorohoi, a fost desemnat drept operator de salubritate SC FRITEHNIC SRL Suceava.

Companiei de gestionare a deșeurilor îi revine responsabilitatea de a colecta și transporta separat deșeurile municipale zona I Dorohoi, inclusiv deșeurile generate pe teritoriul municipiului, ulterior să le transfere la Stația de transfer Dorohoi.

Sistemul de colectare a deșeurilor amestecate și separate precum și a deșeurilor reciclabile, practicat de operatorul de salubritate diferă în funcție de categoria generatorilor de deșeuri conform Actului adițional nr. 7 din 01.04.2021 la Contractul de gestiune, Anexa 2.

Astfel se practică pe teritoriul municipiului Dorohoi colectarea în condominii (colectare la punct fix), prin intermediul eurocontainerelor speciale amplasate pe platforme de colectare, unde generatorilor li se cere să aducă deșeurile.

În zona de case precum și în localitățile cu specific rural aparținătoare, caracterizate de o densitate redusă a populației (Dealu Mare, Loturi-Enescu, Progresul) se practică colectarea de tip *„din poartă în poartă”*.

În cazul utilizatorilor non-casnici (agenți economici) este practicată colectarea din poartă în poartă pe bază de comandă, depozitarea realizându-se în recipiente proprii sau închiriate de la operator.

Conform Legii nr.101/2006 republicate pe teritoriul municipiului Dorohoi serviciile de salubrizare sunt delegate către operatorul autorizat SC Servicii Publice Locale SRL Dorohoi.

Serviciile de salubrizare cuprind acțiuni precum măturatul, stropitul, spălarea și întreținerea căilor publice; curățarea și transportul zăpezii de pe căile publice și menținerea în funcțiune a acestora pe timp de polei sau îngheț; colectarea deșeurilor

vegetale și C&D de pe domeniul public și de la gospodăriile populației; colectarea deșeurilor de echipamente electrice și electronice provenite de la gospodării particulare prin aport voluntar.

În Municipiul Dorohoi sistemul de colectare se realizează la punct fix.

Conform informațiilor operatorului de salubritate, la nivelul unui an, se colectează, în medie, aproximativ 9.000 tone deșeuri. Compoziția deșeurilor, se prezintă sub forma:
72,63% - deșeuri menajere, 17,88% deșeuri vegetale și 9,5 deșeuri stradale[14].

În prezent, nu se asigură colectare separată pentru biodegradabile, excepție făcând colectarea deșeurilor vegetale.

Pe teritoriul municipiului Dorohoi se află o stație de transfer având o suprafață de 4.680 mp cu o capacitate tehnică proiectată de 31.200 tone/an destinația finală a deșeurilor fiind C.M.I.D. Stăuceni.

[14] PJGD Botoșani

ANALIZA SWOT – INFRASTRUCTURĂ TEHNICO-EDILITARĂ ȘI SERVICII PUBLICE

PUNCTE TARI	PUNCTE SLABE
1 Accesibilitate	
▪ Proximitatea Municipiului Dorohoi cu două municipii reședință de județ, prin legături rutiere (Botoșani – 36 km, Suceava – 46 km); ▪ Legătură rutieră cu Aeroportul Internațional „Ștefan cel Mare” Suceava (48 km); ▪ Legături feroviare directe cu Municipiul Iași (154 km) prin CF 608; ▪ Poziționarea la intersecția a două drumuri naționale (DN 29B și DN 29A); ▪ Transport local de călători către localitățile situate în proximitatea municipiului; ▪ Transport interjudețean către principalele orașe din regiune;	▪ Neoperarea liniei Dorohoi-Leorda; ▪ Starea nesatisfăcătoare a DN 29A, în direcția Suceava; ▪ Investiții reduse în infrastructura feroviară; ▪ Lipsa unei șosele ocolitoare; ▪ Procent ridicat al traficului rutier de tranzit; ▪ Timpi mari de traversare a municipiului; ▪ Depășirea capacității de transport a drumurilor naționale; ▪ Lipsa unui Plan de Mobilitate Urbană Durabilă;
2 Rețeaua de drumuri	
▪ Densitate ridicată a rețelei de drumuri orășenești; ▪ Număr mare de străzi modernizate; ▪ Reabilitarea ▪ Semnalizare rutieră bună; ▪ Existența unui proiect de realizare a șoselei ocolitoare; ▪ Existența proiectelor de modernizare a rețelei de drumuri și pietonale; ▪	▪ Procent redus de modernizare a străzilor orășenești (48,6%), valoare peste media județului Botoșani (45,6%) dar inferioară mediei regiunii NE (61%); ▪ Treceri la nivel cu calea ferată necorespunzătoare; ▪ Spațiu insuficient de parcare; ▪ Lipsa infrastructurii velo; ▪ Valori din ce în ce mai ridicate ale traficului rutier;
3 Transport public	
▪ Existența transportului public; ▪ Transport public în regim de taxi; ▪ Existența transportului local de călători în localitățile situate în proximitatea municipiului; ▪	▪ Insuficienta dezvoltare a sistemului de transport public local; ▪ Stații de transport public local de călători insuficient dotate;

	▪ Timpi mari de așteptare în cazul transportului public local de călători; ▪
4 Alimentare cu apă și canalizare	
▪ Lipsa unor surse alternative pentru alimentare cu apă a Municipiului Dorohoi; ▪ Calitatea apei potabile corespunde din punct de vedere chimic și microbiologic; ▪ Creșterea volumului de apă potabilă distribuită; ▪ Existența unei stații de epurare moderne, mecano-biologice care asigură conformitatea parametrilor fizici, chimici și biologici a apelor uzate; ▪ Existența unei rețele de hidranți modernizați; ▪	▪ Lipsa unor surse alternative pentru alimentare cu apă a Municipiului Dorohoi; ▪ Rețea de alimentare învechită; ▪ Lipsa branșamentelor la rețeaua modernizată; ▪ Raport redus la lungimii de alimentare cu apă la 1.000 locuitori (2 km/1.000 loc.), valoare inferioară mediei regiunii NE (2,6) și mediei județului Botoșani (2,2); ▪ Întreruperi frecvente ale alimentării cu apă; ▪ Pierderi importante de apă; ▪ Indicatorul privind lungimea rețelei de canalizare raportată la 1.000 locuitori înregistrează în municipiul Dorohoi o valoare de 1,6 km/1.000 locuitori, valoare inferioară mediei naționale (1,8 km/1.0000 locuitori) și superioară mediei regionale (1,2 km/1.000 locuitori) și mediei județene (0,7 km/1.000 locuitori); ▪ Nu toate localitățile aparținătoare dispun de alimentare cu apă și canalizare, unde se utilizează fose septice neconforme;
5 Gaze naturale	
▪ Municipiul Dorohoi este racordat la rețeaua de Gaze Naturale, rețeaua de gaze naturale având o lungime de aproximativ 70 km; ▪ La rețeaua de gaze sunt racordați aproximativ 8.000 de consumatori; ▪ Creșterea cantităților de gaze naturale consumate;	▪ Utilizarea pe scară largă a centralelor individuale pentru asigurarea căldurii și apei calde menajere; ▪ Lipsa infrastructurii de transport gaze în zona Satu Nou și localitățile componente Dealu Mare, Loturi-Enescu;

6 Alimentare cu energie electrică și iluminat public	
▪ Existența și implementarea unui proiect de modernizare a rețelei de iluminat public; ▪ Toate localitățile componente dispun de iluminat public; ▪ Costuri reduse ale iluminatului public; ▪ Existența unui sistem de tele-gestiune; ▪ Calitatea iluminatului public contribuie la creșterea siguranței publice; ▪ Procent ridicat de conectare al gospodăriilor la rețeaua de alimentare cu energie electrică;	▪ Cablurile aeriene electrice prezintă grad avansat de uzură; ▪ Conflicte juridice între administrația publică și operatorul de rețea;
7 Telefonie și internet	
▪ Acces la internet de mare viteză; ▪ Acces la date mobile 4G; ▪ Indicator privind numărul de conexiuni la 1.000 locuitori (198,3) peste media județului Botoșani (164,4) și a regiunii Nord-Est (181,2); ▪ Creșterea numărului de utilizatori de telefoane mobile;	▪ Scăderea numărului de conexiuni de telefonie fixă;
8 Salubritate	
▪ Implementarea colectării separate pe fracții umede și uscate; ▪ Existența a 5 insule (containere) cu câte 6 module; ▪ Existența unei stații de transfer; ▪ SMID funcțional; ▪ Fosta groapă de gunoi este închisă și ecologizată; ▪ Apartenența la ADI Ecoproces; ▪ Operator propriu de salubrizare;	▪ Distanțe mari, care se reflectă în costuri, față de depozitul conform de la Stăuceni; ▪ Existența unei stații de compost pasiv neautorizat; ▪ Nerespectarea legilor în materie de deșeuri rezultate din construcții; ▪ Slaba educație a populației în domeniul colectării selective a deșeurilor;
OPORTUNITĂȚI	**AMENINȚĂRI**
1 Accesibilitate	
▪ Realizarea centurii ocolitoare; ▪ Dezvoltarea transportului feroviar de mărfuri;	▪ Procent ridicat al traficului rutier de tranzit; ▪ Lipsa unor parteneriate în instituțiile publice locale, județene și naționale pentru implementare

▪ Deschiderea către traficul internațional a punctului de trecere a frontierei Racovăț; ▪ Implementarea PMUD;	unor proiecte mari de interes județean sau național.
2 Rețeaua de drumuri	
▪ Accesarea unor finanțări care vizează măsuri de regenerare urbană; ▪ Proximitatea față de traseul viitoare autostrăzi A7(Pașcani-Siret);	▪ Alocări bugetare naționale insuficiente; ▪ Întârzieri în finalizarea proiectelor începute; ▪ Scăderea siguranței rutiere; ▪ Scăderea calității infrastructurii rutiere; ▪ Creșterea traficului rutier;
3 Transport public	
▪ Dezvoltarea unor mijloace de transport alternative, nemotorizate; ▪ Dezvoltarea infrastructurii de transport alternativ; ▪ Dezvoltarea transportului public electric; ▪ Dezvoltarea infrastructurii de încărcare a autovehiculelor electrice;	▪ Scăderea numărului de călători în favoarea transportului individual; ▪ Utilizarea în continuare a mijloacelor de transport cu combustie internă; ▪ Impredictibilitate legislativă în domeniul transporturilor;
4 Alimentare cu apă și canalizare	
▪ Finanțări prin Programul Operațional Dezvoltare Durabilă; ▪ Dezvoltarea unor surse alternative de alimentare cu apă; ▪ Apartenența la ADI „AQUA BOTOȘANI”.	▪ Colmatarea sursei Bucecea; ▪ Incapacități financiare ale structurilor asociative în domeniul alimentării cu apă și canalizare; ▪ Scăderea calității apelor de suprafață și subterane; ▪ Dependența de o singură sursă de alimentare cu apă;
5 Gaze naturale	
▪ Utilizarea, în amestec, a altor gaze (de exemplu, hidrogen), conform noilor direcții de dezvoltare europene; ▪ Eliminarea consumului de combustibili solizi (lemne, cărbuni etc.);	▪ Volatilitatea prețurilor pe piața liberă; ▪ Pondere ridicată a populației vulnerabile la fluctuațiile de prețuri și incapacitatea de plată a facturilor; ▪ Implementare destul de lentă a legislației europene, în domeniul sectorul gazelor naturale;
6 Alimentare cu energie electrică și iluminat public	
▪ Investiții în creșterea eficienței energetice a clădirilor;	▪ Instabilitatea legislativă în domeniul infrastructurii de alimentare cu energie;

▪ Îngroparea rețelei aeriene; ▪ Extinderea rețelei de iluminat public; ▪ Iluminarea trecerilor de pietoni în vederea creșterii siguranței rutiere;	▪ Fluctuația prețurilor pe piața liberă; ▪ Creșterea întreruperilor cu energie electrică; ▪ Intensificarea fenomenelor extreme (vijelii); ▪ Conectări ilegale la rețeaua de alimentare cu energie electrică; ▪ Vandalism.
7 Telefonie și internet	
▪ Dezvoltarea infrastructurii 5G; ▪ Dezvoltarea competențelor digitale pentru toate categoriile de locuitori, prin programele operaționale dedicate;	▪ Scăderea investițiilor în infrastructura de telecomunicații;
8 Salubritate	
▪ Dezvoltarea economiei circulare; ▪ Dezvoltarea infrastructurii de colectare și valorificare a deșeurilor generate; ▪ Campanii de informare a locuitorilor municipiului Dorohoi privind modul de colectare a deșeurilor; ▪ Existența fondurilor comunitare pentru dezvoltarea economiei circulare;	▪ Neîndeplinirea țintelor asumate de colectare și reciclare; ▪ Nerespectarea prevederilor legale și creșterea sancțiunilor; ▪ Creșterea cantităților de deșeuri menajere; ▪ Creșterea costurilor; ▪ Depozitarea ilegală a deșeurilor;

4. INFRASTRUCTURĂ DE SĂNĂTATE ȘI PROTECȚIE SOCIALĂ



SĂNĂTATE

Infrastructura sanitară

Activitatea de sănătate din municipiul Dorohoi se desfășoară în jurul Spitalului Municipal care în componență un număr de 10 secții și 6 compartimente, totalizând un număr de 339 paturi, o stație de salvare care deservește atât populația municipiului cât și zonele învecinate. Spitalul dispune de un ambulatoriu de specialitate cu 18 cabinete medicale.

Indicatori ai calității sistemului medical, în municipiul Dorohoi, în anul 2019

Indicator	Municipiul Dorohoi	Județul Botoșani	Regiunea Nord-Est	România
Nr cabinete medicale/10.000 loc.	2,94	2,94	7,4	4,89
Nr. farmacii/10.000 loc.	4,57	5,24	7,64	4,46
Nr. cab. stomatologice/10.000 loc.	5,22	2,77	5,09	7
Nr. paturi în spitale/1.000 loc.	11,88	5,8	6,4	6,9
Nr. medici/1.000 loc.	2,8	1,7	2,6	3,3
Evoluție indicatori 2010-2019 (%)				
Nr cabinete medicale/10.000 loc.	-25,2	-19,8	-12,1	-1,4
Nr. farmacii/10.000 loc.	68,1	84	30,9	26,7
Nr. cab. stomatologice/10.000 loc.	1,7	16,5	17	30,9
Nr. paturi în spitale/1.000 loc.	15,8	18,4	23,1	16,9
Nr. medici/1.000 loc.	15,2	30,8	52,9	43,5

Sursa: INS, Calcule proprii

Infrastructura de sănătate mai cuprinde 5 laboratoare, 1 dispensar TBC, 2 cabinete școlare și 5 cabinete de grădiniță.

Serviciile medicale prestate sunt: consultații de specialitate, spitalizare continuă, analize de laborator, ecografii, endoscopii-radiologie.

Spitalul Municipal Dorohoi Spitalul Municipal Dorohoi este o unitate sanitară cu personalitate juridică, ***clasificat prin Ordinul MS 441/2011 ca fiind unitate sanitară de categoria IV.***

Primele preocupări privind înființarea unei unități sanitare datează din anii 1860 sunt legate de Alexandru Ioan Cuza.

Dezvoltarea cea mai accentuată are loc în anii 1950-1960 când asistența spitalicească își extinde sfera de cuprindere prin mărirea spațiului de spitalizare. La finalul anului 1989, Spitalul Municipal Dorohoi dispunea de 999 paturi, 146 medici, 6 chimiști, 425 cadre medii, 203 cadre de servire și 137 cadre tehnico-administrative.

Începând cu anul 2001 și până în prezent asistența medicală este asigurată în regim spitalicesc și ambulatoriu, pentru aproximativ 35.277 locuitori din municipiul Dorohoi cât și 54.217 locuitori din comunele arondate.

Secția	Nr. paturi*
Medicină internă I	40
Medicină internă II	40
Neurologie	25
Cardiologie	25
Chirurgie generală	48
Obstetrică-Ginecologie	40
Pediatrie	40
Neonatologie	15
ATI	15
Psihiatrie	25
Boli infecțioase	25
** https://spitaldorohoi.ro/organizare.html*	

Începând cu anul 2010, Spitalul Municipal Dorohoi dispune de un număr de 338 paturi de spitalizare continuă și 30 paturi spitalizare zi.

Ambulatoriul integrat al spitalului include cabinete cu următoarele specialități: *Medicină internă, Chirurgie generală, Reumatologie, Pediatrie, Cardiologie, Obstetrică-Ginecologie, Psihiatrie, Neurologie, ORL, Oftalmologie, Dermatovenerologie, Endocrinologie, Psihologie, Psihiatrie pediatrică, Ortopedie și traumatologie, Pneumologie, Urologie, Nefrologie.*

Laboratoarele deservesc atât paturile cât și ambulatoriul integrat.

Număr consultații realizate în Spitalul Municipal Dorohoi în perioada 2016-2019

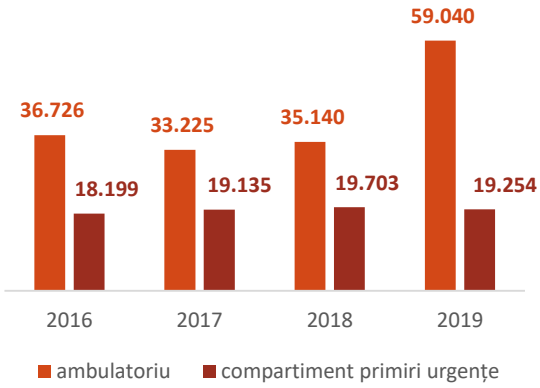

Începând cu anul 2014 în cadrul Spitalului Municipal funcționează *Centrul de recuperare medicală.* În cadrul acestui centru, pacienții beneficiază de consultații și tratament la cabinetele de fizioterapie, masaj, aerosoli și kinetoterapie.

În ceea ce privește numărul de consultații realizate, în intervalul 2016-2019 ***se observă o creștere a consultațiilor cu aproximativ 61% în 2019*** în timp ce în compartimentul primiri urgențe numărul de consultații s-a păstrat la același nivel[15].

Conform datelor de la Direcția de Sănătate Publică Botoșani, în perioada 2015-2019 au fost înregistrate un număr de 52 de infecții nosocomiale[16].

În perioada 2015-2018 Spitalul Municipal Dorohoi a beneficiat de o serie de proiecte în valoare de 446.595,5 euro care au vizat dotarea cu echipamente și aparatură medicală.

Indicatori ai sistemului sanitar

Indicatorul referitor la capacitatea spitalului, Municipiul Dorohoi înregistra la finalul anului o valoare de 11,8 paturi/1.000 locuitori, **valoare care plasează municipiul peste media națională (6,9 paturi/1.000 locuitori)** și peste media regională (6,4 paturi /1.000 locuitori) precum și peste media județeană (5,8 paturi/1.000 locuitori).

Raportul medicilor la 1.000 locuitori înregistra în anul 2019, o valoare de 2,8 medici/1000 locuitori, valoare. inferioară mediei naționale de 3,3 medici/1.000 locuitori, dar superioară mediei regionale (2,6 medici/1.000 locuitori) și mediei județene (1,7 medici/1.000 locuitori).

Număr spitale la 10.000 locuitori,
în municipiul Dorohoi, 2019

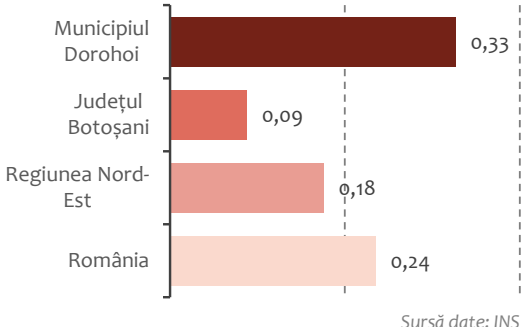

[15] https://spitaldorohoi.ro/diverse.html, accesat 14.01.2021

[16] *Rapoarte de activitate, DSP Botoșani 2015-2019 - https://www.dspbotosani.ro/informare/*

Număr paturi în spitale la 10.000 locuitori,
în municipiul Dorohoi, 2019

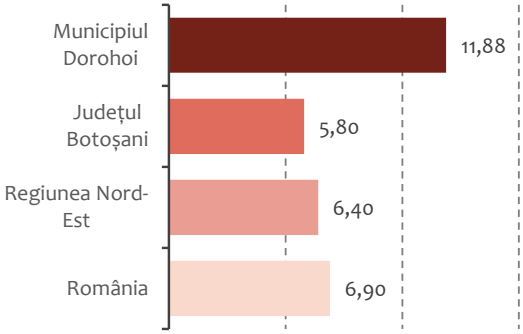

Sursă date: INS

Număr medici la 10.000 locuitori,
în municipiul Dorohoi, 2019

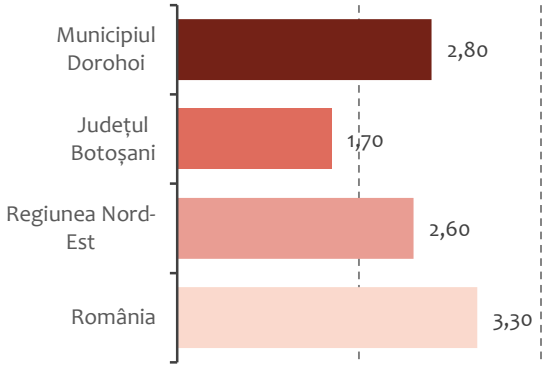

Sursă date: INS

Numărul **cabinetelor medicale de familie** din municipiul Dorohoi, în anul 2019 raportat la 10.000 locuitori era de 2,94, această valoare fiind inferioară mediei naționale (4,89) și regionale (4) și similară mediei județene.

Cabinete medicale la 10.000 locuitori,
în municipiul Dorohoi, 2019

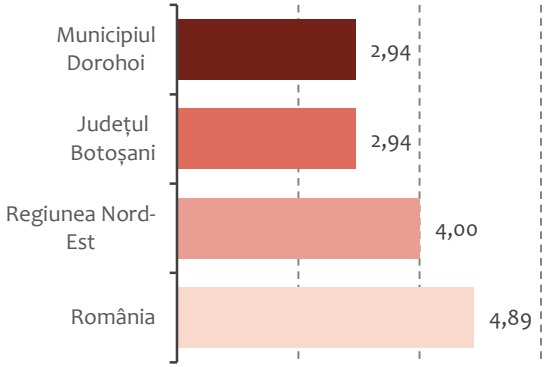

Sursă date: INS

De asemenea, **se observă numărul ridicat al farmaciilor și a punctelor farmaceutic**e 4,57/10.000 locuitori față de media județeană 2,77. În schimb, valoarea indicatorului este inferioară mediei naționale (4,46 farmacii/10.000 locuitori) și regionale (7,64 farmacii/10.000 locuitori).

Numărul de **cabinete stomatologice** din municipiul Dorohoi în anul 2019 (5,22 cabinete/10.000 locuitori) este superior atât mediei regiunii Nord-Est (5,09 cabinete/10.000 locuitori) cât și mediei județului (2,77 cabinete/10.000 locuitori) și inferior mediei naționale (7 cabinete/10.000 locuitori).

Farmacii la 10.000 locuitori,
în municipiul Dorohoi, 2019

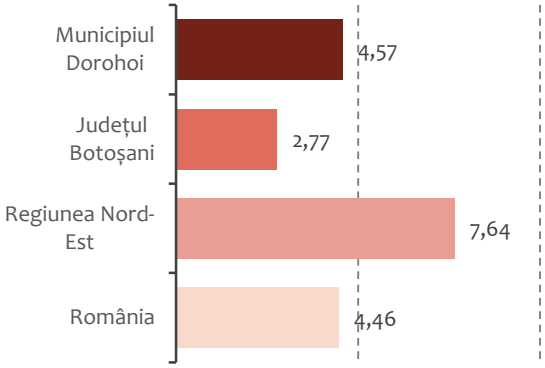

Sursă date: INS

Cabinete stomatologice la 10.000 locuitori,
în municipiul Dorohoi, 2019

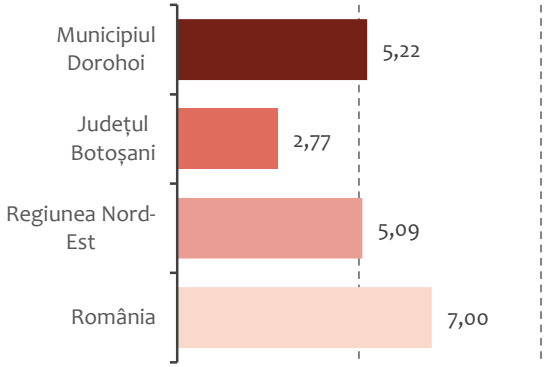

Sursă date: INS

SERVICII SOCIALE

Asistența socială din municipiul Dorohoi se află în competența Direcției de Asistență Socială (DAS), direcție aflată în subordinea Consiliului Local Dorohoi.

DAS este structura specializată în administrarea și acordarea beneficiilor de asistență socială precum și furnizarea serviciilor sociale. Activitatea se desfășoară conform Legii nr. 292/2011 – Legea asistenței sociale, cu modificările ulterioare.

Organizațiile nonguvernamentale care contribuie la ameliorarea problemelor sociale ale municipiului sunt:

- Asociația CARA;

- Asociația „Hope for the Children International”;
- Asociația Neemia;
- Asociația Sarepta;
- Filiala Dorohoi a fundației „Star of Hope Romania”.

Centrul de zi pentru copiii și tinerii cu dezabilități. Centrul de zi pentru copii și tinerii cu dizabilități din cadrul DAS Dorohoi a fost realizat cu finanțare în cadrul *„Reabilitarea și modernizarea clădirii destinate furnizării serviciilor sociale”, cod SMIS 12495,* cu sprijin financiar din partea Uniunii Europene prin POR 2007-2013, Axa prioritară 1, Domeniul Major de Intervenție 1.1.

Centrul de zi funcționează în incinta clădirii DAS din str. Ștefan cel Mare nr. 43, dispune de spații pentru consiliere socială și ateliere de sprijin pentru părinții și asistenții personali ai persoanelor cu handicap grav, sală de ludoterapie, activități recreative și socializare, ateliere de lucru pentru copiii cu dizabilități precum și un cabinet psihologic.

Serviciile sociale din Municipiul Dorohoi sunt realizate și prin

- ***Centrul de Zi „Jurjac”*** care include program tip școală de vară și de iarnă);
- ***Centrul de zi pentru copii și tineri cu dizabilități***

Potrivit datelor furnizate de **Agenția Județeană pentru Plăți și Inspecție Socială Botoșani (AJPIS),** numărul mediu anual al familiilor care primesc ajutor pentru încălzirea locuințelor cu energie termică, gaze naturale, lemne, cărbuni sau combustibili petroliferi în sezonul rece al anului 2019/2020 este 334, mai mult decât în sezonul anterior când 304 de familii au primit ajutor pentru încălzire.

În ceea ce privește venitul pe familie/persoane, conform AJPIS Botoșani, la nivelul municipiului Dorohoi în anul 2020 existau 139 familii, respectiv 333 de persoane care beneficiau de venitul minim garantat (VMG) conform legii, mai puține cu 20,3% decât în anul 2016.

Diferențele procentuale sunt mai mari decât la nivel județean, unde numărul familiilor beneficiare de venitul minim garantat a scăzut cu 42% în perioada 2016-2020, iar numărul de persoane a scăzut cu aproape 50%.

Potrivit AJPIS, numărul total de beneficiari de alocații de stat pentru copii a scăzut cu 8,1% în 2020 față de 2016, iar numărul de beneficiari de alocații pentru susținerea familiei a scăzut cu 26%.

Beneficiari de alocații de stat în municipiul Dorohoi

Tip alocaţii	2016	2017	2018	2019	2020
Beneficiari de alocații de stat pentru copii (0-18 ani şi peste 18 ani, dacă urmează cursurile liceale sau profesionale)	83973	81924	80059	78392	77182
Beneficiari de alocații pentru susținerea familiei	9368	9358	8617	7562	6684
Beneficiari de alocații pentru plasament familial	1041	1059	1041	1037	1038

Sursă date: AJPIS Botoșani

Număr persoane care primesc venitul minim garantat în municipiul Dorohoi şi județul Botoșani (VMG)

Anul	Număr familii		Număr persoane	
	Municipiul Dorohoi	judeţ Botoșani	Municipiul Dorohoi	judeţ Botoșani
2016	169	5134	418	13065
2017	155	4835	386	9486
2018	153	3716	373	8015
2019	142	3265	352	6443
2020	139	2960	333	6581

Sursă date: AJPIS Botoșani

ANALIZA SWOT – INFRASTRUCTURĂ DE SĂNĂTATE – PROTECȚIE SOCIALĂ

SĂNĂTATE

PUNCTE TARI	PUNCTE SLABE
▪ Număr medicilor la 1.000 locuitori (2019) (2,8) superior valorii județene (1,7 medici/1.000 loc.) și valorii regiunii NE (2,6 medici/1.000 loc.); ▪ Numărul paturilor disponibile în sistemul medical (2019) din Municipiul Dorohoi(11,88 paturi/1.000 loc.) este superior atât regiunii NE (6,4 paturi/1.000 loc.) cât și valorii județului Botoșani (2,6 paturi/1.000 loc.); ▪ Medici specialiști în diverse specialități; ▪ Interes ridicat al administrației publice locale pentru dezvoltarea infrastructurii de sănătate; ▪ Oferta serviciilor medicale diversificată; ▪ Implementarea unor proiecte care vizează modernizarea și dotarea ambulatoriului de specialitate cu echipamente moderne.	▪ Pondere încă ridicată a echipamentelor medicale învechite; ▪ Prevalență ridicată a bolilor cronice, patologii cardiace, a bolilor de nutriție, pulmonare și oncologice; ▪ Speranța de viață de 74,5 ani, valoare inferioară speranței de viață națională (75,9 ani) și regională (75,4 ani); ▪ Personal medical insuficient; ▪ Lipsa unui laborator de imagistică dedicat;
OPORTUNITĂȚI	**AMENINȚĂRI**
▪ Program Operațional dedicat Sănătății (POS – Programul Operațional Sănătate); ▪ Programe naționale de screening pentru patologiile cu frecvența cea mai ridicată; ▪ Parteneriate cu instituțiile de educație din Municipiu pentru includerea în programă a unor discipline opționale privind educația pentru sănătate; ▪ Posibilități de finanțare a proiectelor din domeniul sănătății;	▪ Intensificarea presiunii asupra sistemului sanitar; ▪ Criza medicamentelor; ▪ Migrarea externă a specialiștilor; ▪ Nefinalizarea implementării proiectelor deja inițiate; ▪ Insuficiența personalului medicale poate conduce la apariția unor cazuri de malpraxis; ▪ Creșterea infecțiilor nosocomiale; ▪ Creșterea mortalității.

PROTECȚIE SOCIALĂ

PUNCTE TARI	PUNCTE SLABE
▪ Scăderea numărului de persoane care beneficiază de ajutor de șomaj; ▪ Existența DAS Dorohoi; ▪ Personal cu studii de specialitate la nivelul DAS în gestionarea domeniului social al municipiului Dorohoi; ▪ O gamă diversificată de servicii și beneficii sociale furnizate de DAS Dorohoi; ▪ Existența unei infrastructuri sociale complexe; ▪ Existența ONG-urilor cu activitate semnificativă în domeniul social; ▪ Existența unor parteneriate între DAS Dorohoi și organizațiile non-guvernamentale; ▪ Interes ridicat pentru implementarea unor servicii care să dezvolte domeniul social.	▪ Personal insuficient cu studii de specialitate: asistenți sociali, psihologi, mediatori pe probleme socio-sanitare; ▪ Lipsa unor programe informatice de gestionare a datelor pe categorii de beneficiari și servicii sociale acordate; ▪ Lipsa implicării comunității în rezolvarea problemelor de natură socială; ▪ Lipsa unei infrastructuri sociale pentru seniori; ▪ Insuficiența locuințelor sociale la nivelul municipiului Dorohoi.
OPORTUNITĂȚI	**AMENINȚĂRI**
▪ Program Operațional dedicat Incluziunii și Demnității Sociale cu o gamă diversificată de axe prioritare; ▪ Dezvoltarea de parteneriate în vederea optimizării/îmbunătățiri serviciilor sociale oferite la nivelul municipiului; ▪ Dezvoltarea întreprinderilor și a economiei sociale; ▪ Implementarea unor standarde de calitate a serviciilor sociale în conformitate cu cadrul legislativ existent; ▪ Contractarea/Externalizarea unor servicii sociale.	▪ Creșterea numărului de persoane care necesită asistență socială; ▪ Scăderea resurselor financiare pentru dezvoltarea și diversificarea serviciilor sociale alocate de la bugetul local; ▪ Necorelarea practicilor la nivelul tuturor instituțiilor locale și centrale implicate în acordarea prestațiilor sociale; ▪ Creșterea atribuțiilor DAS urmare a crizei economice; ▪ Creșterea dependenței și limitarea dezvoltării personale persoanelor sprijinite.

5. INFRASTRUCTURĂ EDUCAȚIONALĂ ȘI SERVICIILE ASOCIATE



În anul 2011, în Municipiul Dorohoi, aproximativ 97,4% din populație, absolvise un ciclu de învățământ. Rata analfabetismului era de 2,6%, valori situate sub rata analfabetismului județean (1,7%) și național(1,4%)[17].

Distribuția persoanelor pe cicluri de învățământ arată predominarea persoanelor care au absolvit ciclul liceal cu 28,5% din totalul populației, urmat de persoanele cu studii superioare (11,4%), în timp ce doar 9,8% au absolvit doar o școală primară.

Pe de altă parte, doar 4,8% dintre locuitorii municipiului Dorohoi au absolvit o școală postliceală, în acest caz infrastructura educațională nu este suficient dezvoltată pentru a fi o opțiune de continuare a studiilor.

Conform datelor Ministerului Educației[18], rețeaua școlară, în anul 2020-2021, în municipiul Dorohoi, cuprindea un număr de 19 unități școlare, din care 13 unități de învățământ primar, gimnazial, liceal și profesional și 7 grădinițe .

Procentul persoanelor din totalul populației stabile de 10 ani și peste

	care au absolvit liceul	care au absolvit învățământ profesional	care au absolvit învățământ superior	care sunt analfabete
România	24,36	13,38	14,38	1,36
Județul Botoșani	19,1%	14,3	7	1,7
Municipiul Dorohoi	28,5	20,3	11,4	2,6

Sursa: RPL 2011, Calcule proprii

[17] RPL - 2011

[18] *data.gov.ro – accesat 01-02-2021*

POPULAȚIA ȘCOLARĂ

Numărul elevilor înmatriculați la unitățile educaționale din municipiul Dorohoi este în scădere cu aproximativ 6,2% față de anul 2013, pe fondul scăderii natalității și creșterea ratei emigrației. Populația școlară a municipiului Dorohoi reprezintă (8,7 %) din totalul populației școlare a județului Botoșani.

Totalul populației școlare înscrise în cadrul învățământului public număra în anul 2019 un efectiv de 5.589 persoane, din care 17,5% (927 copii) înscriși în învățământul preșcolar, 47,6% (2.525 elevi) în înscriși în învățământul primar și gimnazial și 34,9% (1.851 elevi) înscriși în învățământul liceal[19].

Prin comparație, cu anul 2014 populația școlară din municipiul Dorohoi s-a diminuat cu aproximativ 8,5%. Pe niveluri educaționale, scăderea cea mai însemnată se înregistrează în cazul învățământului liceal, unde scăderea este de 26,7%.

La polul opus, cea mai mică scădere se observă în cazul învățământului preșcolar, unde numărul de copii a scăzut cu doar 2%. În cazul învățământului primar și gimnazial scăderea efectivelor este de 10,1%.

Raportul elevi/săli de clasă arată că limitele stabilite de Legea Educației Naționale (LEA) sunt depășite doar în cazul ***învățământului preșcolar***, unde, în prezent, valoarea acestui raport indică că în 2019, **în municipiul Dorohoi era de 24 copii/sală de clas**ă, o valoare ce depășește limitele impuse de LEA (minim 10 – maxim 20). Valoarea raportului depășește atât media națională (19 copii/clasă) cât și media regională (20 copii/clasă) dar și cea județeană (19 copii/clasă).

Numărul mediu de elevi, pe sală de clasă

tip	Dorohoi	LEA	media națională urban
preșcolar	23,8	10-20	19,3
primar	25,5	12-25	23,1
gimnazial		12-30	
liceal	25	15-30	16,7

Sursa: INS, 2019

[19] INS, 2019

Evoluția populației școlare în municipiul Dorohoi, în perioada 2010 - 2019

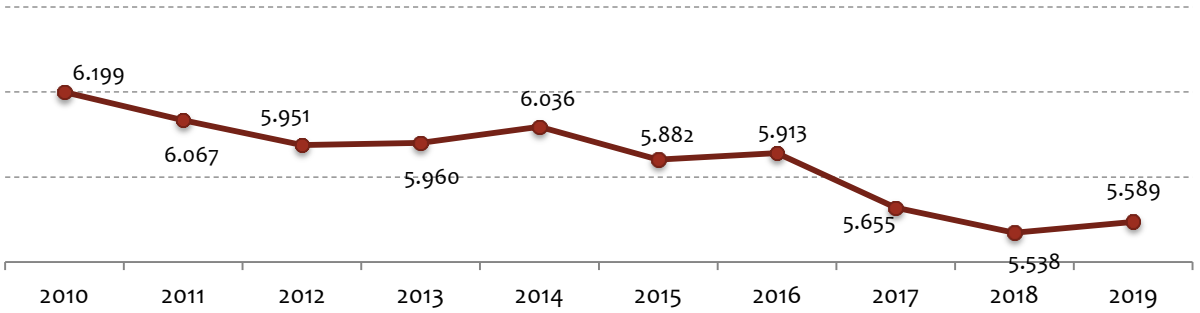

Sursă date: INS

La celelalte niveluri, valorile sunt ușor sub limitele stabilite. Astfel, valorile pentru învățământul primar și gimnazial sunt de 25,5 elevi/clasă în municipiul Dorohoi, valoare peste media națională (23,3 elevi/clasă), regională (21,5 elevi/clasă) cât și media județeană (21,2 elevi/clasă).

În cazul învățământului liceal, valorile raportului sunt optime, 25 elevi/clasă față de limitele LEA (minim 15 – maxim 30). Valoarea raportului din municipiul Dorohoi este superioară valorilor mediilor naționale (16,7 elevi/clasă), regională și județeană (17 elevi/clasă).

PERSONALUL DIDACTIC

Personalul didactic din municipiul Dorohoi, conform datelor Institutului Național de Statistică, în anul 2019 număra 394 cadre didactice. Prin comparație cu anul 2014, numărul cadrelor didactice din municipiul Dorohoi s-a redus cu 8,8%, scăzând cu 38 de persoane.

La nivelul anului 2019, ponderea personalului didactic arata predominarea cadrelor didactice din învățământul liceal (31,7%), urmat de învățământul gimnazial (26,1%), învățământul primar (15,7%), preșcolar (14,2%) și profesional (12,2%).

Evoluția numărului de cadre didactice din municipiul Dorohoi, în perioada 2010 - 2019

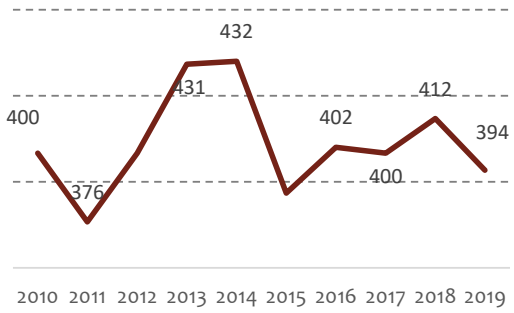

Sursă date: INS

Distribuția cadrelor didactice din Dorohoi, pe niveluri educaționale, în 2019

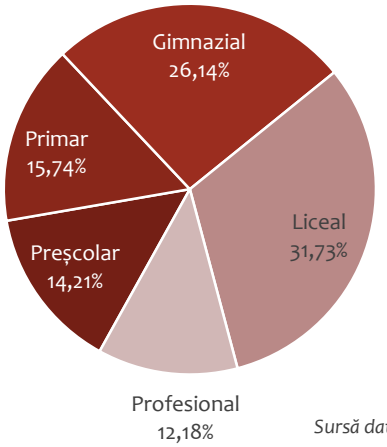

Sursă date: INS,

În perioada 2014-2019 cele mai mari reduceri ale personalului didactic s-au consemnat în cazul învățământului preșcolar, unde numărul cadrelor didactice a scăzut cu aproximativ 20%. În cazul învățământului primar și gimnazial, reducerile au fost de 9%. În cazul învățământului liceal, cadrele didactice s-au menținut la valori apropiate.

Fiecărui cadru didactic din municipiul Dorohoi, în anul 2019, îi reveneau 15,3 elevi. Pe niveluri de educație, nivelul preșcolar este cel mai solicitat cu 16,6 copii/cadru didactic, urmat de învățământul primar și gimnazial cu 15,3 elevi/cadru didactic respectiv liceal cu 14,8 elevi/cadru didactic.

UNITĂȚI EDUCAȚIONALE

Grădinița și Școala Cornerstone. Este înființată între anii 2001-2003 de către Asociația „Speranță pentru copii” cu scopul de o oferi copiilor posibilitatea unei educații moderne, avansate.
Începând cu anul 2018 este evaluată extern primind din partea **ARACIP** calificativul „foarte bine”.

În prezent, Școala Gimnazială Cornerstone funcționează în două clădiri moderne, una pentru nivelul preșcolar și alta pentru nivelurile primar și gimnazial. Sălile sunt mobilate conform standardelor, dispunând de laboratoare de informatică și științe, cabinete pentru fiecare

disciplină, cabinet medical, cabinet de consiliere psihopedagogică, sala de festivități, bibliotecă și sală de lectură, sală multimedia.

Școala gimnazială *„Spiru Haret”.* Școala nr. 5 funcționa în anul 1948 în cadrul Școlii Izraelite cu numele de „Școala de 7 ani” nr. 5 Dorohoi. În același an, școala își schimbă regimul în unul public, devenind Școala nr. 5 funcționând până în anul școlar 1956-1957 în clădirea Casei de Copii nr. 2.

În prezent, activitățile extracurriculare, artistice și educative, sportive, excursiile, expozițiile, dezbaterile, întregesc paleta activităților instructiv-educative cu scopul de a îndruma tinerii absolvenți către cariere de succes.

Școala dispune de un psiholog școlar și un cadru didactic de sprijin. În ceea ce privește dotările și infrastructura, școala dispune de laboratoare de fizică, chimice, o sală multimedia, cabinet de muzică, sală de sport și o bibliotecă modernă cu peste 10.000 de titluri. Școala are un număr aproximativ de 660 elevi în 26 de formațiuni de studiu și 54 de membri ai personalului. Școala dispune de sistem propriu de încălzire care nu mai răspunde la cerințele actuale, fiind necesară înlocuirea centralei termice cu una care să răspundă la nevoile actuale.

Școala dispune de două terenuri de sport, din care unul a fost reabilitat în perioada 2015-2016, fiind necesară și reabilitarea celui de-al doilea. Din anul 2020 Școala nr. 5 este dotată cu un sistem audio-video modern, cu transmitere live pentru a facilita învățământul online.

În perioada 2014-2020 Școala nr. 5 a beneficiat de o serie de proiecte care au vizat creșterea condițiilor oferite elevilor.

Școala gimnazială *„Mihail Kogălniceanu”*. Școala Gimnazială nr. 8 „Mihail Kogălniceanu” funcționează începând cu anul 1989 având la momentul înființării un număr de 1263 elevi în 35 clase, fiind amplasată în cartierul Plevna.
În cadrul școlii sunt înscriși un număr de 571 de elevi organizați în 25 de clase și 61 de membri ai personalului[20]. Școala dispune de un teren de sport care necesită lucrări de reabilitare pentru asigurarea condițiilor de siguranță pentru elevi.

În prezent, starea generală a Școlii nr. 8 este foarte bună, beneficiind în anul 2020 de o serie de investiții din partea Consiliului Local în vederea adaptării la condițiile învățământului online.

[20] siir.edu.ro

Aceste investiții au vizat implementare unui sistem de supraveghere precum și un sistem audio-video de predare în timp real.

Școala gimnazială nr. 7 „Alexandru Ioan Cuza”. Școala este înființată în anul 1970 cu scopul de a deservi o zonă mai restrânsă, având în componență un număr de 8 săli de clasă.

Începând cu anul 2011 din structura școlii face parte și Grădinița nr. 3 Dorohoi.

Școala dispune de 16 săli de clase, două laboratoare (un laborator de chimie-fizică, un laborator de informatică), un cabinet medical și teren de sport.

Școala este organizată în 8 grupe de grădiniță cu învățământ tradițional i o grupă Step by Step, 3 clase pregătitoare, 8 clase primare și 16 clase gimnaziale.

Referitor la disfuncționalități, analiza arată că la nivelul școlii sunt necesare o serie de investiții care să îmbunătățească condițiile de studiu.

În prezent, școala dispune de o curte interioară care necesită lucrări de amenajare precum și un teren de sport care nu mai oferă condiții de siguranță pentru elevi. Instalațiile școlii (electrice, termice, sanitare) necesită modernizări având în vedere durată îndelungată de la ultima modernizare. Din punct de vedere al eficienței energetice, clădirea școlii necesită anvelopare precum și înlocuirea centralei termice cu o centrală mai eficientă din punct de vedere energetic.

Școala gimnazială *„Ștefan cel Mare”*. Școala gimnazială nr. 2 ia ființă în anul 1887 funcționând în clădirea unei case particulare. Începând cu anul 1890, primăria decide construirea a două școli.

Școala nr. 2 este o unitate de învățământ cu personalitate juridică, în care erau înmatriculați un număr de 441 elevei în 14 formațiuni de studiu și un număr de 50 membri ai personalului.

Școlii nr. 2 îi sunt arondate Grădinița cu program prelungit nr. 10 precum și Grădinița cu program prelungit „Alba ca Zăpada”. Grădinița nr. 2 a fost extinsă și modernizată în cadrul unui proiect finanțat prin POR 2014-2020, în valoare de 692,530 euro.

Corpul vechi al Școlii nr. 2 precum și terenul de sport necesită lucrări de abilitare. În plus, a fost identificată nevoia unor locuri de parcare precum și reparația infrastructurii de acces (trotuare). O problemă specifică, identificată la momentul elaborării acestei strategii, o reprezintă dificultatea accesului la învățământul online, dat

de indisponibilitatea mijloacelor tehnice pentru 85% dintre elevi.

Liceul Regina Maria. Instituția ia ființă în anul 1921 sub titulatura *Școala secundară de fete* în urma interesului manifestat la Dorohoi pentru înființarea învățământului secundar pentru fete.

Funcționează până în 1924 ca școala particulară, ulterior trecând în proprietatea statului, primind denumirea *Regina Maria.* Începând cu anul 1978 clasele de liceu se mută în actuala clădire în care funcționează și în prezent, de pe Bulevardul Victoriei.
Este dotat cu 3 laboratoare de informatică, laboratoare de chimice fizică precum și laboratoare tehnologice, modernizate de-a lungul timpului. Școala dispune de încălzire centralizat necesitând lucrări de reabilitare.

În cadrul liceului învață un număr de 964 de elevi la profilurile și specializările: liceu teoretic – profil real și uman, științe ale naturii, filologie, științe sociale, liceu tehnologic (economic, coafor stilist, comerț, electromecanic).

În prezent, școala deține cinci copuri de clădire din care:

- Sala de sport nu este funcțională din cauza degradării accentuate a tencuielilor și a pardoselii, fiind necesare ample lucrări de reabilitare;
- Cantina necesită reamenajare;
- Corpurile A, B și C necesită înlocuirea șarpantelor, reabilitarea instalațiilor termice și electrice, lucrări interioare precum și dotarea cu mobilier.

Colegiul Național „Grigore Ghica Vv.”. Colegiul Național „Grigore Ghica” este înființat în 1879 sub forma unei școli gimnaziale. În 1883 primește numele de Grigore Ghica. În anul școlar 1923-1934 gimnaziul devine liceu, elevii având astfel posibilitatea de a-și continua studiile în Dorohoi.

De-a lungul timpului își schimbă organizarea până în 1976 când devine liceu de matematică-123liceul redevine Liceul Teoretic „Grigore Ghica Vv.”.

În anul școlar 2019-2020 erau înmatriculați la cursurile colegiului un număr de 779 elevi în 27 clase. În ceea ce privește personalul, în același an școlar, erau 52 de profesori, 6 membri ai personalului didactic auxiliar, respectiv 9 angajați fără statut didactic.

În ceea ce privește dotarea, colegiul dispune de 30 săli de clase, 5 cabinete, 5 laboratoare, 2 săli de sport, 2 terenuri de educație fizică și sport. Toate cabinetele și laboratoarele dispun de dotări

corespunzătoare pentru asigurarea unui învățământ modern.

Seminarul Teologic *„Sfântul Ioan Iacob”.* Seminarul Teologic este înființat în anul 1923 la inițiativa preotului Dumitru Furtună, renumit profesor, folclorist și etnograf.

Seminarul a funcționat până în anul 1933 în „Școala de la Răscruci” pentru că asigura școlarizarea copiilor orfani de război și oferea burse elevilor din Basarabia și Bucovina. Începând cu anul 1933 seminarul își închide activitatea pe fondul lipsei fondurilor.

Seminarul își reîncepe activitatea în anul 1993, în 1996 își schimbă denumirea, denumire valabilă până în prezent. În cadrul seminarului funcționează Grădinița nr. 4 și 6.
Seminarul are două specializări: Teologie Pastorală și Filologie Bilingv.

Școala profesională specială *„Ion Pillat”.* Școala profesională specială Ion Pillat este o unitate de învățământ special pentru elevi cu deficiențe mintale înființată în anul 1975. Unitatea dispune de internat și cantină proprie.

Școala profesională funcționează cu trei niveluri de studiu: învățământ primar special (clasa pregătitoare IV), învățământ gimnazial special (clasele V-VIII), învățământ profesional și tehnic (domeniile industrie textilă și pielărie, construcții, instalații și lucrări publice, tâmplărie și mecanică).

Sunt școlarizați un număr de 192 elevi în 20 de clase.

DOTĂRI

Referitor la accesibilitatea PC-urilor, raportul elev/PC din dotarea unităților de învățământ arată că în municipiul Dorohoi, raportul elev/PC are în anul 2019, o valoare de 11,6, ceea ce înseamnă că la un calculator au acces 11,6 elevi. Această valoare este atât sub media națională de 8,8 cât și sub media regională (9,6) dar similară mediei județului Botoșani (11,6).

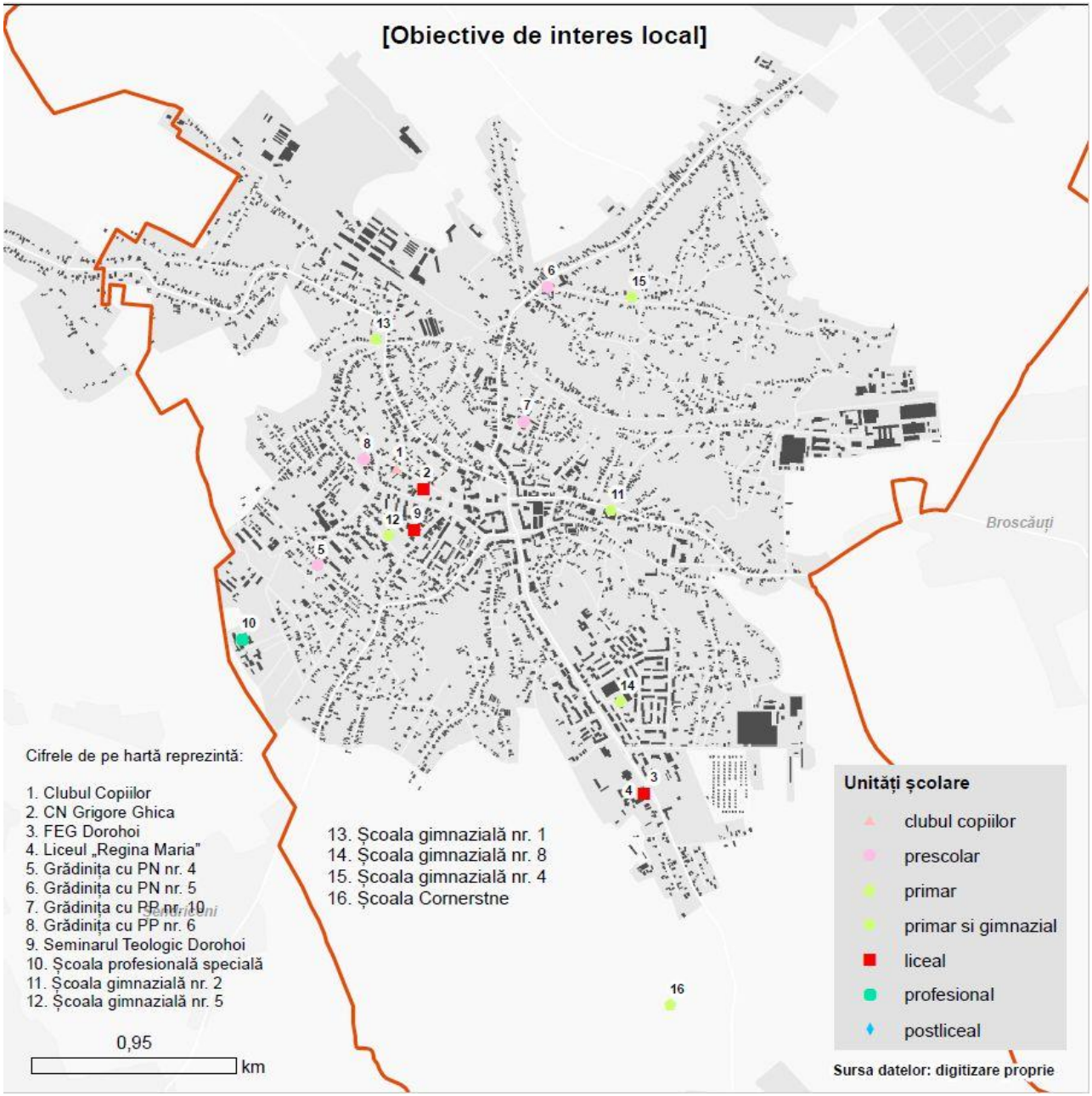
[Obiective de interes local]
Broscăuți
Cifrele de pe hartă reprezintă:
1. Clubul Copiilor
2. CN Grigore Ghica
3. FEG Dorohoi
4. Liceul „Regina Maria"
5. Grădinița cu PN nr. 4
6. Grădinița cu PN nr. 5
7. Grădinița cu PP nr. 10
8. Grădinița cu PP nr. 6
9. Seminarul Teologic Dorohoi
10. Școala profesională specială
11. Școala gimnazială nr. 2
12. Școala gimnazială nr. 5
13. Școala gimnazială nr. 1
14. Școala gimnazială nr. 8
15. Școala gimnazială nr. 4
16. Școala Cornerstne
0,95
km
Unități școlare
clubul copiilor
prescolar
primar
primar si gimnazial
liceal
profesional
postliceal
Sursa datelor: digitizare proprie

Accesibilitatea PC-urilor, în unitățile de învățământ, din municipiul Dorohoi, în anul 2019

Indicator	Municipiul Dorohoi	Județul Botoșani	Regiunea Nord-Est	România
Nr. de PC-uri din unitățile de învățământ (total)	481	5.534	63.519	400.794
Raport elev/PC	11,6	11,6	9,6	8,8

Sursa: INS, Calcule proprii

Accesibilitatea terenurilor de sport în unitățile de învățământ, din municipiul Dorohoi, în anul 2019

Indicator	Municipiul Dorohoi	Județul Botoșani	Regiunea Nord-Est	România
Nr. terenuri de spor din unitățile de învățământ (total)	10	99	858	5.577
Raport unități de învățământ/teren de sport	1,5	1,4	1,3	1,3

Sursa: INS, Calcule proprii

Accesibilitatea sălilor de sport în unitățile de învățământ, din municipiul Dorohoi, în anul 2019

Indicator	Municipiul Dorohoi	Județul Botoșani	Regiunea Nord-Est	România
Nr. terenuri de spor din unitățile de învățământ (total)	11	59	692	4.851
Raport școli/săli de gimnastică	1,4	2,3	1,6	1,4

Sursa: INS, Calcule proprii

PROMOVABILITATE

Conform datelor disponibile[21], privind promovabilitatea la examenul de bacalaureat, în anul 2020, media promovabilității în municipiul Dorohoi a fost de 73,3%, cu 7,8% mai mult față de media județului Botoșani (68%).

Comparativ cu anul școlar 2018-2019, media promovabilității din municipiul Dorohoi, aferentă anului școlar 2019-2020, este în scădere cu 12,3% față de media anului școlar 2018-2019.

În ceea ce privește evoluția indicatorului referitor la promovabilitate, media multianuală a promovabilității în intervalul 2014-2020, în municipiul Dorohoi este de 81,9%, cu 4,6% mai mult față de media înregistrată în același interval de timp în județul Botoșani (78,3%).

Promovabilitatea la examenul de Bacalaureat, în municipiul Dorohoi, în intervalul 2014-2020

Promovabilitate	2014	2015	2016	2017	2018	2019	2020*
Județul Botoșani (%)	75,6	80,9	81,8	82,5	79	80,6	68
Municipiul Dorohoi (%)	82,1	82,9	83,9	81,8	85,7	83,6	73,3

Sursa: Ministerul Educației, data.gov.ro , Calcule proprii

[21] data.gov.ro/

ANALIZA SWOT – INFRASTRUCTURĂ EDUCAȚIONALĂ ȘI SERVICIILE ASOCIATE

PUNCTE TARI	PUNCTE SLABE
▪ Existența unui număr de 19 unități școlare, din care 7 grădinițe, și 13 unități de învățământ primar, gimnazial și liceal; ▪ Existența unui Colegiu Național; ▪ Ofertă școlară diversificată; ▪ Programe de mobilitate europeană de tip Erasmus+; ▪ Grad ridicat de modernizare a clădirilor; ▪ Promovabilitate ridicată la examenul de Bacalaureat (media intervalului 2014-2020), 81,9%, valoare superioară mediei înregistrate în același interval de timp în județul Botoșani (78,3%); ▪ Activitate proactivă a administrației publice locale în domeniul dezvoltării infrastructurii educaționale; ▪ Transport școlar gratuit.	▪ Scăderea populației școlare cu 8,5% față de anul 2014; ▪ Finanțarea per/capita; ▪ Lipsa unor posibilități de petrecere a timpului liber; ▪ Raport elevi/săli de clasă în cazul învățământului preșcolar indică o depășire a valorile impuse de Legea Educației Naționale, în 2019 înregistrându-se o valoare de 24 copii/sală de clasă față de 10-20 copii/sală de clasă; ▪ Scăderea efectivelor corpului didactic; ▪ Mobilier școlar învechit; ▪ Slaba atractivitate a învățământului profesional;
OPORTUNITĂȚI	**AMENINȚĂRI**
▪ Dezvoltarea învățământului profesional; ▪ Dezvoltarea unor parteneriate între instituțiile publice, mediu de afaceri și furnizorii de servicii sociale; ▪ Crearea parteneriatelor naționale și internaționale de schimb de bune practici educaționale; ▪ Finanțări comunitare de dezvoltare a resursei umane; ▪ Atragerea elevilor din zonele limitrofe.	▪ Scăderea natalității; ▪ Creșterea abandonului școlar; ▪ Scăderea calității procesului educațional; ▪ Creșterea părăsirii timpurii a școlii; ▪ Scăderea interesului de părăsire a învățământului preuniversitare de către cadrele didactice bine pregătite; ▪ Migrația externă; ▪ Necorelarea ofertei educaționale cu cerințele pieței; ▪ Creșterea ponderii elevilor cu nivel scăzut de pregătire școlară.

6. DEZVOLTARE ECONOMICĂ LOCALĂ ȘI FORȚĂ DE MUNCĂ



STRUCTURA ECONOMIEI JUDEȚENE

Analizele realizate în cadrul acestui capitol au fost realizate pe baza datelor disponibile privind firmele active în cadrul platformei guvernamentale data.gov.ro. furnizate de instituțiile relevante (ONRC și Ministerul Finanțelor).

La finalul anului 2020, în municipiul Dorohoi erau înregistrați un număr de 1.384 de agenți economici, în creștere cu 62,5% față de nivelul anului 2014 când în municipiul Dorohoi erau înregistrați 852 de agenți economici.[22]

În intervalul 2014-2020 se înregistrează o creștere atât a firmelor cu personalitate juridică (+79%) cât și a persoanelor fizice care întreprind activități și sunt supuse impozitării (+47,3%). Evoluția ponderilor persoanelor fizice și juridice din total agenților economici indică o scădere a ponderilor ocupate de persoanele fizice, de la 41,2% în 2014 la 37,4% în anul 2020.

STRUCTURA ECONOMIEI LOCALE

Înregistrările de noi firme din municipiul Dorohoi sunt peste media județului Botoșani, anii 2018 și 2019 marcând o creștere cu 81% respectiv 57,9% a numărului de firme apărute, excepție făcând anul 2020, an marcat de criza sanitară.

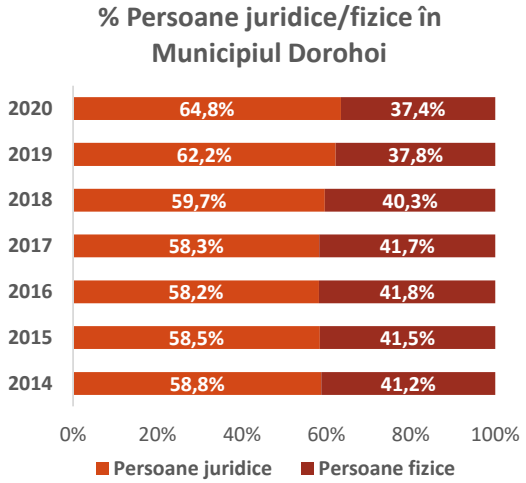

Sursa datelor: ONRC, Calcule proprii

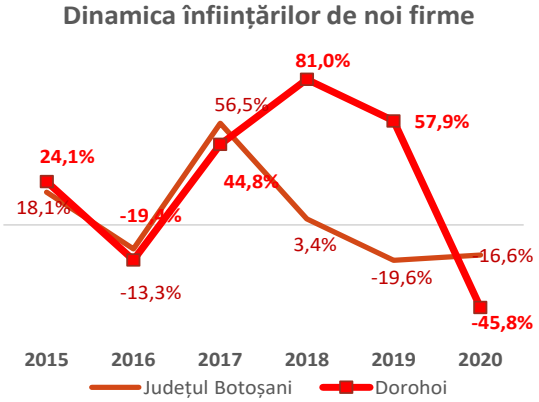

Sursa datelor: ONRC, Calcule pr proprii

[22] https://data.gov.ro/organization/onrc

Distribuția numărului agenților economici din municipiul Dorohoi, după domeniul de activitate, la finalul anului 2020, arată dominanța a trei sectoare economice ***comerț* (34,2%), *industria prelucrătoare* (12,2%)** și ***transporturi* (12%).** Cumulat, cele trei domenii însumează 58% din numărul de agenți economici care își desfășoară activitatea în municipiul Dorohoi.

Cele mai însemnate creșteri de noi firme, se înregistrează în ***activitățile de spectacole, culturale și recreative*** (200%) de la 5 firme în 2015 la 15 firme în 2020. Creșteri cu peste 170% se înregistrează și în cazul ***altor activități de servicii.***

Cea mai redusă dinamică este consemnată în cazul ***intermedierilor financiare și asigurări*** unde numărul de noi agenți economici este constant, precum și în ***agricultură*** unde dinamica este mai redusă, creșterea consemnată în intervalul 2014-2020 fiind doar de 10%.

VOLUMUL ACTIVITĂȚILOR ECONOMICE

În anul 2020, volumul total al activităților economice desfășurate în municipiul Dorohoi au avut o valoare de cca. **780 milioane lei[23]/ 161 milioane de euro** (la un curs mediu anual BNR de 1 euro=4,8371[24]) **în creștere (în lei) cu 71% față de volumul activităților înregistrate în anul 2015 (454 milioane lei/102,1 milioane euro).**

În 2020, ***sectoarele economice cu contribuția cea mai importantă*** la volumul activităților economice sunt ***comerțul*** (409,5 mil. lei), ***agricultura*** (129,9 mil. lei) și ***industria prelucrătoare*** (126 mil lei), care, cumulat ***reprezintă 85% din volumul total al activității economice a municipiului Dorohoi.***

Dominanța acestor domenii se regăsește pe toată perioada analizată. **Dominarea comerțului este constantă, fiind de peste 50%** pe toată perioada (58% în 2015 și 52,6% în 2020), urmată ***de industria prelucrătoare, care se află într-o evidentă scădere*** (23,5% în 2015 și 16,2% în 2020). **Agricultura este cel de-al treilea cel mai mare contribuitor** la economia locală, înregistrând în același timp cea mai mare dezvoltare, peste 300% (de la 6,7% în 2015 la aproape 17% în 2020).

Cele mai însemnate creșteri, în intervalul 2015-2020 se înregistrează în ***domeniul sănătății și asistenței sociale*** (391,7%, de la 0,9 milioane lei în 2014 la 4,4 milioane lei) și în ***alte activități de servicii*** (338%).

[23] Conform bilanțurilor disponibile public pe https://mfinante.gov.ro/ i

[24] https://www.cursbnr.ro/curs-valutar-mediu

Numărul de firme active, pe domenii de activitate, în Municipiul Dorohoi

Domeniu de activitate Secțiune CAEN (rev. 2)	2015	2016	2017	2018	2019	2020	2015-2020%
A - Agricultură, silvicultură și pescuit	20	24	24	23	24	22	*10,0*
B - Industria extractivă	3	2	1	1	2	2	*-33,3*
C - Industria prelucrătoare	37	33	43	48	59	61	*64,9*
E - Distribuția apei; salubritate, gestionarea deșeurilor, activități de decontaminare	2	2	2	2	2	2	*0,0*
F - Construcții	25	26	30	34	46	44	*76,0*
G - Comerț cu ridicata și cu amănuntul; repararea autovehiculelor și motocicletelor	155	152	164	179	182	171	*10,3*
H - Transport și depozitare	28	30	42	52	60	60	*114,3*
I - Hoteluri și restaurante	22	20	24	25	26	27	*22,7*
J - Informații și comunicații	8	10	12	12	15	12	*50,0*
K - Intermedieri financiare și asigurări	5	7	7	7	7	5	*0,0*
L - Tranzacții imobiliare	5	5	5	8	9	7	*40,0*
M - Activități profesionale, științifice și tehnice	12	13	17	18	25	23	*91,7*
N - Activități de servicii administrative și activități de servicii suport	4	4	4	5	9	6	*50,0*
P - Învățământ	4	4	4	6	9	8	*100,0*
Q - Sănătate și asistență socială	8	10	12	12	16	16	*100,0*
R - Activități de spectacole, culturale și recreative	5	7	11	10	15	15	*200,0*
S - Alte activități de servicii	7	9	10	12	19	19	*171,4*
TOTAL	**350**	**358**	**412**	**454**	**525**	**500**	***42,9***

Sursa datelor: Ministerul Finanțelor (https://mfinante.gov.ro/)

Cele mai mari valori ale cifrei de afaceri, pe domenii, se înregistrează în ***comerț*** (409,5 mil. lei), în creștere cu 55,8% față de anul 2015. Comerțul reprezenta în anul 2020 aproximativ 54% din economia municipiului Dorohoi.

Cel de-al doilea domeniu, ca importanță în economia municipiului Dorohoi, înregistrată în anul 2020, este ***agricultura și silvicultura*****.** Aici volumul activității economice a fost de 129,9 milioane lei, în creștere cu 325,4% față de anul 2015. Agricultura a reprezentat domeniul cu cea de-a doua creștere în perioada 2015-2020, după domeniul ***altor activități de servicii.*** În cifre, domeniul agriculturii a crescut de la 30,5 milioane lei în anul 2015 la aproape 130 milioane de lei la finalul anului 2020.

Cel de-al treilea domeniu ca importanță în economia locală a municipiului Dorohoi este cel al ***industriei prelucrătoare.*** La finalul anului 2020, firmele care activau în acest domeniu au raportat o cifră de afaceri de 126 milioane de lei, în creștere cu 18% față de anul 2015 și în scădere cu aproximativ 10% față de anul 2019. Având în vedere contextul sanitar al anului 2020 această scădere este cauzată de restricțiile impuse în această perioadă care au afectat, cu precădere industria prelucrătoare atât la nivel național cât și internațional.

Referitor la impactul economic asupra economiei locale a municipiului Dorohoi, cauzat de situația sanitară din anul 2020 analiza datelor referitoare la cifra de afaceri arată că aproape jumătate din domeniile economice au suferit scăderi în volumul activității economice. Cele mai însemnate scăderi s-au înregistrat în domeniile care depindeau de libera circulație a persoanelor precum **tranzacțiile imobiliare** ***(-72%***), ***activitățile de spectacole, culturale și recreative (-41,3%), HoReCa (-40%).*** Cu toate acestea au existat și domenii care au cunoscut creșteri semnificative ale volumului activității economice: ***construcții (75,1%), industria extractivă (45,7%), agricultura (29,5%).***

La polul opus, cele mai reduse valori ale cifrei de afaceri s-au înregistrat în domenii precum ***activități de servicii administrative, intermedieri financiare și asigurări*** și ***informații și comunicații.***

Cifra de afaceri (mil. lei) pe domenii de activitate, în Municipiul Dorohoi

Domeniu de activitate Secțiune CAEN (rev. 2)	2015	2016	2017	2018	2019	2020	2015-2020%
A - Agricultură, silvicultură și pescuit	30,5	32,3	41,2	50,6	100,3	129,9	*325,4*
B - Industria extractivă	3,7	2,5	2,4	2,0	5,0	7,3	*98,6*
C - Industria prelucrătoare	106,8	115,5	118,0	132,3	139,5	126,0	*18,0*
E - Distribuția apei; salubritate, gestionarea deșeurilor, activități de decontaminare	4,6	5,3	6,1	5,1	5,3	6,1	*33,4*
F - Construcții	14,9	25,9	11,7	14,5	25,5	44,7	*200,5*
G - Comerț cu ridicata și cu amănuntul; repararea autovehiculelor și motocicletelor	262,8	273,9	341,4	357,4	397,5	409,5	*55,8*
H - Transport și depozitare	9,3	11,7	10,8	13,9	16,2	20,6	*122,3*
I - Hoteluri și restaurante	13,4	12,1	17,8	21,0	27,2	16,1	*20,3*
J - Informații și comunicații	1,7	1,8	2,4	3,1	2,6	1,5	*-11,0*
K - Intermedieri financiare și asigurări	0,6	0,9	0,9	1,0	1,5	1,2	*94,5*
L - Tranzacții imobiliare	0,5	0,5	0,5	0,9	1,5	0,4	*-23,1*
M - Activități profesionale, științifice și tehnice	1,2	1,2	1,8	2,8	2,9	3,3	*174,1*
N - Activități de servicii administrative și activități de servicii suport	0,8	1,1	0,6	1,0	1,3	0,8	*-2,8*
P - Învățământ	0,3	0,5	0,6	0,7	1,1	1,2	*266,7*
Q - Sănătate și asistență socială	0,9	1,2	1,5	2,7	3,4	4,4	*391,7*
R - Activități de spectacole, culturale și recreative	1,7	3,5	5,7	6,6	7,6	4,5	*160,9*
S - Alte activități de servicii	0,3	0,6	0,8	1,0	1,1	1,3	*338,0*
TOTAL	**454,0**	**490,4**	**564,4**	**616,4**	**739,5**	**778,8**	***71,5***

Sursa datelor: ONRC, datagov.ro

Cele mai mari valori ale cifrei medii de afaceri pe domenii, în anul 2020, se înregistrează în ***agricultură*** (5,9 mil. lei), în creștere cu 286,8% față de anul 2015, .

Cel de-al doilea domeniu, după cifra medie de afaceri, este ***industria extractivă*** unde, cifra medie de afaceri înregistrată la finalul anului 2019 a fost de 3,65 milioane lei, în creștere față de anul 2015 cu 197,9%.

Firmele care activează în domeniul comerțului au o cifră medie de afaceri de aproximativ 2,4 milioane de lei, în creștere cu 41,2% față de anul 2015 a volumului activității economice.

Cele mai mici valori ale cifrei de afaceri medii se înregistrează în domeniul ***altor activități de servicii*** unde valoarea medie a cifrei de afaceri este de 70 mii de lei.

Referitor la dinamica activităților economice din municipiul Dorohoi în perioada 2015-2020 cele mai mari creșteri ale volumului activităților economice au fost consemnate în domeniul agriculturii, unde valoarea cifrei medii de afaceri a crescut cu 286,8%, de la 1,53 milioane lei în anul 2015 la 5,9 milioane lei în 2020.

Alte domenii care au cunoscut creșteri ale activității economice sunt domeniile legate de ***industria extractivă (197,9%), sănătate și asistență socială (145,8%), învățământ (83,4%) precum și construcțiile (70,8%).***

Domeniile care au înregistrat contracții ale volumului activității economice, caracterizate prin cifra medie de afaceri, în perioada 2015-2020, în municipiul Dorohoi sunt: ***tranzacțiile imobiliare (--45,1%), informații și comunicații (-40,7%), activitățile administrative (-9,7%) și industria prelucrătoare (-7,4%).***

Domeniile în care se înregistrează cele mai multe declarări de inactivitate fiscală, în perioada 2014-2019, sunt ***comerțul (37,9%), transporturile (11,2%), construcțiile (10,6%) și industria prelucrătoare (6,2%), care reprezintă 65,8% din total activităților economice***[25]***.***

[25] https://www.anaf.ro/inactivi/ Registrul contribuabililor inactivi sau reactivați

Evoluția cifrei medii de afaceri (mil. lei), pe domenii de activitate, în municipiul Dorohoi

Domeniu de activitate Secțiune CAEN (rev. 2)	2015	2016	2017	2018	2019	2020	2015-2020%
A - Agricultură, silvicultură și pescuit	1,53	1,35	1,72	2,20	4,18	5,90	*286,8*
B - Industria extractivă	1,23	1,27	2,40	1,99	2,51	3,65	*197,9*
C - Industria prelucrătoare	2,89	3,50	2,74	2,76	2,36	2,07	*-28,5*
E - Distribuția apei; salubritate, gestionarea deșeurilor, activități de decontaminare	2,30	2,64	3,05	2,56	2,66	3,07	*33,4*
F - Construcții	0,59	1,00	0,39	0,43	0,55	1,02	*70,8*
G - Comerț cu ridicata și cu amănuntul; repararea autovehiculelor și motocicletelor	1,70	1,80	2,08	2,00	2,18	2,39	*41,2*
H - Transport și depozitare	0,33	0,39	0,26	0,27	0,27	0,34	*3,8*
I - Hoteluri și restaurante	0,61	0,60	0,74	0,84	1,05	0,60	*-2,0*
J - Informații și comunicații	0,21	0,18	0,20	0,26	0,17	0,13	*-40,7*
K - Intermedieri financiare și asigurări	0,13	0,13	0,13	0,14	0,22	0,25	*94,5*
L - Tranzacții imobiliare	0,11	0,09	0,11	0,12	0,16	0,06	*-45,1*
M - Activități profesionale, științifice și tehnice	0,10	0,09	0,11	0,15	0,12	0,14	*43,0*
N - Activități de servicii administrative și activități de servicii suport	0,21	0,28	0,16	0,20	0,14	0,13	*-35,2*
P - Învățământ	0,08	0,14	0,16	0,12	0,12	0,14	*83,4*
Q - Sănătate și asistență socială	0,11	0,12	0,13	0,23	0,21	0,27	*145,8*
R - Activități de spectacole, culturale și recreative	0,34	0,50	0,52	0,66	0,51	0,30	*-13,0*
S - Alte activități de servicii	0,04	0,07	0,08	0,08	0,06	0,07	*61,4*
TOTAL	**1,30**	**1,37**	**1,37**	**1,36**	**1,41**	**1,56**	***20,1***

Sursa datelor: ONRC, datagov.ro

Ponderea cifrei de afaceri (%), pe domenii de activitate, în municipiul Dorohoi

Domeniu de activitate Secțiune CAEN (rev. 2)	2015	2016	2017	2018	2019	2020	2015-2020%
A - Agricultură, silvicultură și pescuit	6,72	6,58	7,30	8,20	13,57	16,68	*148,04*
B - Industria extractivă	0,81	0,52	0,43	0,32	0,68	0,94	*15,79*
C - Industria prelucrătoare	23,52	23,55	20,90	21,46	18,86	16,18	*-31,23*
E - Distribuția apei; salubritate, gestionarea deșeurilor, activități de decontaminare	1,01	1,08	1,08	0,83	0,72	0,79	*-22,23*
F - Construcții	3,27	5,28	2,07	2,35	3,45	5,74	*75,21*
G - Comerț cu ridicata și cu amănuntul; repararea autovehiculelor și motocicletelor	57,88	55,84	60,48	57,98	53,75	52,58	*-9,15*
H - Transport și depozitare	2,04	2,38	1,92	2,25	2,19	2,65	*29,62*
I - Hoteluri și restaurante	2,94	2,46	3,16	3,40	3,68	2,07	*-29,87*
J - Informații și comunicații	0,38	0,37	0,43	0,51	0,35	0,20	*-48,12*
K - Intermedieri financiare și asigurări	0,14	0,19	0,16	0,15	0,20	0,16	*13,41*
L - Tranzacții imobiliare	0,12	0,09	0,09	0,15	0,20	0,05	*-55,18*
M - Activități profesionale, științifice și tehnice	0,27	0,24	0,32	0,45	0,39	0,43	*59,82*
N - Activități de servicii administrative și activități de servicii suport	0,18	0,23	0,11	0,16	0,17	0,10	*-43,33*
P - Învățământ	0,07	0,11	0,11	0,12	0,15	0,15	*113,79*
Q - Sănătate și asistență socială	0,20	0,24	0,27	0,44	0,45	0,56	*186,65*
R - Activități de spectacole, culturale și recreative	0,38	0,71	1,02	1,07	1,03	0,57	*52,13*
S - Alte activități de servicii	0,07	0,13	0,14	0,16	0,15	0,17	*155,35*
TOTAL	**100,0**	**100,0**	**100,0**	**100,0**	**100,0**	**100,0**	

Sursa datelor: ONRC, datagov.ro

Referitor la importanța domeniilor economice, în municipiul Dorohoi, comerțul continuă să reprezinte principalul domeniu cu 52,6% din cifra de afaceri înregistrată în anul 2020, urmat de agricultură cu 16,7% și industria prelucrătoare.

FORȚA DE MUNCĂ

Principalele surse de date referitoare la forța de muncă le-au constituit datele prezentate în bilanțurile disponibile pe site-ul Ministerului Finanțelor Publice precum și datele disponibile pe site-ul Institutului Național de Statistică. Există o serie de diferențe de raportare între cele două surse de date, fapt pentru care analiza forței de muncă se va realiza cu datele INS.

La sfârșitul anului 2019, Municipiul Dorohoi înregistra un număr de aproximativ 5.392 de salariați, în creștere cu 17,6% față de anul 2010 (4.584 salariați)[26]. Tendința observată la nivelul municipiului Dorohoi este apropiată atât tendinței naționale și județene (18%) dar superioară tendinței regionale (16,8%).

Referitor la numărul de șomeri, la finalul anului 2020, în municipiul Dorohoi figurau 345 de șomeri indemnizați. Numărul de șomeri din 2020 este cu 39% mai mare față de cel din 2019. Acest lucru este cauzat de criza sanitară din anul 2020 care a determinat închiderea multor firme și trimiterea angajaților în șomaj și șomaj tehnic. În ciuda acestui fapt, numărul de șomeri din municipiul Dorohoi, în perioada 2015-2019 scăzuse cu aproximativ 34%.

Evoluția numărului de șomeri înregistrați la finalul anului, în perioada 2015-2020

	2015	2016	2017	2018	2019	2020	2015-2019%	2019-2020%
Județul Botoșani	7.205,0	7.994,0	4.919,0	4.206,0	3.571,0	4.007,0	*-50,4*	*12,2*
Municipiul Dorohoi	373,0	371,0	250,0	251,0	248,0	345,0	*-33,5*	*39,1*
%șomerilor din oraș din total județ	5,2	4,6	5,1	6,0	6,9	8,6	*34,1*	*24,0*

Sursa datelor: ONRC, data.gov.ro

[26] FOM104D – http://statistici.insse.ro

În ceea ce privește distribuția angajaților pe sectoare economice, la finele anului 2020 aproximativ 35% din forța de muncă activă a municipiului Dorohoi este implicată în domeniul comerțului, totodată comerțul fiind și domeniul care a cunoscut creșteri ale efectivelor pe toată perioada 2015-2020 Aceste creșteri sunt datorate și creșterii prezenței complexelor comerciale din ultimii ani.

Al doilea domeniu economic ca importanță., după numărul de angajați, din municipiul Dorohoi este ***industria prelucrătoare*** unde activează 34,2% din forța de muncă. În ciuda importanței domeniul industrial, acest sector cunoaște o scădere de la an, în perioada 2015-2020, a numărului de angajați cu 23%.

Cel de-al treilea domeniu, după numărul de angajați, este reprezentat de domeniul HoReCa (***hoteluri și restaurante)*** unde activează 5,5% din forța de muncă a municipiului Dorohoi.

Așadar, în cadrul celor trei domenii economice activează aproximativ 75% din forța de muncă a municipiului Dorohoi.

Referitor la evoluția domeniilor economice, în perioada 2015-2020, ca număr de angajați, se remarcă creșteri ale unor domenii precum ***activități de servicii administrative*****,** care cunosc creșteri ale efectivelor de salariați cu 225%, *învățământ* cu 177%, *activitățile profesionale și științifice* cu 150%. Alte domenii economice care au înregistrat creșteri semnificative sunt *sănătatea și asistența socială* 106%, construcțiile – 98% și transporturile. Creșterile înregistrate în această perioadă de aceste domenii sunt datorate numărul redus de angajați care activau inițial în aceste domenii care, în perioada analizată, își dublează sau chiar triplează efectivele de salariați.

La polul opus se află domeniile care înregistrează scăderi ale efectivelor de salariați, domenii economice precum ***intermedierile financiare și asigurări*** care pierd aproximativ 71% din salariați, ***Informații și comunicații*** (-38%) precum și ***distribuția apei, salubritate, gestionarea deșeurilor*** **(-34,4%).**

Ponderea numărului de angajați (%), pe domenii de activitate, în municipiul Dorohoi

Domeniu de activitate Secțiune CAEN (rev. 2)	2015	2016	2017	2018	2019	2020	2015-2020%
A - Agricultură, silvicultură și pescuit	3,87	4,33	4,32	4,58	4,38	4,34	*437,0*
B - Industria extractivă	0,81	0,60	0,43	0,40	0,61	0,61	*-98,6*
C - Industria prelucrătoare	44,46	42,46	38,35	36,97	35,03	34,20	*712,8*
E - Distribuția apei; salubritate, gestionarea deșeurilor, activități de decontaminare	4,21	4,13	4,22	3,25	2,78	2,76	*-28,8*
F - Construcții	3,87	4,33	3,43	4,08	5,34	7,67	*-76,0*
G - Comerț cu ridicata și cu amănuntul; repararea autovehiculelor și motocicletelor	31,91	32,98	35,18	34,68	35,00	34,87	*1626,6*
H - Transport și depozitare	2,02	1,96	3,33	3,52	3,58	3,97	*-14,6*
I - Hoteluri și restaurante	4,64	4,33	5,78	6,94	7,04	5,48	*675,4*
J - Informații și comunicații	0,71	0,80	0,83	0,86	1,02	0,44	*-45,9*
K - Intermedieri financiare și asigurări	0,81	1,00	0,43	0,37	0,32	0,24	*133,1*
L - Tranzacții imobiliare	0,10	0,10	0,10	0,13	0,19	0,10	*-70,0*
M - Activități profesionale, științifice și tehnice	0,34	0,30	0,43	0,63	0,90	0,84	*524,4*
N - Activități de servicii administrative și activități de servicii suport	0,13	0,17	0,20	0,37	0,42	0,44	*44,3*
P - Învățământ	0,30	0,43	0,56	0,66	0,80	0,84	*56,1*
Q - Sănătate și asistență socială	0,54	0,63	0,69	0,83	0,86	1,11	*37,4*
R - Activități de spectacole, culturale și recreative	0,81	0,97	1,12	1,13	1,09	1,04	*121,2*
S - Alte activități de servicii	0,47	0,50	0,59	0,60	0,64	1,08	*-98,9*
TOTAL	**100,00**	**100,00**	**100,00**	**100,00**	**100,00**	**100,00**	

Sursa datelor: ONRC, datagov.ro

Productivitatea

Productivitatea activității economice reprezintă valoarea adăugată brută (diferența dintre valoarea producției și consumul intermediar). Indisponibilitatea acestor date la nivel de oraș face ca analiza productivității să se realizeze pe datele referitoare la cifra de afaceri și a profitului net, cumulat pe domeniile economice. Aceste informații acoperă doar economia „supraterană".

În anul 2020 cele mai importante valori ale volumului de activitate au fost generate de ***comerț*** (409,5 milioane de lei), ***agricultură*** (129,9 milioane lei) și ***industria prelucrătoare*** (126 milioane lei).

Aceleași ierarhii se regăsesc și în cazul profitului net, în anul 2020, cele mai profitabile domenii din cadrul economiei municipiului Dorohoi au fost ***comerțul*** (26,3 milioane lei), ***industria prelucrătoare*** (8,2 milioane lei) și ***agricultura*** (7,5 milioane lei).

Pentru a avea o imagine asupra efectelor cauzate economiei locale de situația sanitară din anul 2020, analiza productivității s-a realizat pentru două intervale (2015-2019 respectiv 2019-2020).

În perioada 2015-2019 principalele domenii profitabile erau reprezentate de domeniul distribuției apei și salubrității, industria extractivă, sănătatea și serviciile de asistență socială, agricultura și comerțul.

Cele mai importante scăderi ale productivității se înregistrează în domeniul ***activităților de servicii administrative și a tranzacțiilor imobiliare***. În cazul serviciilor administrative, scăderea cifrei de afaceri medii/salariat fiind de 52,6% în intervalul 2015-2019 respectiv -37% în intervalul 2019-2020.

Cea mai semnificativă creștere în perioada 2019-2020 se înregistrează în ***domeniul informațiilor și telecomunicațiilor***, unde valorile productivității sunt cele mai ridicate. Astfel, valoarea profitului net/pe salariat crește cu aproape 400% în intervalul 2019-2020 față de scăderea de 66,4% din intervalul precedent, 2015-2019. Așadar, anul 2020 a fost unul profitabil pentru acest domeniu.

O situație specială se înregistrează în ***domeniul HoReCa*** care este puternic afectat de restricțiile din anul 2020. În ciuda unei creșteri cu 28% a cifrei medii de afaceri/salariat și a profitului net/salariat cu 83% în perioada 2015-2019, anul 2020 marchează scăderi semnificative ale productivității. Scăderea înregistrată fiind de 20% în cazul cifrei medii de afaceri/salariat și a profitului mediu/salariat cu 56%.

Evoluția profitului net pe domenii de activitate, în municipiul Dorohoi

Domeniu de activitate Secțiune CAEN (rev. 2)	2015	2019	2020	2015-2019%	2019-2020%
A - Agricultură, silvicultură și pescuit	1.771.420	5.598.242	7.532.390	*216,0%*	*35%*
B - Industria extractivă	216.348	757.146	1.469.201	*250,0%*	*94%*
C - Industria prelucrătoare	3.452.327	9.209.024	8.194.402	*166,7%*	*-11%*
E - Distribuția apei; salubritate, gestionarea deșeurilor, activități de decontaminare	5.871	183.755	241.818	*3029,9%*	*32%*
F - Construcții	1.094.699	6.661.474	8.202.500	*508,5%*	*23%*
G - Comerț cu ridicata și cu amănuntul; repararea autovehiculelor și motocicletelor	11.461.298	35.324.795	26.290.685	*208,2%*	*-26%*
H - Transport și depozitare	696.874	1.986.838	4.081.909	*185,1%*	*105%*
I - Hoteluri și restaurante	1.179.609	3.437.056	1.117.430	*191,4%*	*-67%*
J - Informații și comunicații	699.487	357.796	722.448	*-48,8%*	*102%*
K - Intermedieri financiare și asigurări	377.974	712.305	841.595	*88,5%*	*18%*
L - Tranzacții imobiliare	203.002	574.809	92.126	*183,2%*	*-84%*
M - Activități profesionale, științifice și tehnice	228.876	915.535	1.276.918	*300,0%*	*39%*
N - Activități de servicii administrative și activități de servicii suport	5.220	292.399	21.244	*5501,5%*	*-93%*
P - Învățământ	80.102	165.340	196.318	*106,4%*	*19%*
Q - Sănătate și asistență socială	153.717	1.097.001	1.799.232	*613,6%*	*64%*
R - Activități de spectacole, culturale și recreative	102.456	282.292	594.504	*175,5%*	*111%*
S - Alte activități de servicii	23.998	243.270	296.856	*913,7%*	*22%*
TOTAL	**21.753.278**	**67.799.077**	**62.971.576**	***211,7%***	***-7%***

Sursa datelor: ONRC, datagov.ro

Evoluția cifrei de afaceri /salariat pe domenii de activitate, în municipiul Dorohoi

Domeniu de activitate Secțiune CAEN (rev. 2)	2015	2019	2020	2015-2019%	2019-2020%
A - Agricultură, silvicultură și pescuit	265.477	732.314	1.006.877	*175,8*	*37,5*
B - Industria extractivă	153.283	263.920	405.906	*72,2*	*53,8*
C - Industria prelucrătoare	80.843	127.394	123.862	*57,6*	*-2,8*
E - Distribuția apei; salubritate, gestionarea deșeurilor, activități de decontaminare	36.775	61.154	74.783	*66,3*	*22,3*
F - Construcții	129.265	152.753	195.944	*18,2*	*28,3*
G - Comerț cu ridicata și cu amănuntul; repararea autovehiculelor și motocicletelor	277.201	363.331	394.885	*31,1*	*8,7*
H - Transport și depozitare	154.571	144.781	174.739	*-6,3*	*20,7*
I - Hoteluri și restaurante	96.883	123.632	98.661	*27,6*	*-20,2*
J - Informații și comunicații	81.458	80.757	117.085	*-0,9*	*45,0*
K - Intermedieri financiare și asigurări	26.539	151.592	177.000	*471,2*	*16,8*
L - Tranzacții imobiliare	179.489	242.626	137.988	*35,2*	*-43,1*
M - Activități profesionale, științifice și tehnice	120.940	102.781	132.613	*-15,0*	*29,0*
N - Activități de servicii administrative și activități de servicii suport	205.860	97.606	61.566	*-52,6*	*-36,9*
P - Învățământ	35.019	44.148	46.230	*26,1*	*4,7*
Q - Sănătate și asistență socială	55.873	124.432	133.191	*122,7*	*7,0*
R - Activități de spectacole, culturale și recreative	71.420	224.289	144.277	*214,0*	*-35,7*
S - Alte activități de servicii	21.095	57.253	40.423	*171,4*	*-29,4*
TOTAL	**152.822**	**236.565**	**261.861**	***54,8***	***10,7***

Sursa datelor: ONRC, datagov.ro

Evoluția profitului net/salariat pe domenii de activitate, în municipiul Dorohoi

Domeniu de activitate Secțiune CAEN (rev. 2)	2015	2019	2020	2015-2019%	2019-2020
A - Agricultură, silvicultură și pescuit	15.404	40.863	58.391	165,3	43
B - Industria extractivă	9.015	39.850	81.622	342,1	105

C - Industria prelucrătoare	2.613	8.410	8.057	221,8	-4
E - Distribuția apei; salubritate, gestionarea deșeurilor, activități de decontaminare	47	2.112	2.949	4396,9	40
F - Construcții	9.519	39.889	35.976	319,0	-10
G - Comerț cu ridicata și cu amănuntul; repararea autovehiculelor și motocicletelor	12.090	32.290	25.353	167,1	-21
H - Transport și depozitare	11.615	17.740	34.592	52,7	95
I - Hoteluri și restaurante	8.548	15.623	6.855	82,8	-56
J - Informații și comunicații	33.309	11.181	55.573	-66,4	397
K - Intermedieri financiare și asigurări	15.749	71.231	120.228	352,3	69
L - Tranzacții imobiliare	67.667	95.802	30.709	41,6	-68
M - Activități profesionale, științifice și tehnice	22.888	32.698	51.077	42,9	56
N - Activități de servicii administrative și activități de servicii suport	1.305	22.492	1.634	1623,5	-93
P - Învățământ	8.900	6.614	7.853	-25,7	19
Q - Sănătate și asistență socială	9.607	40.630	54.522	322,9	34
R - Activități de spectacole, culturale și recreative	4.269	8.303	19.178	94,5	131
S - Alte activități de servicii	1.714	12.164	9.277	609,6	-24
TOTAL	**7.322**	**21.689**	**21.174**	**196,2**	**-2**

Sursa datelor: ONRC, datagov.ro

TOPUL FIRMELOR DIN MUNICIPIUL DOROHOI

Pe baza datelor financiare raportate de unitățile active cu sediul social în municipiul Dorohoi, s-a realizat un top al firmelor care au înregistrat în anul 2020 o cifră de afaceri mai mare de 5 milioane de lei. Din numărul total al agenților economici activi, un număr de 22 de unități au raportat o cifră de afaceri mai mare de 5 milioane de lei. În total, cei 22 de agenți economici au realizat 76,4% din cifra de afaceri (780 milioane lei) înregistrată în municipiul Dorohoi. În total, în cadrul celor 22 de agenți economici activează aproximativ 55% din numărul total al salariaților din municipiul Dorohoi.

Topul firmelor din municipiul Dorohoi, după cifra de afaceri înregistrată în anul 2020

Nr. crt.	Agent economic	CAEN	Cifra de faceri	Profit Net	Număr mediu angajați
1	PROAGRO SRL	5210	104.844.341	4.079.477	34
2	SIMI IMPEX SRL	4730	60.607.008	2.370.097	47
3	SABCO S SRL	4711	53.775.222	879.374	87
4	NORDIC ROMAR SRL	4754	49.332.656	5.738.247	202
5	MIRA COM SRL	4674	48.633.514	2.408.135	94
6	SPICUL 2 SRL	1051	46.069.236	2.859.469	234
7	SUPER SPLENDID SRL	4711	38.850.447	2.909.070	97
8	MINDO SA	2364	28.312.046	74.901	59
9	GLOBAL INVEST HOLDING SRL	4752	17.151.907	1.796.458	22
10	AST PINZARIU SRL	4120	16.828.518	1.041.210	39
11	TRANS MATEI SRL	4711	16.292.967	1.048.795	26
12	RAM SRL	1051	14.489.281	1.088.144	30
13	UNIVERSAL LUXOR SRL	4742	13.806.869	542.314	43
14	MAGISTRA FARM SRL	4773	13.716.353	588.222	28
15	AGROTRANS B.V. SRL	4730	12.583.002	859.789	17
16	CONTED SA	1413	11.922.997	1.030.764	331
17	DELTA CON SRL	4120	11.321.711	1.872.977	39
18	G & G AGRO SRL	5590	10.087.270	664.419	93
19	AGA TRANS SRL	4941	7.630.249	2.354.671	24
20	EXIMP IULIANA SRL	4742	7.066.561	564.189	11
21	SERVICII PUBLICE LOCALE SRL	3811	6.055.423	207.926	82
22	ADELIN IMPEX SRL	4719	5.784.766	306.862	5
	TOTAL		**595.162.344**	**35.285.510**	**1.644**

Sursa datelor: ONRC, datagov.ro

ANALIZA SWOT – ECONOMIE ȘI FORȚĂ DE MUNCĂ

ECONOMIE	
PUNCTE TARI	**PUNCTE SLABE**
1 Servicii	
▪ Creșterea cifrei de afaceri înregistrată în domeniul serviciilor; ▪ Servicii financiar-bancare în plină expansiune; ▪ Prezența unor lanțuri importante de magazine; ▪ Capital uman bine pregătit; ▪	▪ Slaba reprezentare a serviciilor de consultanță, a asistenței tehnice pentru inițierea unor afaceri; ▪ Slaba dezvoltare a serviciilor cu valoare adăugată ridicată; ▪ Lipsa unui parc industrial/centru de suport pentru dezvoltarea unor afaceri;
2 Industrie	
▪ Industria prelucrătoare bine dezvoltată; ▪ Tradiție industrială în domeniul prelucrării sticlei, porțelanurilor, confecțiilor și al industriei alimentare;	▪ Valori scăzute ale productivității industriale; ▪ Lipsa unui parc industrial; ▪ Existența unor zone industriale nevalorificate; ▪ Procent încă ridicat al activităților industriale care utilizează mână de lucru ieftină și cu valoare adăugată scăzută; ▪ Lipsa unei infrastructurii de transport adecvate activității industriale; ▪ Scăderea numărului de angajați în perioada 2015-2020 cu 23%;
3 Agricultură	
▪ Potențial agricol semnificativ prin predominarea solurilor de tip cernoziom; ▪ Terenurile agricole reprezintă 83,8% din fondul funciar al Municipiului Dorohoi; ▪ Condiții pentru practicarea unei agriculturi ecologice; ▪ Existența unor investitori români și străini care practică o agricultură intensivă, cu indicatori de productivitate ridicați; ▪ Sistem de siguranță alimentară reglementat; ▪ Tradiție bogată în agricultură;	▪ Slaba diversificare a culturilor agricole (predominanța culturilor cerealiere); ▪ Utilizarea substanțelor de adaos (fertilizatori, pesticide, insecticide etc) și poluarea solurilor; ▪ Lipsa unor unități de valorificare a produselor agricole; ▪ Lipsa forței de muncă; ▪ Lipsa specialiștilor în agricultură; ▪ Slaba dezvoltare a infrastructurii de irigații; ▪ Costuri ridicate ale creditării;

OPORTUNITĂȚI	AMENINȚĂRI
1 Servicii	
▪ Dezvoltarea comerțului electronic; ▪ Dezvoltarea unor servicii cu valoare adăugată mare; ▪ Digitalizarea IMM-urilor; ▪ Oportunități de finanțare prin POR NE;	▪ Cadrul legislativ instabil; ▪ Scăderea puterii de cumpărare; ▪ Migrația forței de muncă; ▪ Invadarea pieței cu produse externe, ieftine din import;
2 Industrie	
▪ Construcția unui parc industrial; ▪ Atragerea noilor industrii; ▪ Reconversia și ecologizarea zonelor industriale și repunerea în circuitul economic local; ▪ Stimularea spiritului antreprenorial în domeniul industriei; ▪ Stabilirea unor clustere economice pentru dezvoltarea sectorială a sectorului industrial.	▪ Dezvoltarea industriei de lohn; ▪ Migrația externă a forței de muncă calificate; ▪ Variația prețurilor la materiile prime; ▪ Scăderea rezilienței întreprinderilor locale în fața competiției dar și a noilor reguli în materie de eficiență energetică și decarbonizare.
3 Agricultură	
▪ Dezvoltarea unei mărci locale; ▪ Posibilități de dezvoltare a pisciculturii; ▪ Utilizarea de tehnologii moderne și inovative; ▪ Dezvoltarea unei agriculturi ecologice; ▪ Interes ridicat al consumatorilor români pentru produsele tradiționale și ecologice; ▪ Alocările financiare importante prin Politica Agricolă Comună în perioada 2021-2027; ▪ Valorificarea energetică a biomasei;	▪ Intensificarea eroziunii solurilor; ▪ Poluarea apelor freatice; ▪ Variații ale prețurilor; ▪ Schimbări climatice;

FORȚĂ DE MUNCĂ

PUNCTE TARI	PUNCTE SLABE
▪ Forță de muncă calificată; ▪ Nivel redus al șomajului; ▪ Creșterea nivelului mediu al salariului; ▪ Creșterea numărului de startup-uri;	▪ Pondere ridicată a locurilor de muncă în sectoare cu valoare adăugată redusă și salarii mici; ▪ Lipsa forței de muncă specializate; ▪ Lipsa abilităților/cunoștințelor practice, în special pentru elevii care absolvă cursurile unei unități de învățământ cu profil tehnic etc.; ▪ Migrarea forței de muncă, absolvenții cu studii superioare rămân în localitățile unde au absolvit cursurile de învățământ superior; ▪ Cultura antreprenorială slab dezvoltată;
OPORTUNITĂȚI	**AMENINȚĂRI**
▪ Dezvoltarea altor activități de producție care necesită forță de muncă specializată și cu valoarea adăugată mai ridicată; ▪ Calificarea și recalificarea forței de muncă; ▪ Atragerea forței de muncă externă prin sprijinirea inițiativei private; ▪ Dezvoltarea spiritului antreprenorial; ▪ Dezvoltarea învățământului profesional; ▪ Dezvoltarea unor parteneriate între mediul de afaceri și unitățile școlare din Municipiul Dorohoi; ▪ Dezvoltarea competențelor antreprenoriale; ▪ Dezvoltarea competențelor digitale; ▪ Atragerea forței de muncă, cu precădere în domeniul agriculturii, din localitățile adiacente Municipiului Dorohoi; ▪ Revigorarea unor meserii cu tradiție în Municipiul Dorohoi (sticlar, croitor etc);	▪ Intensificarea fenomenului de migrație a forței de muncă; ▪ Accentuarea gradului de dependență socială, cauzată de procesul de îmbătrânire demografică; ▪ Creșterea presiunii pe serviciul de asistență socială; ▪ Necorelarea ofertei educaționale cu cerințele pieței;

7. TURISM ȘI PATRIMONIU CULTURAL



Din punct de vedere cultural, municipiul Dorohoi deține un patrimoniu cultural la care se adaugă și o infrastructură culturală formată din:

***Centrul Național de Informare și Promovare Turistică*.** Misiunea CNIPT vizează promovarea municipiului Dorohoi ca valoare culturală, istorică, economică și asigurare a unei legături cu turiștii prin informarea cât mai obiectivă și completă a acestora. Centrul oferă informații referitoare la opțiunile de cazare, transport, obiective, monumente și atracții turistice precum și oferte ale operatorilor locali etc. CNIPT a fost înființat prin POR 2014-2020 Axa 5.

Muzeul de Științe ale Naturii. Clădirea în care funcționează actualul Muzeu de Științe ale naturii este construită în anul 1898 (figurând în lista monumentelor istorice din anul 2010, cod BT-11-m-B-01970 cu denumirea *Fostă prefectură, azi Muzeul de Științele Naturii.* Muzeul se află în administrarea Muzeului Județean Botoșani. Clădirea este construită în stil baroc, fiind prima din oraș care a beneficiat la momentul inaugurării de alimentare cu apă proprie. De asemenea, a fost prima clădire iluminată.

Muzeul este înființat în anul 1953 și dispune de 21 de săli de expunere (12 săli cu obiecte din sticlă-porțelan și 9 săli cu exponate de istorie naturală), 1 sală pentru expoziții temporare și alte activități, birouri, depozite și un laborator de conservare-restaurare.

Galeriile de artă contemporană adună un inventar de 651 obiecte din sticlă porțelan, realizate la fosta fabrică de sticlă din oraș, în cadrul unei tabere de creație între anii 1985-1988, folosind ca materie primă nisipul cuarțos de la Miorcani.

Patrimoniul de istorie naturală adună 285.151 de bunuri de importanță științifică din toate grupurile sistematice. Printre achizițiile cele mai importante se numără *colecția entomologică prof. Ioan Nemeș,* colecție catalogată ca fiind printre primele din țară din punct de vedere al importanței științifice, *colecția de lepidoptere exotice, farmacist Weber Wilhelm, colecția de păsări exotice (Zair-Africa) profesor Rang Cătălin.*

Muzeul memorial „George Enescu"

Casa memorială „George Enescu" este situată pe str. George Enescu nr. 81 și funcționează în fosta casă a tatălui lui George Enescu. Casa a fost construită în anul 1881, în stil moldovenesc și în care a locuit Costache Enescu între anii 1910-1919 fiind păstrată de George Enescu ca loc de odihnă și creație. În camera sa de lucru, care se păstrează și astăzi, George Enescu a compus Cvartetul de coarde op. 30 și Simfonia a-III-a. În 1957, la doi ani de la moartea lui George Enescu, un grup de

intelectuali din Dorohoi a reușit să transforme casa în muzeu.

Fondul muzeal cuprinde un inventar de 1.200 de piese, obiecte originale de mobilier și îmbrăcăminte, fotografii, afișe, programe lucrări de pictură etc, toate acestea oferind informații despre viața și activitatea marelui compozitor.
Muzeul a fost reorganizat în 2005, an care a marcat 50 de ani de la moartea marelui compozitor. A fost amenajat un salon muzical în care au loc periodic concerte și recitaluri care să amintească de perioada în care era locuită de George Enescu.

Primăria veche a municipiului Dorohoi este un moment de arhitectură cu o deosebită valoare locală (BT-II-m-B-01975). Prima piatră de temelie este pusă în 25.VII.1903 de către Inginio VIgnali de la Iași. Este finalizată 6 ani mai târziu, în 1907 având incluse un atelier de tâmplărie și unui de fierărie.



În prezent, în cadrul clădirii funcționează sediul Primăriei și Consiliul Local al municipiului Dorohoi. Clădirea a fost reabilitată în anul 2016.

Casa municipală de cultură.
Casa municipală de cultură datează din anul 1902, (cod LMI) unde a funcționat Ateneul din Dorohoi. Edificiul este gazda permanentă a Galeriei de Artă „Minerva" având în inventar un număr de 296 de exponate, sculpturi, linogravură, picturi în acuarelă sau obiecte din ceramică. Casa de cultură este gază pentru diverse evenimente educative, fiind organizate, de exemplu, cursuri de vioară. Mai sunt găzduite, lansări de carte, concerte de muzică, precum și festivaluri devenite deja tradiție, cum ar fi Festivalul Național de Muzică Folk „Nord-Est Folk", și festivalul de datini și obiceiuri de iarnă „Carnavalul Zăpezii".

Clubul copiilor și elevilor Dorohoi
Clubul copiilor și elevilor funcționează încă din anul 1957 în cadrul unui edificiu construit în anul 1918 și reabilitat în 2007.

Biblioteca Municipală Dorohoi
Biblioteca Municipală Dorohoi este una dintre cele mai vechi instituții culturale din Municipiul Dorohoi, datând din anul 1870. Este înființată în urma apelului public al ministrului Instrucțiunii publice și cultelor de la acea vreme, Dimitri Gusti.

În aul 1870, doctorul Costache Vârnav donează Primăriei Dorohoi 42 de volume pentru dotarea bibliotecii publice care funcționa atunci în cadrul Școlii de băieți nr. 1 „Gheorghe Asachi”.

În urma HCM 1541/1951 ia naștere Biblioteca Orășenească având un inventar de 12.124 volume fiind organizată pe trei secții: *secția de împrumut pentru* adulți, *secția de împrumut pentru copii și tineret* și o *sală de lectură*.

În 1954 sediul bibliotecii este mutat în str. Grigore Ghica nr. 35 (*fost restaurant Boraschi*) funcționând în acea clădire până în anul 1962. În 1954 biblioteca este transformată în bibliotecă raională, având în subordine două biblioteci sătești: Brăiești și Mihăileni.

În 1960, biblioteca raională era prima bibliotecă raională din țară având 30 de biblioteci comunale în subordine.

În 1964, biblioteca redevine bibliotecă orășenească, având șase bibliotecare, iar începând cu anul 1994 devine bibliotecă municipală.

În prezent, Biblioteca Municipală este inclusă în programul Biblionet, fiind dotată cu echipamente IT pentru facilitarea accesului populației.

Biserica „Sfântul Nicolae Domnesc” și Turnul Clopotniță

Ansamblul Bisericii *„Sfântul Nicolae Domnesc”* este un monument istoric de interes național cu codul de clasificare BT-II-a-A-01984 fiind format din următoarele obiective:

- Biserica *„Sfântul Nicolae Domnesc”* datând in anul1495;
- Turn clopotniță datând din secolul al XVIII-lea.

Biserica *„Sfântul Nicolae Domnesc”* este ctitoria lui Ștefan cel Mare în anul 1495, păstrând până în prezent forma originală. În perioada 1896-1921 biserica este restaurată de câteva ori.

Construcția bisericii este caracteristică stilului moldovenesc, fiind construită sub formă de cruce cu turla așezată pe naos. Materialul de construcție îl constituie gresia cioplită, iar colțurile zidurilor și contraforturile sunt întărite cu piatră de talie.

Turla este sprijinită pe două baze, una octogonală și cealaltă stelată. La baza acoperișului, de jur-împrejur, biserica este decorată cu discuri din ceramică smălțuită și colorată.

Fresca datează fie din vremea lui Ștefan cel Mare fie din vremea lui Petru Rareș. În naos, pe peretele vestic se păstrează încă tabloul votiv, în care sunt reprezentați Ștefan cel mare, Bogdan, Ștefan cel Tânăr și fratele său, Petru. O caracteristică

distinctă a bisericii, față de celelalte biserici moldave, tabloul votiv se prelungește pe zidul sudic.

În anul 2003, biserica intră într-un proces de restaurare, constând în consolidare turlei și părții superioare a bisericii. A fost finalizată refacerea structurii lemnoase a acoperișului fiind învelit cu tablă de cupru. Au fost refăcute tencuielile exterioare și consolidarea temeliei.

Biserica de lemn

Biserica de lemn (Biserica Vârgolici) cu hramul *„Nașterea Maicii Domnului”* este un monument istoric de interes local (BT-II-m-B-01976) ctitorită în anul 1779.

Biserica este construită pe structură din bârne de stejar având fundație de piatră de 1 metru. O caracteristică a acestei biserici este dată de legătura bârnelor „încheiate” până spre bolțile de sus din naos, pronaos și altar formând un tot unitar.

La momentul ctitoriei, stăpânirea turcă prin fanarioți cu condițiile grele de taxare a determinat construcția în lemn.

Monumente cu valoare memorială.

- Statuia ostașului român în atac (1924);
- Statuia lui Alexandru Ioan Cuza (2002);
- Bustul lui Mihail Kogălniceanu (1913);
- Bustul lui Valter Mărăcineanu (1924);
- Bustul lui Octavian Cotescu (2003);
- Monumentul eroilor din Primul Război Mondial (1926);
- Monumentul „Piața Phinas Waisserman” (2003);
- Monumentul Eroilor din cimitirul municipal;
- Bustul lui Mihai Eminescu;
- Bustul lui Ion Creangă;
- Bustul Voievodului Ștefan cel Mare;
- Bustul slt. Sorin Dumitraș;
- Bustul lui Dimitrie Pompeiu;
- Bustul lui Dimitrie Furtună.

Evenimentele culturale reprezentative pentru municipiul Dorohoi

- Festivalul de muzică ușoară „Mărțișor Dorohoian” 27 februarie – 01 martie;
- Târgul Apicol – februarie;
- Festivalul concurs internațional de muzică populară „Mugurelul” 22-23 iunie;
- Festivalul tradițiilor meșteșugărești 27-29 august;
- Zilele copilului 31 mai – 2 iunie;
- Festivalul „Nord-Est Folk” 27-28 mai;
- Zilele municipiului Dorohoi 30 septembrie – 2 octombrie;
- Festivalul de datini obiceiuri 31 decembrie;

Personalități locale

Personalități născute în municipiul Dorohoi

- Vasile Bejan (1852-1923) – medic;
- Gheorghe G. Burghelele (1856-1929) – publicist;
- Vasile C. Bușureanu (1858-1941) – geolog;
- Ioan Plăcințeanu (1893-1960) – matematician;
- Benjamin Abrams (1893-1967) – om de afaceri;
- Gheorghe Plăcințeanu (1894-1982) – medic;
- Păstorel Teodoreanu (1894-1964) – lingvist, poet, avocat.
- Theodor V. Ionescu (1899-1988) – fizician;
- Marcel Olinescu (1896-1992) – grafician;
- Theodor Criveanu (1900-1988) – ofițer;
- Ion Călugăru (1902-1956) – scriitor;
- Chelărescu Gheorghe Alexandru (1902-1965) -inginer constructor, profesor universitar;
- Haralambie Țugui (1916-1966) – poet;
- Ion Murariu (1922-2012) – pictor;
- Iulia Oniță (1923-1987) – sculptor;
- Octavian Cotescu (1931-1985) – actor;
- Ștefan Tapalagă (1933-1994)- actor;
- Val Gheorghiu (1934-2017) – pictor;
- Ionel Gotescu (1934-2016) – dirijor;
- Dan Pița (n. 1938) – regizor;
- Rodica Tapalagă (1939-2010) – actriță;
- Dan Condurache(n. 1952) – actor;
- Augustin Eden (n. 1954) – scriitor;
- Gheorghe Liliac (n. 1959) – fotbalist;
- Gabriel Pintilei (n. 1978) – regizor;
- Gabriel Dumitraș (n. 1978) – cântăreț;
- Bogdan Burlacianu (n. 1979) – cântăreț;
- Octavian Strunilă (n. 1981) – actor;
- Aicoboae Vlad Dragoș (n. 1993) – canotor;

Lista monumentelor istorice din municipiul Dorohoi

Nr.	Cod LMI	Denumire	Datare
1	BT-I-s-A-01779	Situl arheologic de la Dorohoi, punct "Vatra Târgului"	sec. XV - XVII Epoca medievală
2	BT-II-m-B-01969	Casă	1890
3	BT-II-m-B-01970	Fosta prefectură, azi Muzeul de Științele Naturii	1899
4	BT-II-m-B-01971	Școala de băieți "Gheorghe Asachi", azi Biblioteca Orășenească	1903
5	BT-II-m-B-01972	Casa Ciopec	1939
6	BT-II-m-B-01973	Casa cneazului Moruz	1850
7	BT-II-m-B-01974	Casa Costache Enescu	1860
8	BT-II-m-B-01975	Primăria veche	1905
9	BT-II-m-B-01976	Biserica "Vârgolici", azi Biserica de lemn "Adormirea Maicii Domnului”	1779
10	BT-II-m-B-01977	Liceul "Grigore Ghica”	1880
11	BT-II-m-B-01978	Casă	1828
12	BT-II-m-B-01979	Ocolul Silvic	1902
13	BT-II-m-B-01980	Casa Burgheli, azi Spitalul orăşenesc	1880
14	BT-II-m-B-01981	Casa Răutu	1925
15	BT-II-m-B-01982	Casa Andreescu	1915
16	BT-II-m-B-01983	Casa Marcu	1880
17	BT-II-a-A-01984	Biserica Domnească	sec. XV - XVIII
17	BT-II-m-A-01984.01	Biserica "Sf. Nicolae”	1495
17	BT-II-m-A-01984.02	Turn clopotniţă	sec. XVIII
	BT-III-m-B-02039	Bustul omului politic Mihail Kogălniceanu	1913
	BT-III-m-B-02040	Monumentul Eroilor din Primul Război Mondial	1926
	BT-III-m-B-02041	Bustul lui Valter Mărăcineanu	

Sursa: Ministerul Culturii

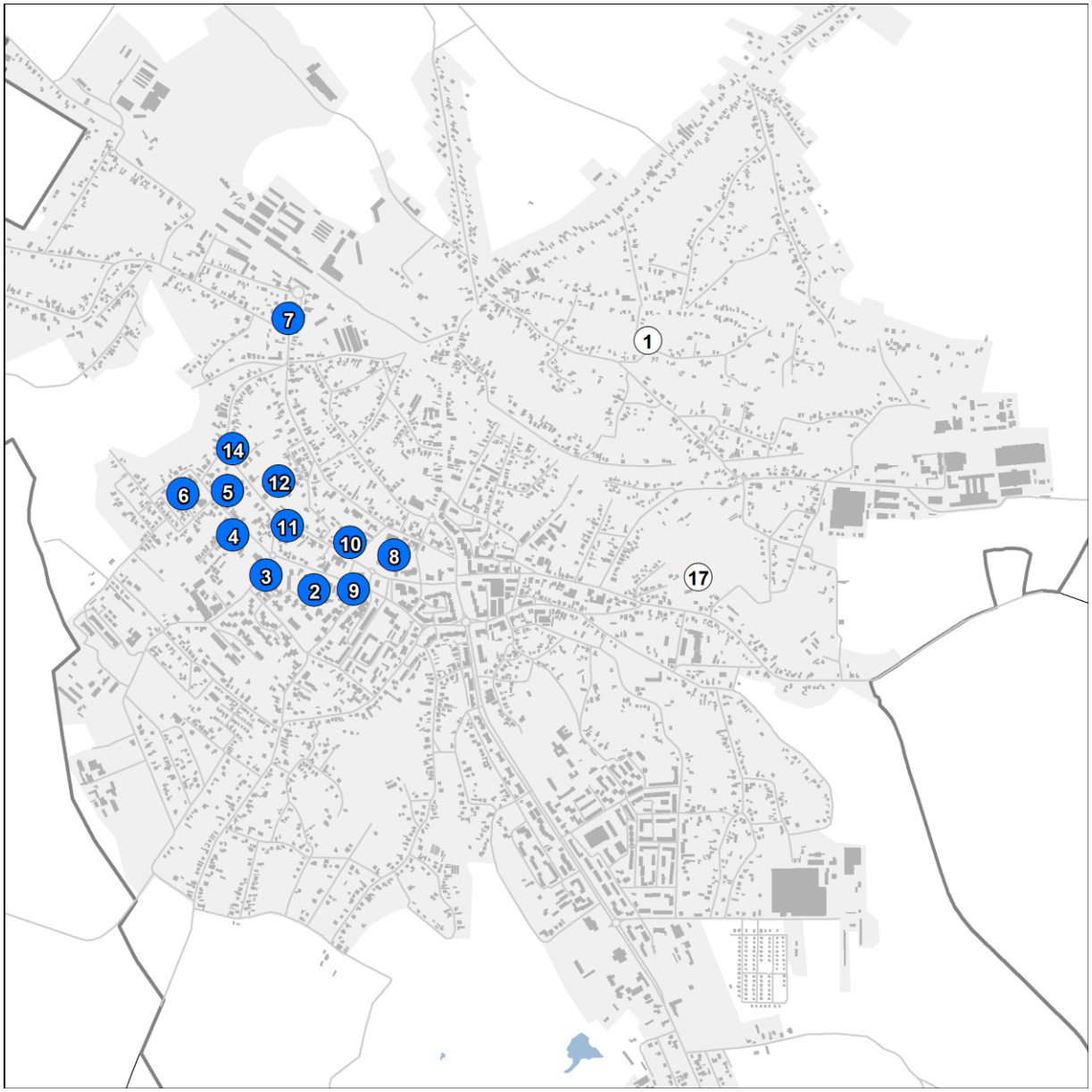
7
1
14
12
6
5
11
4
10
8
3
2
9
17

STADIUL DE DEZVOLTARE A TURISMULUI LOCAL

A. OFERTA TURISTICĂ

Structuri de primire turistică

Conform datelor furnizate de către Institutul Național de Statistică, la nivelul anului 2020, în anul 2020 erau înregistrate 2 structuri de primire turistică (o vilă turistică și o pensiune turistică), cu o capacitate totală de cazare de 78 de locuri. În funcție de numărul structurilor de cazare înregistrate, municipiul Dorohoi ocupă locul al 2-lea după municipiul reședință de județ, Botoșani.

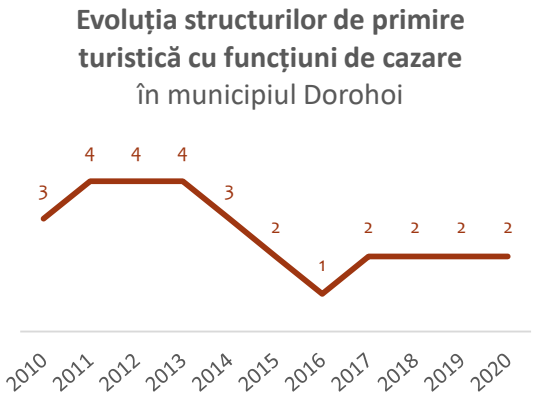

Sursă date: INS

Numărul structurilor de primire turistică a scăzut, conform INS, de la 4 unități în 2011, la 2 în anul 2020.

Cu toate acestea, conform datelor Ministerului Economiei, Antreprenoriatului și Turismului, actualizate în luna februarie 2021, în municipiul Dorohoi activau 7 structuri de primire turistică, conform tabelului de mai jos:

Structurile de primire turistice cu funcțiuni de cazare clasificate în municipiul Dorohoi- *actualizare 19.02.2021*

Tip unitate	Nume unitate	Categorie	Nr spatii	Nr locuri
HOTEL	COMPLEX HOTELIER 3 BRAZI	2 STELE	10	24
HOSTEL	EVA	1 STEA	7	11
PENSIUNE TURISTICĂ	FIRENZE	2 STELE	12	17
PENSIUNE TURISTICĂ	GALAXY	3 STELE	5	10
VILĂ TURISTICĂ	MAGICA	3 STELE	8	16
PENSIUNE TURISTICĂ	SPLENDID	3 STELE	15	35
CAMERE DE ÎNCHIRIAT	SPLENDID	3 STELE	20	40

Sursă date: Ministerul Economiei, Antreprenoriatului și Turismului

Ponderea structurilor de primire turistică din municipiul Dorohoi,
în totalul jud. Botoșani, 2020

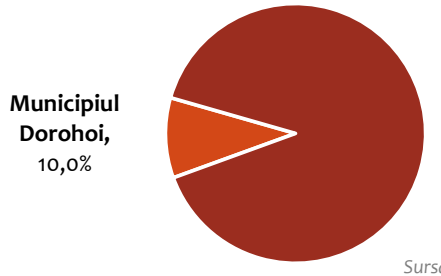

Sursă date: INS

Faptul că nu există un număr ridicat de structuri de cazare, precum și clasificările obținute de unitățile existente denotă faptul că cererea turistică nu este foarte ridicată în municipiul Dorohoi.

Capacitatea de cazare existentă

Cu toate că numărul declarat către INS de structuri de primire turistică a scăzut, se constată o creștere a numărului de locuri de cazare în anul 2020 (78 în anul 2020, față de 50 de locuri în 2010).

Capacitatea de cazare în funcțiune

În ceea ce privește capacitatea de cazare în funcțiune (numărul de locuri de cazare puse la dispoziția turiștilor de către unitățile de cazare turistică), în anul 2019 acesta era de 26.430 locuri-zile. În comparație cu anul anterior, capacitatea de cazare în funcțiune a scăzut cu 7,8% (de la 28.470 locuri-zile), iar față de anul 2010 s-a înregistrat o creștere semnificativă, de peste 44%.

Oferta turistică din municipiul Dorohoi în anii 2010 și 2020

	Număr structuri de primire turistică		Capacitatea de cazare existentă - locuri		Capacitate de cazare în funcțiune - locuri - zile	
	2010	2020	2010	2020	2010	2019
Regiunea Nord - Est	554	1103	21.279	32.585	6.359.260	9.172.022
Județul Botoșani	15	20	872	1.233	303.224	416.052
Urban	13	15	709	985	243.251	348.725
Municipiul Botoșani	10	13	659	907	225.001	322.295
Municipiul Dorohoi	3	2	50	78	18.250	26.430
Rural	2	5	163	248	59.973	67.327

Sursa: INS

Evoluția capacității de cazare existente,
în municipiul Dorohoi, nr. locuri

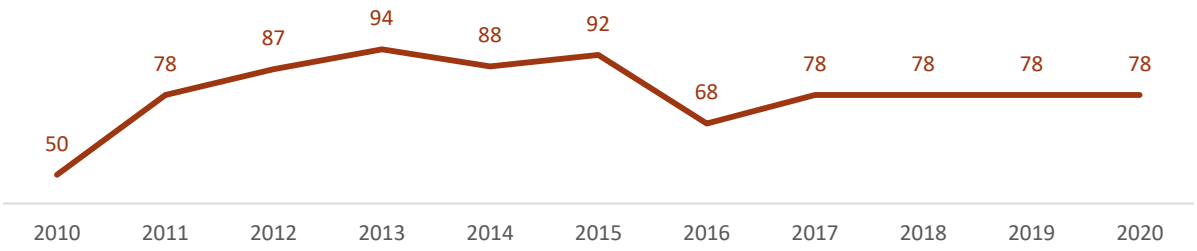

Sursă date: INS

Evoluția capacității de cazare în funcțiune din municipiul Dorohoi,
în perioada 2010 - 2019

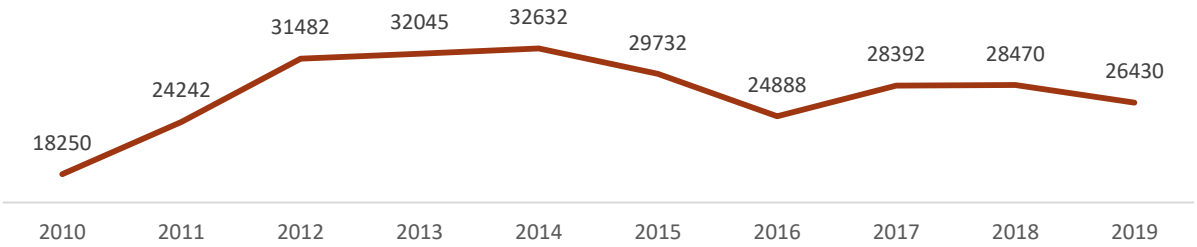

Sursă date: INS

B. CEREREA TURISTICĂ

Sosirile turiștilor în structurile de cazare

În anul 2019, numărul turiștilor cazați în cadrul structurilor turistice din municipiul Dorohoi a fost de 3.880 persoane, reprezentând 7,5% din numărul turiștilor înregistrați la nivelul județului Botoșani.

Numărul sosirilor la nivel local în anul 2019 a crescut de aproximativ 3 ori față de anul 2010.

Cererea turistică

	Nr sosiri ale turiștilor - pers.		Nr înnoptări	
	2010	2019	2010	2019
Regiunea Nord - Est	620.961	1.352.527	1.372.623	2.673.258
Județul Botoșani	28.092	51.975	49.436	86.737
Urban	23.349	44.814	39.242	73.915
Municipiul Botoșani	22.039	40.934	37.813	70.003
Municipiul Dorohoi	**1.310**	**3.880**	**1.429**	**3.912**
Rural	4.743	7.161	10.194	12.822

Sursa: INS

Distribuția turiștilor sosiți în județul Botoșani, pe medii și orașe

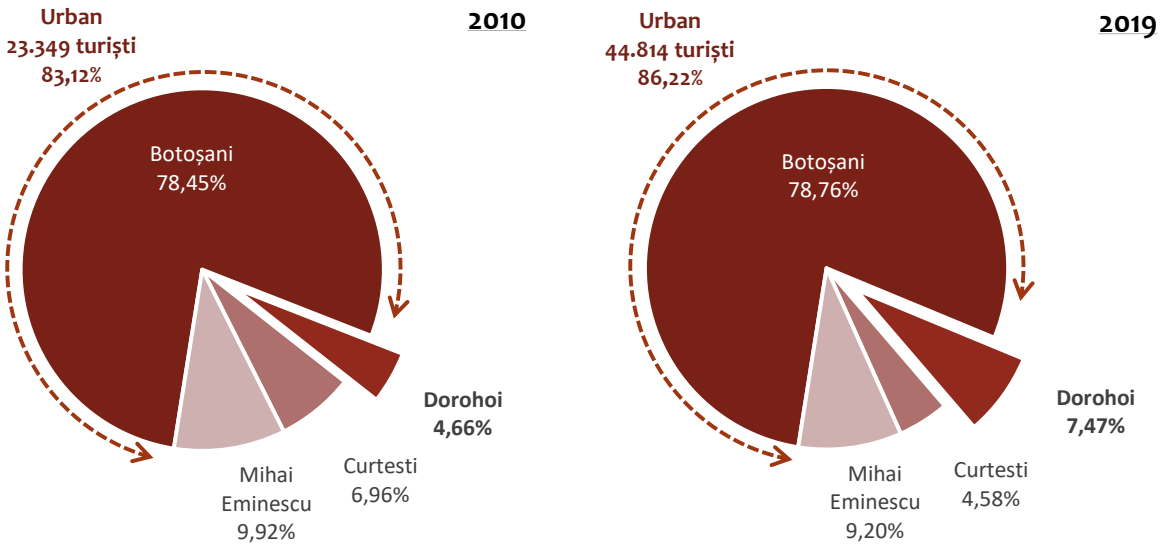

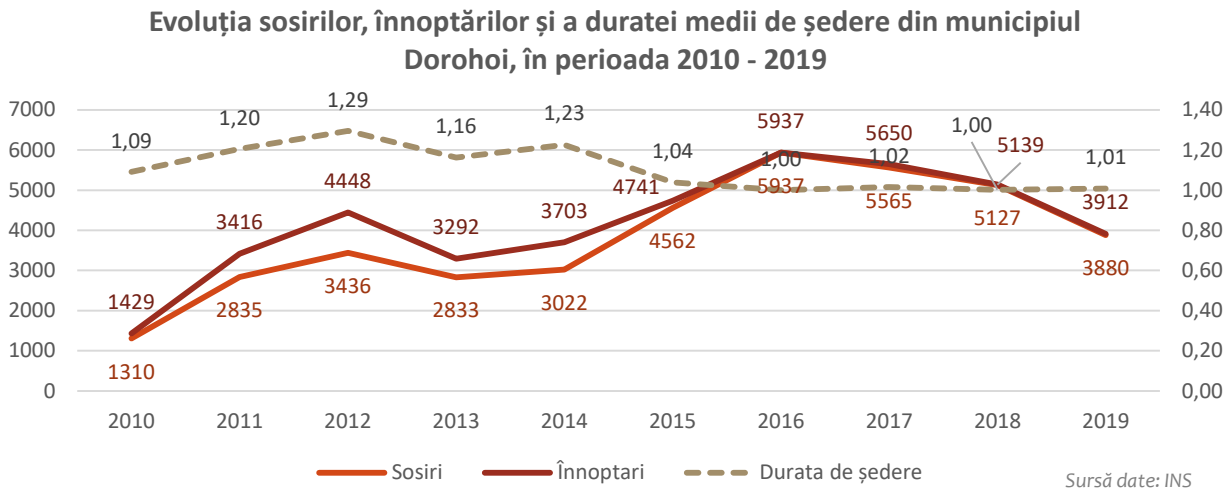

Înnoptări ale turiștilor

În ceea ce privește numărul înnoptărilor turiștilor în municipiul Dorohoi, se observă o creștere semnificativă în perioada 2010 – 2016, urmând ca indicatorul să scadă semnificativ în perioada următoare.

Astfel, numărul înnoptărilor înregistrate în anul 2019 în municipiul Dorohoi a fost de 3.912 nopți, reprezentând 4,5% din totalul înnoptărilor de la nivel județean. Atât numărul înnoptărilor, cât și cel al sosirilor a urmat un trend descendent în ultimii ani, fapt ce denotă necesitatea unor acțiuni mai bune de promovare a obiectivelor naturale și culturale ale locului.

Analizând sosirile și înnoptările din municipiul Dorohoi din perioada 2017 – 2020, nu se observă o diferență sezonieră foarte evidentă, însă se poate observa foarte clar declinul puternic al indicatorilor turistici după luna martie a anului 2020, ca urmare a contextului epidemiologic excepțional pe care îl traversăm

Evoluția lunară a înnoptărilor din municipiul Dorohoi
în perioada 2017 - 2020

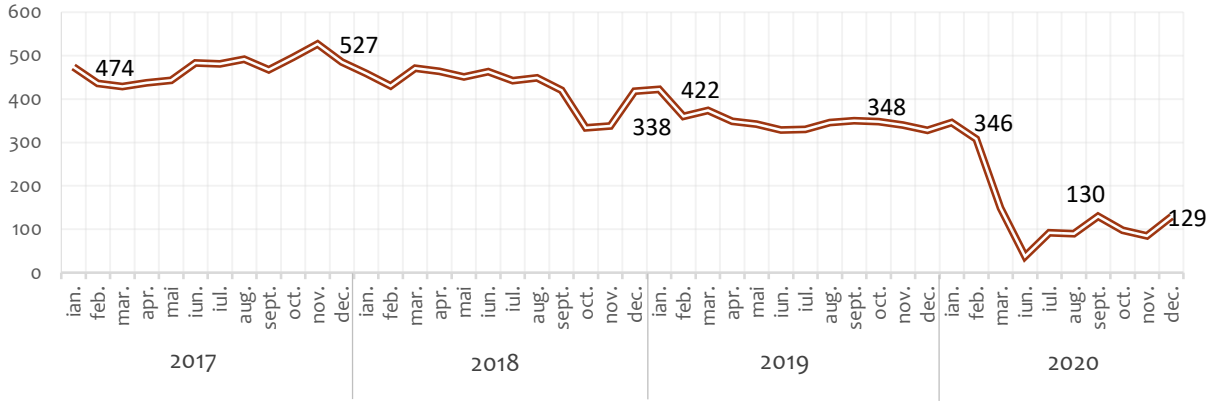

Sursă date: INS

Evoluția lunară a sosirilor din municipiul Dorohoi
în perioada 2017 - 2020

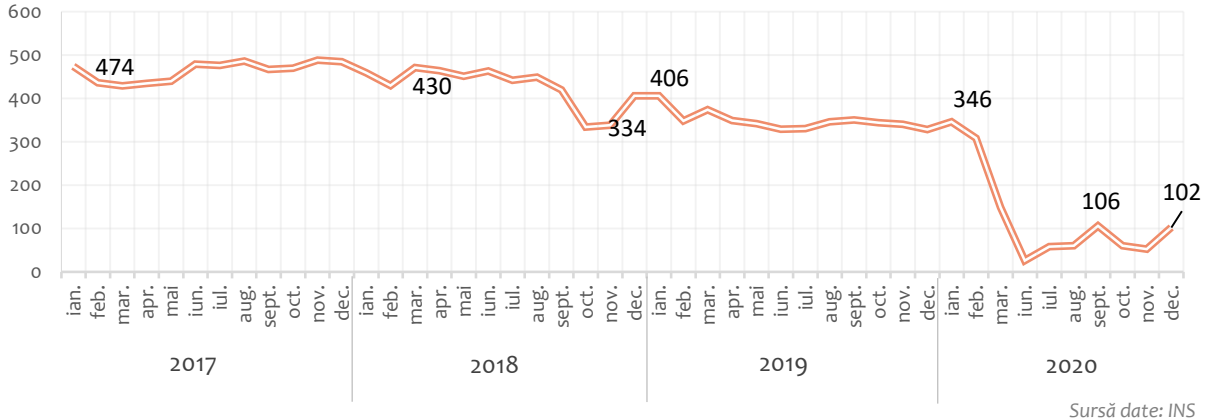

Sursă date: INS

Durata medie de ședere

La nivelul anului 2019, în structurile de cazare din municipiul Dorohoi, durata medie de ședere a

turiștilor a fost de 1,01 zile, valoare inferioară duratei medii de ședere de la nivel județean (1,67 zile) sau regional (1,98 zile).

În perioada 2010 – 2020 se observă scăderea duratei medii de ședere a turiștilor de la 1,2 zile la 1,01 zile.

Indicele de utilizare netă a capacității de cazare

Acest indicator se calculează prin raportarea numărului de înnoptări înregistrate la capacitatea de cazare turistică în funcțiune. La nivelul municipiului Dorohoi, indicele de utilizare netă a capacității de cazare în funcțiune este de 14,8%, valoare inferioară celei de la nivel județean (20,8%).

Durata medie de ședere,
în anul 2019, număr zile

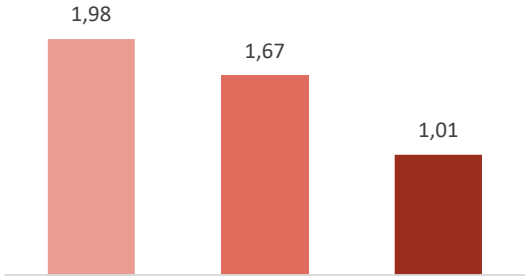

Sursă date: INS

Indicele de utilizare netă a capacității de cazare în funcțiune
în anul 2019, %

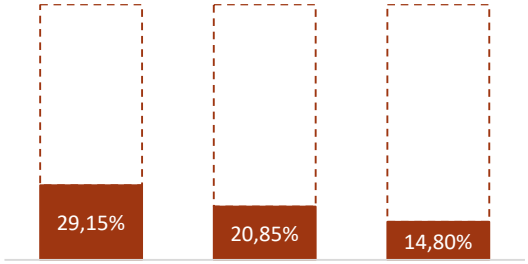

Sursă date: INS

ANALIZA SWOT – TURISM

PUNCTE TARI	PUNCTE SLABE
▪ Patrimoniu cultural și natural diversificat; ▪ Existența unui Muzeu de Științe ale Naturii care deține colecții unicat în zonă; ▪ Existența Muzeului memorial „George Enescu”; ▪ Existența unei ctitorii a lui Ștefan cel Mare – Biserica Sf. Nicolae Domnesc; ▪ Existența unor evenimentele culturale reprezentative pentru municipiul Dorohoi; ▪ Existența unui birou de informare turistică; ▪ Existența a două arii protejate incluse în rețeaua comunitară Natura 2000; ▪ Existența unui patrimoniu etnografic și folcloric original; ▪ Proiecte de dezvoltare a turismului (zona de agrement Polonic, Axa Culturală, bazine de înot, dezvoltarea infrastructurii velo etc.);	▪ Nivel redus al indicelului de utilizare a capacității de cazare și a duratei medii de ședere; ▪ Slaba dezvoltare a infrastructurii de cazare și a serviciilor aferente; ▪ Oferta turistică puțin diversificată; ▪ Nivel redus al productivității turistice; ▪ Salarizare nemotivată pentru atragerea/reținerea angajaților; ▪ Lipsa cunoștințelor minime de management turistic; ▪ Număr scăzut de turiști; ▪ Lipsa unui sistem organizat de indicatoare pentru obiectivele turistice; ▪ Insuficienta punere în valoare a obiectivelor culturale; ▪ Lipsa unei strategii locale de turism; ▪ Activități de promovare și marketing turistic insuficiente;
OPORTUNITĂȚI	**AMENINȚĂRI**
▪ Punerea în valoare a obiectivelor turistice prin restaurarea/renovarea/reabilitarea acestora; ▪ Oportunități de finanțare a turismului prin fonduri comunitare/naționale; ▪ Promovarea de programe turistice (bucătărie tradițională cu produse bio, pelerinaje, ecoturism etc); ▪ Dezvoltarea agroturismului;	▪ Infrastructura de transport neadaptată la standardele actuale; ▪ Continuarea și intensificarea procesului de migrare a forțe i de muncă specializată; ▪ Degradarea fizică a patrimoniului cultural; ▪ Lipsa unei susțineri tehnice și financiare, din partea autorităților publice centrale, pentru promovarea turistică; ▪ Nerespectarea principiilor de dezvoltare durabilă; ▪ Neconștientizarea importanței sistemului de management al calității în sectorul turistic.

8. CALITATEA FACTORILOR DE MEDIU. SCHIMBĂRI CLIMATICE



Climatul municipiului Dorohoi este unul tipic continental de tranziție, cu nuanțe excesive, caracterizate de veri și ierni uscate. Temperatura medie multianuală a aerului în municipiul Dorohoi este de 8,3˚C (media minimă se înregistrează în ianuarie -4,8 ˚C în timp ce media maximă multilunară se înregistrează în iulie (19,7 ˚C).

Recordurile termice din municipiul Dorohoi datează din 5.II.1940 când s-a înregistrat minima absolută de -32,5˚C, respectiv 38˚C pentru maxima absolută înregistrată în 6.VII.1905.

Precipitațiile medii multianuale au o valoare de aproximativ 550 mm.

SPAȚII VERZI

Calitatea vieții urbane este condiționată și de asigurarea unui acces la zone verzi, amenajate și care pot fi utilizate de locuitori pentru activități de loisir și de recreere.

Conform Registrului Local al Spații Verzi din Municipiul Dorohoi, principalele zone verzi sunt **Parc Brazi 1 (2,76 ha), Parcul Cholet (2,74 ha), Grădina Publică (1,18)**. Sub 1 hectar însumează parcurile **Brazi 2, Poștei, Primărie, Bancă, Muzeu** și parcul din dreptul Școlii nr. 1.

Suprafața totală a spațiilor verzi din intravilanul municipiului Dorohoi însuma la sfârșitul anului 2017 52,3 ha, cu o medie de 18,9 m^2/locuitor, valoare sub norma stabilită de OUG. Nr. 195/2005 (26 m^2/locuitor).

CALITATEA AERULUI

Pe teritoriul municipiului Dorohoi nu este amplasată nici o stație oficială de monitorizare a calității aerului. Evaluarea calității aerului pe teritoriul județului se realizează cu ajutorul unei Stații de fond urban BT1-FU amplasată în municipiul Botoșani. Având în vedere distanța față de stație, valorile pentru principalii poluanți nu pot fi relevanți în cazul municipiul Dorohoi pentru analiza calității aerului.

Principalele surse de emisii care afectează calitatea aerului din municipiul Dorohoi sunt emisiile din surse antropogene (*arderea diferitelor tipuri de combustibili fosili în activitatea de transport, precum și arderea în industrie și gospodării, din agricultură, deșeuri) și mai puțin din surse naturale.*

Factorul semnificativ care influențează calitatea aerului din municipiul Dorohoi îl reprezintă activitatea transporturilor rutiere.

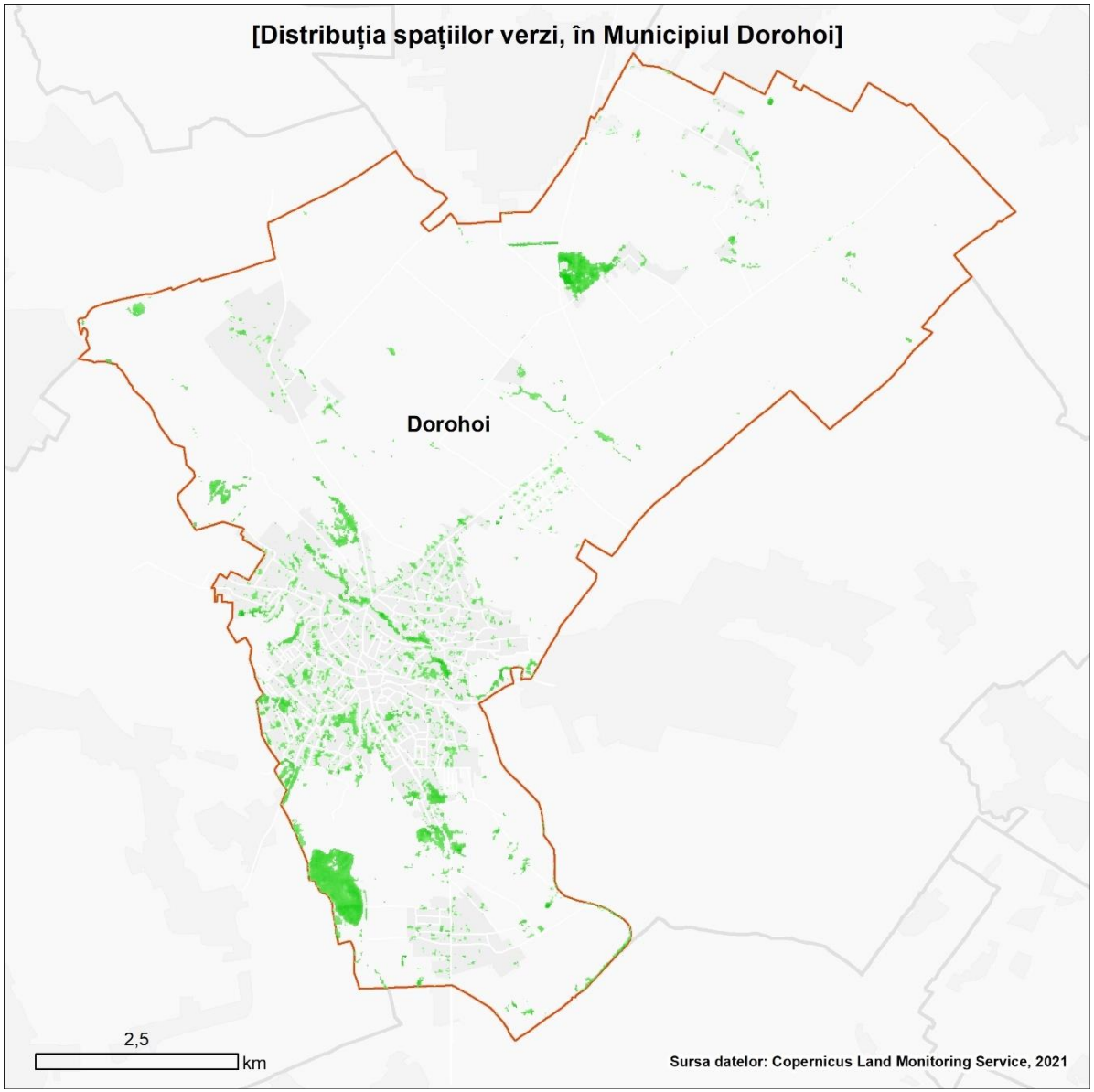
[Distribuția spațiilor verzi, în Municipiul Dorohoi]
Dorohoi
2,5
km
Sursa datelor: Copernicus Land Monitoring Service, 2021

Creșterea gradului de motorizare din ultima perioadă (*condiționată de eliminarea taxelor specifice*) a determinat îmbătrânirea parcului auto. Conform informațiilor referitoare la vechimea parcului auto din județul Botoșani[27] înregistrată la finalul anului 2020, ***64% din parcul auto avea o vârstă de peste 16 ani***. În același timp, 57,8% din parcul auto era reprezentat de motoarele termice de tip diesel. Comparativ, la nivel național, 53% din parcul auto național avea o vechime de peste 16 ani.

Calitatea apelor

Apele de pe teritoriul municipiului Dorohoi sunt drenate de două cursuri principale: Buhai și Pârâul Morii, tributari Jijiei. Zona este caracterizată de prezența iazurilor, râmnicelor, bălți etc. Adâncimea apelor freatice variază în funcție de treapta de relief. Astfel, pe platourile interfluviale pânza freatică se regăsește la adâncimi cuprinse între 3-15 m, pe versanți între 2-8 m în timp ce pe văi și albii majore pânza freatică se regăsește la mică adâncime și adesea aproape de suprafață.

Municipiul Dorohoi este traversat de râul Jijia, pe o lungime de 3,65 km având un debit mediu de 1,5 m^3/s, pârul Buhai pe o lungime de 1,5 km și un debit de 1,1 m m^3/s.

În ceea ce privește nivelul de calitate al apelor de suprafață, în zona municipiului Dorohoi sunt amplasate două puncte de analiză a calității, pe cursul Jijiei. Astfel, cursul Jijiei pe tot parcursul municipiului este monitorizat atât în amonte cât și în aval de municipiu, în conformitate cu normativele în vigoare.

Cuantificarea nivelului de poluare a apelor de suprafață se realizează utilizând clase de calitate (de la I la V) pentru o serie de parametri, care în funcție de valori prag, se încadrează într-o clasă de calitate.

Cursul râului Jijia în amonte de municipiu Dorohoi din punct de vedere al calității este încadrat în clasa III, respectiv IV în aval de municipiu.

[27] data.gov.ro


[Hidrografie]
Dorohoi
Ibaneasa
Ghilauca
Putreda
Bezerc
Buhai
Ghilea
Jijia
La Iazul cel Mare
Canapistea (Dumi)
Paraul Intors
Morisca
2,5
km
Sursa datelor: digitizare ortofotoplanuri,
Open Street Map

CALITATEA SOLURILOR

Conform hărții distribuției solurilor, se observă că solurile predominante sunt cele de tip cernoziom, cu precădere în partea de nord, nord-est, zone în care se practică agricultura pe suprafețe extinse.

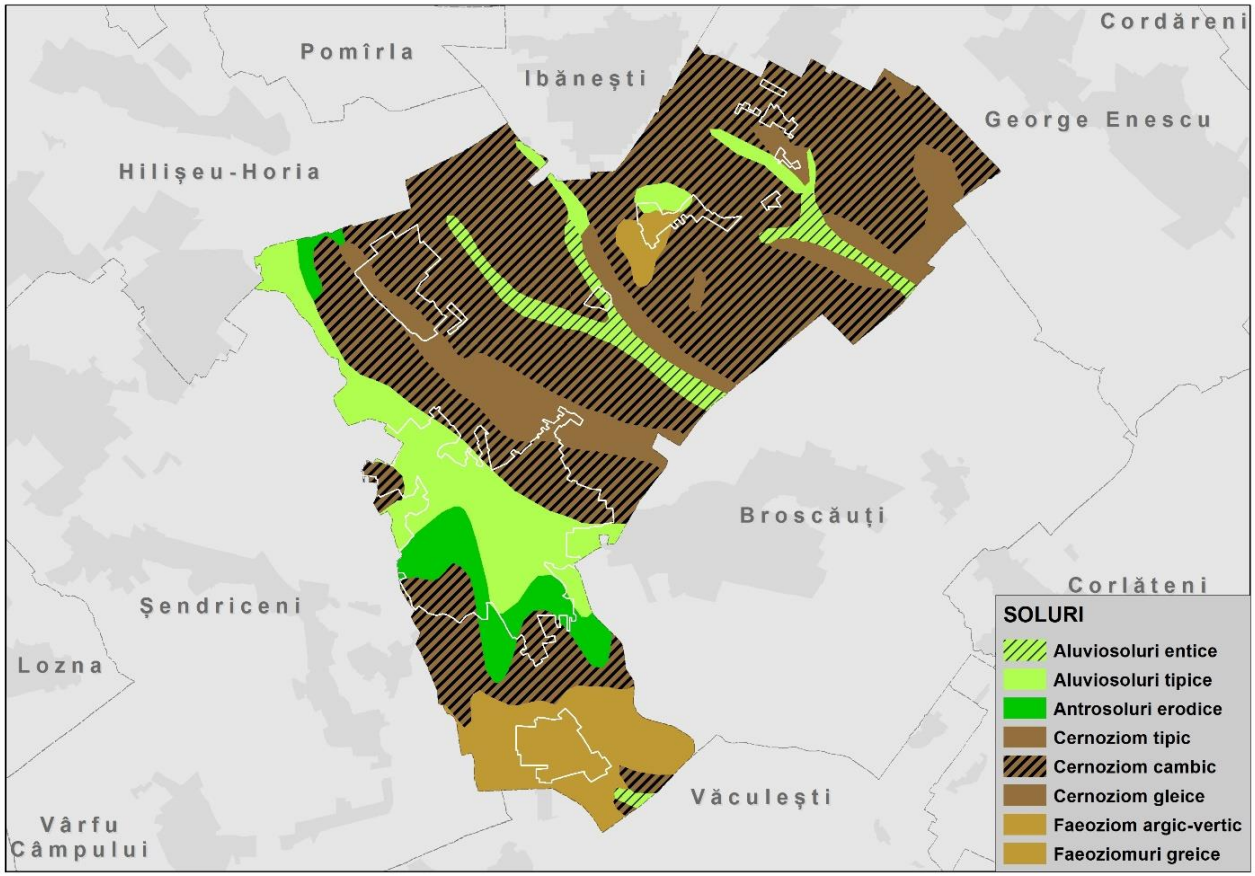

POLUAREA FONICĂ

Municipiul Dorohoi nu dispune de o hartă strategică de zgomot, nefiind obligație legală. Singurele măsurători ale nivelului de zgomot sunt realizate de către Agenția pentru Protecția Mediului Botoșani în anumite puncte cheie, considerate relevante, precum piețe și străzi de categoria tehnică II.

Astfel, principalele depășiri față de limitele legale (peste 70 decibeli) din timpul zilei au fost înregistrate în cazul traficului rutier și mai puțin în cazul traficului feroviar. Zonele în care se înregistrează depășiri sunt în lungul bulevardelor principale. Pentru depășirile din timpul nopții (peste 60 decibeli) nu dispunem de măsurători, dar putem estima că se pot înregistra depășiri pe aceleași bulevarde principale.

O soluție pentru prevenirea depășirilor față de limitele legale, o poate constitui devierea traficului de tranzit, care are o pondere importantă, având în vedere că municipiul Dorohoi nu dispune de o șosea de centură.

Poluarea solului și a apelor. Cea mai importantă sursă de poluare a solurilor or reprezintă aplicarea de îngrășăminte. Folosirea în exces a îngrășămintelor poate cauza atât poluarea apelor cât și a solurilor sub forma depunerilor de azot. În același timp, insuficienta aplicare a îngrășămintelor prin necompletarea nutrienților scoși din sol prin culturile agricole determină degradarea solurilor și scăderea randamentului terenurilor agricole.

Ponderea terenurilor agricole (%), pe clase de calitate, în județul Botoșani					
arabil	<0,1	35,8	26,8	10,1	3,07
pășuni și fânețe	0,2	3,2	9,7	7,8	2,01
vii	0	0,1	0,25	0,07	0,08
livezi	0	0,1	0,4	0,1	0,1
					Sursa: OSPA Botoșani, APM Botoșani

Cele mai utilizate îngrășăminte în agricultură sunt cele azotoase urmate de cele potasice.
Teritoriul județului Botoșani (cu excepția municipiului Botoșani) este declarat ca fiind vulnerabil la poluarea cu nitrați din sursă agricolă, în vederea implementării Directivei 91/676/CEE.

RISCURI DE MEDIU

*Inundații***.** Având în vedere tranzitarea teritoriului municipiului de două cursuri de apă importante, Jijia respectiv Buhai sunt posibile inundări pe fondul precipitațiilor abundente, precipitații favorizate de relief.

Cele mai mari inundații produse în municipiul Dorohoi s-au produs în luna iunie a anului 2010 pe cursurile râurilor Buhai și Jijia.

Pe fondul unor precipitații excepționale, căzute în bazinele hidrografice a râurilor Buhai și Jijia (164 mm/24 ore), au fost depășite cotele de pericol cauzând inundare a trei obiective economice și 659 gospodării din care 307 locuințe distruse total, 345 au suferit avarii structurale și 6 persoane și-au pierdut viața. În același timp au fost inundate aproximativ 800 ha terenuri.

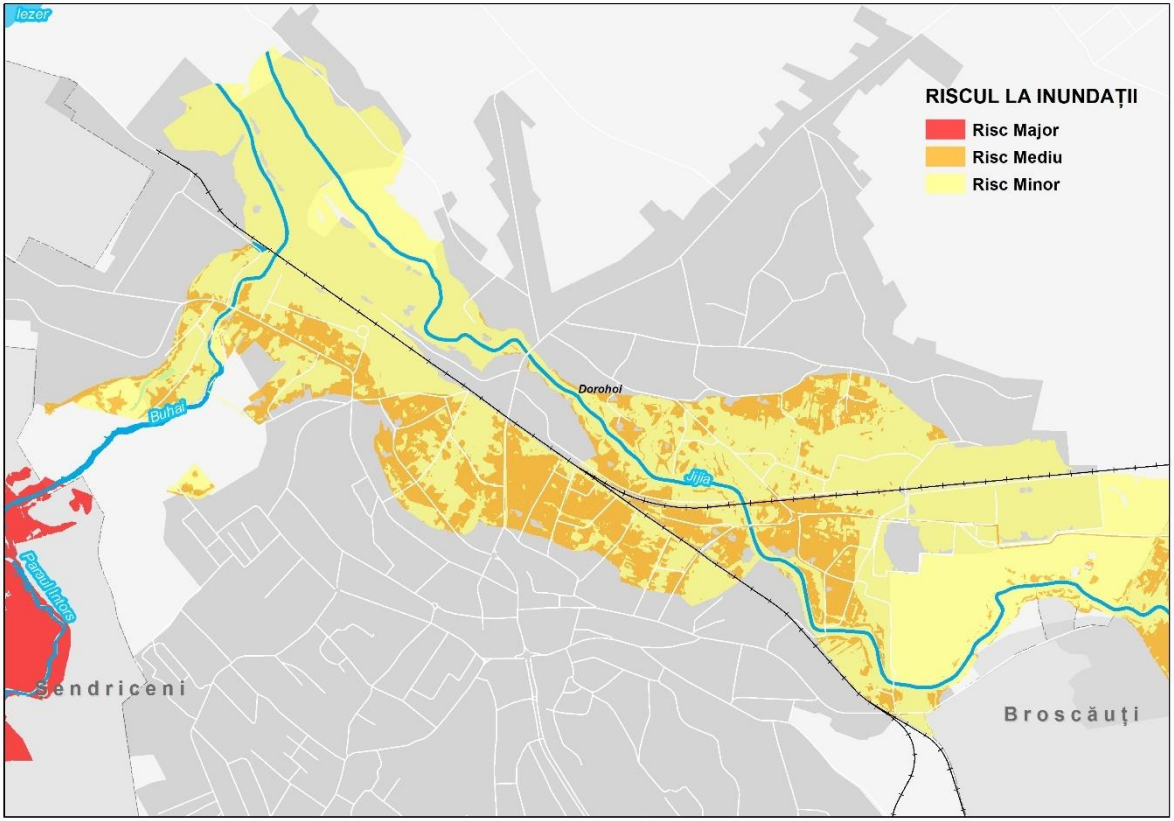

În anul 2011 a fost reconfigurată albia pârâului Buhai pe o lungime de aproximativ 1,3 km, între podul rutier de peste pârâul Buhai până la punct de vărsare în Jijia.

În anul 2014 este recalibrată albia râului Jijia pe o lungime de aproximativ 0,5 km, în două secțiuni, prima între zona fostei fabrici de cărămidă și confluența cu pârâul Buhai și a doua secțiune între confluența cu pârâul Dorohoi și intrarea în comuna Broscăuți.

Alunecări de teren.

La nivelul municipiului Dorohoi, cele mai sensibile zone din punct de vedere al alunecărilor de teren se regăsesc în zona versantului străzii 1 Mai și Dealul Polonic care este afectat prin curgerea straturilor atât la suprafață cât și în profunzime. Fenomenul se accentuează de la an la an.

O altă zonă puternic afectată este zona fostei cariere de argilă, din partea de nord a municipiului. Din cauza structurii argiloase, a infiltrațiilor prezintă zone întinse de alunecări de teren care pun în pericol o serie de obiective, precum, str. Mihai Eminescu (deja afectată), rețeaua electrică de 20 kV, 10 locuințe proprietate personală, stația electrică de transformare precum și DJ 291D (Dorohoi-Ibănești).

O alunecare relativ recentă a apărut în zona Spitalului Municipal, respectiv în dreptul secției de psihiatrie pe latura de NV, alunecare care se manifestă pe o lățime de 200 m prezentând două trepte de reful pe o înălțime de 25 m.

Zonele afectate de alunecări de teren, din municipiul Dorohoi, se întind pe o suprafață de aproximativ 55 ha[28].

Cutremure de pământ. Seismicitatea zonei se datorează cutremurelor tectonice ce sunt generate de acumulări de energii potențiale în sistemul de falii existente.

Un specific al zonei este dat de așa zisele „cutremure moldavice" caracterizate de intensități seismice ce nu depășesc gradul IV la Botoșani și gradul III la Dorohoi. Cutremurele produse în zona Vrancea afectează într-o măsură mai mică zona municipiului Dorohoi.

Conform zonării seismice a teritoriului țării, județul Botoșani este inclus în zona cu grad seismic 6 (STAS 11.100-1-77). După normativul P100/1-1992, municipiul Dorohoi este încadrat în zona seismică E, caracteriză prin zonă de hazard seismic cu accelerația terenului Ks=0,16g și o perioadă de colț de Tc=0,7 sec.

[28] APM Botoșani

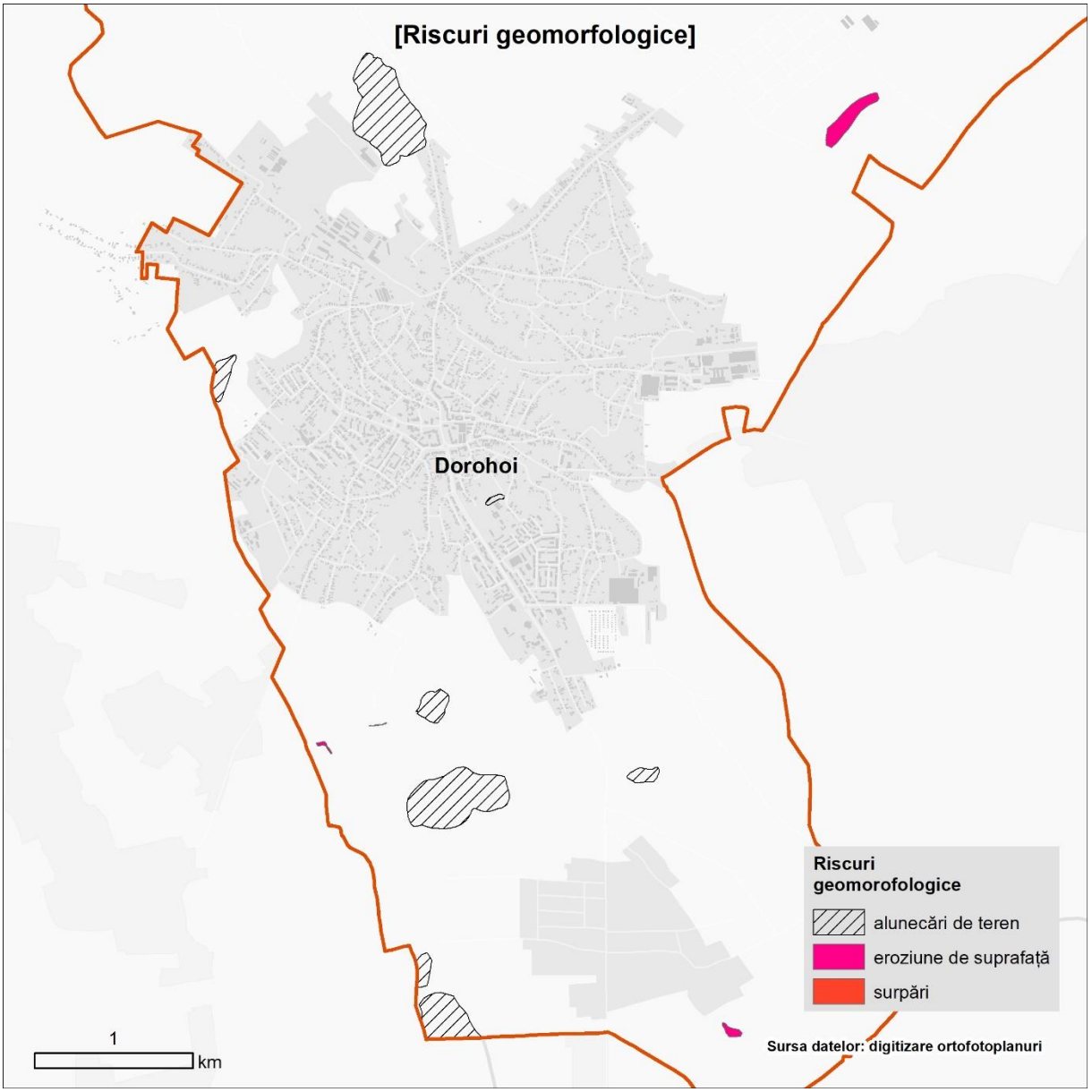
[Riscuri geomorfologice]
Dorohoi
Riscuri geomorofologice
alunecări de teren
eroziune de suprafață
surpări
1
km
Sursa datelor: digitizare ortofotoplanuri

Pe teritoriul municipiului Dorohoi este amplasat un obiectiv care intră sub incidența HG 95/2003 privind controlul activităților care prezintă pericole de accidente majore în care sunt implicate substanțe periculoase, respectiv Directiva SEVESO II și anume NOVA APA SERV SA Botoșani, Sucursala Dorohoi.

Perioade de secete și uscăciuni.

Fenomenele de secetă și uscăciune sunt considerate a fi unele dintre cele mai complexe riscuri climatice deoarece declanșarea acestora este condiționată de mai mulți factori, precum precipitațiile atmosferice, rezerva de apă din sol, evapotranspirația, viteza vântului etc.

La nivelul unui an, perioadele cele mai secetoase se înregistrează în intervalul august-octombrie, cu un maxim în luna septembrie. Zona municipiului Dorohoi este predispusă riscului cauzat de secetă și uscăciune.

ZONE PROTEJATE

Pe teritoriul administrativ al municipiului Dorohoi, la nivelul anului 2020, erau declarate 2 Arii de Protecție Specială Avifaunistică (SPA), declarate prin H.G. nr. 971/2011 pentru modificarea și completarea H.G. nr. 1284/2007 și prin H.G. nr. 663/2016.

Cele două arii de interes comunitar ***Dorohoi-Șaua Bucecei*** (ROSPA0116) care ocupă 4,32% din teritoriu respectiv ***Mlaștina Iezerul-Dorohoi*** (ROSPA0157) cu 2,44% din teritoriu. Așadar, 6,8% din teritoriul administrativ al municipiului Dorohoi este ocupat de zone protejate.

Dorohoi-Șaua Bucecei este localizată în partea de SV a municipiului Dorohoi fiind încadrată în subunitatea Podișului Sucevei-Culmea Bour-Dealul Mare. Zonă caracteristică de deal cu păduri de foioase în care se pot întâlni pășuni și fânețe păstrate în stare semi-naturală.
Adăpostește populații importante de specii amenințate la nivelul Uniunii Europene, acvila țipătoare mică (*Aquila pomarina*), ciocănitoare de stejar (*Dendrocopos medius*), fâsa de câmp (*Anthus campestris*), presura de grădină (*Emberiza hortulana*).

Mlaștina Iezerul Dorohoi este localizată în partea de NE a municipiului Dorohoi, ocupând albia majoră a râului Jijia fiind caracterizat de prezența unor specii de plante higrofile și hidrofile, care oferă condiții prielnice de adăpost și hrănire pentru specii de păsări, mamifere și insecte caracteristice zonelor umede. Este arie protejată pentru cuibăritul stârcului de noapte (*Nyctycorax nycticorax),* stârcului roșu (*Ardea purpurea), cârstelului* de câmp (*Crex crex*) și al raței roșii (*Aythya nyroca*).

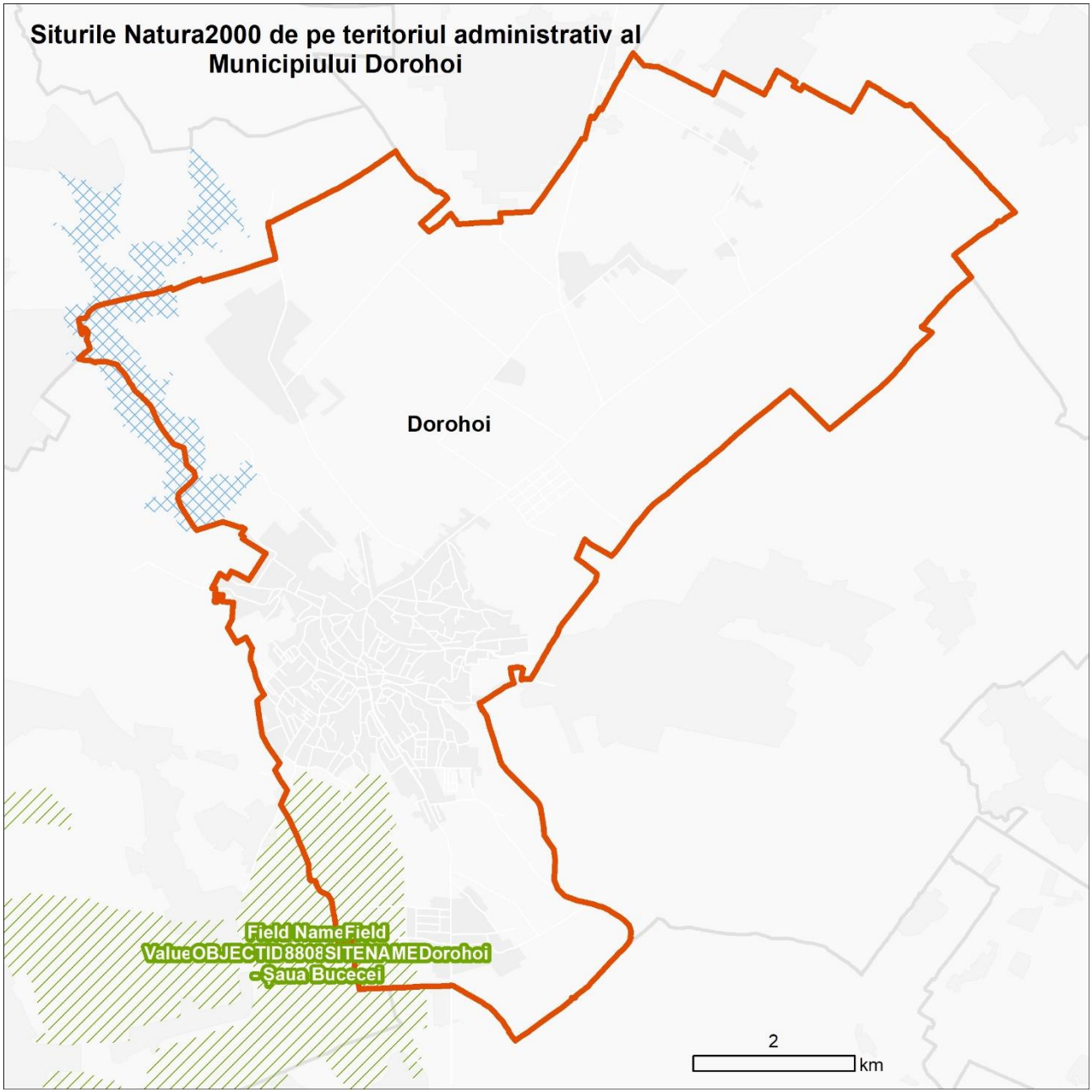
Siturile Natura2000 de pe teritoriul administrativ al Municipiului Dorohoi
Dorohoi
Field NameField
ValueOBJECTID 8808SITENAMEDorohoi
-Șaua Bucecei
2
km

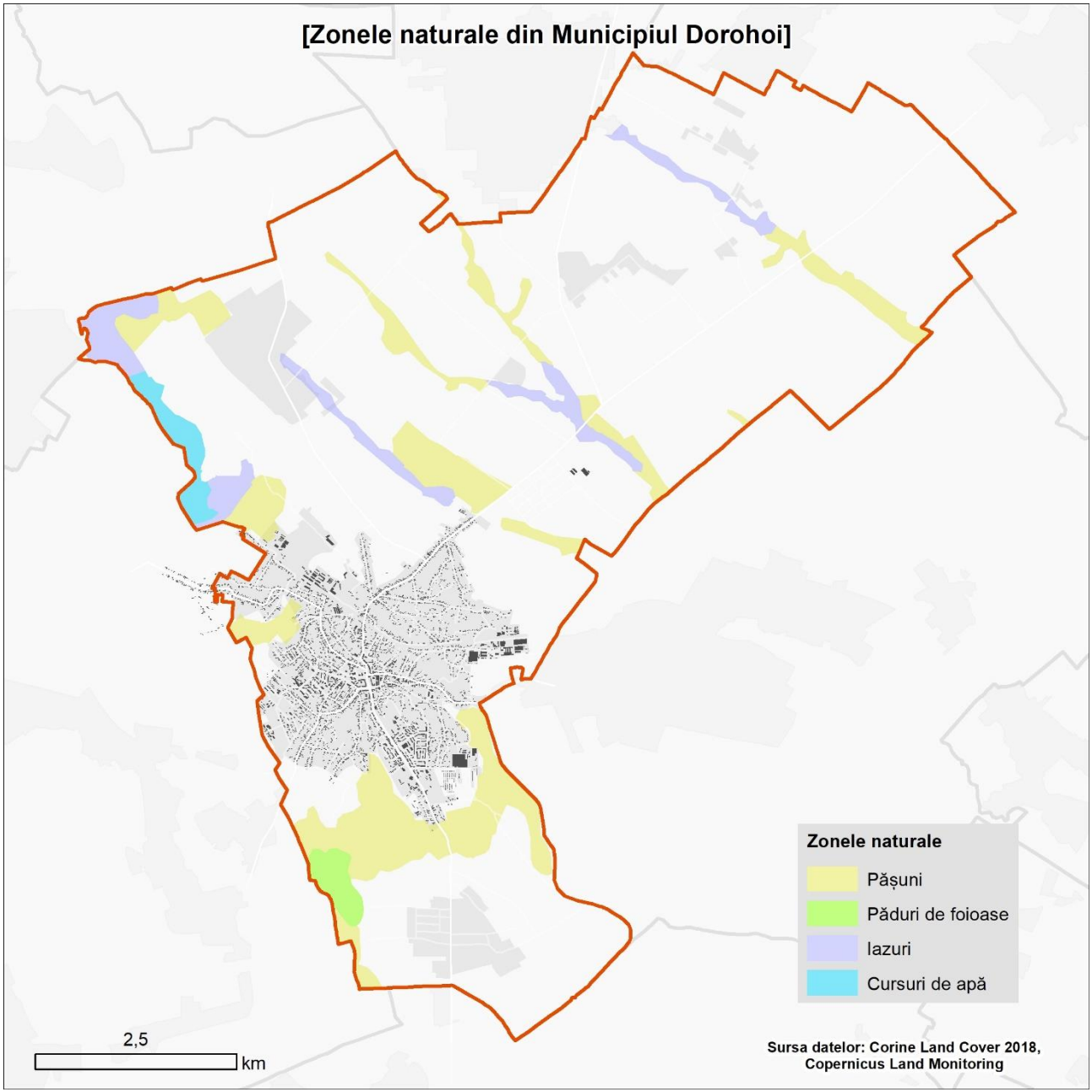
[Zonele naturale din Municipiul Dorohoi]
Zonele naturale
Pășuni
Păduri de foioase
Iazuri
Cursuri de apă
2,5
km
Sursa datelor: Corine Land Cover 2018,
Copernicus Land Monitoring

PROVOCĂRI CLIMATICE

În scopul prevenirii schimbărilor climatice, Uniunea Europeană se angajează să atingă neutralitatea climatică până în anul 2050[29]. În cazul în care Parlamentul European (PE) și Consiliul ajung la consens cu privire la *Legea Europeană privind Clima,* reducerea emisiilor va deveni obligatorie.

Această lege face parte din pachetul legislativ privind *Pactul verde european*, foaia de parcurs a UE prin care se dorește atingerea neutralității climatice. În 2020, în PE s-a votat reducerea emisiilor de gaze cu efect de seră cu 60% până în anul 2030, fiind adăugate o serie de prevederi referitoare la eliminarea treptată a subvențiilor pentru combustibili fosili precum și înființarea unui organism științific consultativ.

Principalele gaze cu efect de seră (GES)

- Gaze cu efect direct de seră: CO_2, CH_4 N_2O, HFC (hidrofluorocarburi), PFC (perfluorcarburi), SF_6 și NF_3>;
- Gaze cu efect indirect de seră: CO, NO_x, NMVOC (compuși organici volatili non metan), SO_2.

Principalele surse de GES din municipiul Dorohoi:

- Producerea energiei termice și a apei calde în centralele termice proprii precum și cele aferente activităților comerciale și industriale;
- Transporturile rutiere;
- Utilizare solvenților;
- Transporturi și surse mobile altele decât transportul rutier;
- Agricultura.

Conform schemei de tranzacționare a certificatelor de emisii (ETS) se dorește reducerea emisiilor de CO_2 din surse industriale prin obligarea companiilor să dețină un permis pentru fiecare tonă de CO_2 emis.

În cazul activităților care nu fac obiectul ETS, precum transportul, agricultura, construcțiile și gestionarea deșeurilor, activități care sunt responsabile cu aproximativ 60% din totalul emisiilor din Uniune[30], acestea vor fi reduse cu 30% până în 2030, comparativ cu anul 2005.

[29] https://ec.europa.eu/info/strategy/priorities-2019-2024/european-green-deal_ro

[30] https://eur-lex.europa.eu/legal-content/RO/TXT/PDF/?uri=CELEX:52019DC0559&from=EN

ANALIZA SWOT – CALITATEA FACTORILOR DE MEDIU/SCHIMBĂRI CLIMATICE

PUNCTE TARI	PUNCTE SLABE
1 Calitatea aerului	
▪ Lipsa unor surse industriale majore de poluare a aerului; ▪ Topografia, de tip culoar a zonei Municipiului, permite dispersia naturală a poluanților; ▪ Nivel general redus al poluării aerului; ▪ Existența spațiilor verzi, arborilor și a gardurilor vii cu rol de reducere a poluării aerului și de reținere a pulberilor în suspensie; ▪ Interes ridicat al administrației publice locale pentru dezvoltarea infrastructurii verzi;	▪ Lipsa unor sisteme de monitorizare a calității aerului; ▪ Ponderea ridicată a centralelor individuale și a sobelor care utilizează combustibili solizi; ▪ Lipsa unei șosele de centură; ▪ Parc auto învechit și predominarea motoarelor cu combustie internă, cu predilecție a motoarelor Diesel; ▪ Lipsa unui plan local de menținere a calității aerului.
2 Calitatea apelor	
▪ Existența a nenumărate acumulări permanente și nepermanente, precum și o densitate ridicată a cursurilor de apă tributare bazinului hidrografic al Jijiei; ▪ Existența unei stații de epurare mecano-biologice modernizată, care asigură conformitatea parametrilor pentru apele uzate eliberate în Jijia.	▪ Insuficienta racordare a gospodăriilor la rețeaua de canalizare și utilizarea în continuare foselor individuale neconforme; ▪ Nivelul de calitate al apelor Jijiei, pe sectorul care traversează Municipiul Dorohoi, este încadrat în clasa de calitate III respectiv IV; ▪ Contaminarea apelor subterane cu nitriți și nitrați;
3 Calitatea solurilor	
▪ Prezența pe suprafețe întinse a cernoziomurilor favorabile practicării unei agriculturi intensive; ▪ Calitatea solurilor este în general bună;	▪ Parametri reduși de calitate în zona fostelor platforme industriale; ▪ Existența unor procese de eroziune de suprafață;
4 Riscuri naturale	
▪ Interes al administrației locale pentru realizarea de investiții în reducerea riscurilor la inundații pe cursurile de apă care traversează Municipiul Dorohoi; ▪ Regularizare curs pârâu Dorohoi;	▪ Zonă vulnerabilă la inundații, cu precădere zona joasă din lunca Jijiei; ▪ Existența unor zone predispuse la alunecări de teren (Str. 1 Mai etc.); ▪ Dotări insuficiente pentru SVSU (Serviciul Voluntar pentru Situații de Urgență);

▪ Stabilizarea versanților din zona Spitalului Municipal;	▪ Lipsa unui baraj pe pârâul Buhai, în zona Șendriceni; ▪ Existența unor clădiri vulnerabile la riscurile seismice;
5 Zone protejate	
▪ Existența a două situri Natura 2000 (Mlaștina Iezerul Dorohoi și Dorohoi-Șaua Bucecei); ▪ Biodiversitate ridicată; ▪ Cadru natural deosebit;	▪ Lipsa Planurilor de Management; ▪ Lipsa educației ecologice;
6 Spații verzi	
▪ Suprafața totală a spațiilor verzi din Municipiul Dorohoi era, în anul 2019, de 52,3 ha, reprezentând 18,9 m^2/locuitor; ▪ Existența unui Registru Local al Spațiilor Verzi; ▪ Existența unui proiect de amenajare peisagistică a Dealului Polonic; ▪ Existența a nenumărate parcuri și grădini publice;	▪ Valoarea de 18,9 m^2/locuitor este sub valoarea stabilită de OUG nr. 195/2005 de 26 m^2/locuitor; ▪ Registrul Local al Spațiilor nu dispune de un instrument de vizualizare a spațiilor verzi disponibil pentru cetățeni; ▪ Gradul de amenajare redus al parcurilor Brazi, Poștei;
OPORTUNITĂȚI	**AMENINȚĂRI**
1 Calitatea aerului	
▪ Finanțări prin Pactul Verde European; ▪ Reamenajarea și modernizarea parcurilor; ▪ Finanțări naționale prin Administrația Fondului de Mediu (AFM); ▪ Programul Operațional Dezvoltare Durabilă (PODD); ▪ Implementarea unei strategii de îmbunătățire a calității aerului; ▪ Implementarea unor proiecte de reducere a emisiilor la sursă. ▪ Importanța din ce în ce mai mare acordată conștientizării problematicii calității aerului;	▪ Continuarea îmbătrânirii parcului auto; ▪ Măsuri insuficiente pentru îndeplinirea cerințelor de monitorizare și reducere a emisiilor; ▪ Nerespectarea țintelor de reducere a emisiilor (- *55% până în 2030, comparativ cu anul 1990*); ▪ Proceduri legale privind nerespectarea prevederilor legale în materie de calitate a aerului.

2 Calitatea apelor	
▪ Finalizarea investițiilor necesare pentru asigurarea racordării tuturor gospodăriilor la rețeaua de canalizare; ▪ Conectarea tuturor localităților componente a Municipiului Dorohoi la sistemul public de canalizare; ▪ Promovarea unui management durabil al resurselor de apă; ▪ Finanțări prin Programul Operațional Dezvoltare Durabilă (PODD);	▪ Creșterea numărului de depășiri la indicatorii privind calitatea apelor; ▪ Dificultăți de alimentare cu apă potabilă a Municipiului Dorohoi ca urmare a colmatării sursei Bucecea; ▪ Intensificarea poluării apelor subterane din cauza numărului ridicat de fose septice; ▪ Proceduri legale și financiare privind nerespectarea prevederilor legale în materie de calitate a apelor; ▪ Deversări accidentale și/sau necontrolate în rețeaua de canalizare. ▪
3 Calitatea solurilor	
▪ Programe de reducere a utilizării substanțelor de adaos în agricultură; ▪ Programe de finanțare și stimulare a agriculturii ecologice; ▪	▪ Intensificarea utilizării substanțelor de adaos în agricultură; ▪ Intensificarea proceselor erozionale de suprafață; ▪ Intensificarea fenomenelor de secetă și uscăciune; ▪
4 Riscuri naturale	
▪ Posibilități de finanțare prin Programul Operațional Dezvoltare Durabilă (PODD); ▪ Continuarea investițiilor începute privind regularizarea cursului Jijiei, Pârâului Dorohoi; ▪ Creșterea rezilienței la riscuri și dezastre naturale; ▪ Dezvoltarea unor parteneriate cu instituțiile specializate (Apele Române – ABA Prut), ISU Botoșani etc; ▪ Îmbunătățirea sistemului de management al riscurilor naturale; ▪ Îmbunătățirea capacității de răspuns a SVSU Dorohoi;	▪ Intensificarea perioadelor de secetă și uscăciune precum și perioadelor cu precipitații abundente împreună cu fenomenele asociate (căderi de grindină, vijelii etc); ▪ Creșterea frecvenței și duratei fenomenelor meteo extreme; ▪ ▪

5 Zone protejate	
▪ Legarea zonelor protejate prin culoare urbane verzi; ▪ Dezvoltarea eco-turismului; ▪ Creșterea zonelor protejate prin intermediului Strategiei pentru Biodiversitate 2030; ▪ Existența fondurilor pentru zonele protejate (Programul Operațional Dezvoltare Durabilă);	▪ Pierderea biodiversității; ▪ Degradarea și fragmentarea habitatelor; ▪ Intensificarea pășunatului; ▪ Creșterea impactului antropic; ▪ Arderea resturilor vegetale;
6 Spații verzi	
▪ Dezvoltarea unui culoar verde pe malurile Jijiei prin amenajarea peisagistică; ▪ Dezvoltarea unui plan ambițios de înverzire urbană; ▪ Reabilitarea și reamenajarea spațiilor verzi și a unor zone de liniște în interiorul Municipiului; ▪ Darea în administrare a unor suprafețe de spații verzi unor companii;	▪ Scăderea investițiilor în amenajarea și modernizarea spațiilor verzi; ▪ Reducerea suprafeței spațiilor verzi în detrimentul altor utilizări;

9. CAPACITATE ADMINISTRATIVĂ



În conformitate cu prevederile Legii nr. 351/2001, actualizată prin aprobarea Planului de Amenajare a Teritoriului Național – Anexa 2, Secțiunea 4.3 Localități urbane de rangul II, Municipiul Dorohoi este municipiu de rangul II.

ADMINISTRAȚIA PUBLICĂ

Municipiu Dorohoi este persoană juridică de drept public care are ca scop administrarea eficientă a resurselor comunității. Misiunea principală a autorităților publice locale din Municipiul Dorohoi (Consiliul Local și Primarul) constă în executarea legii și prestarea de servicii în baza legii.

Organizarea, funcționarea, competențele și atribuțiile, precum și gestionarea resurselor care, potrivit legii, aparțin Municipiului Dorohoi, se supun principiilor autonomiei locale, descentralizării, autonomiei locale și deconcentrăii serviciilor publice, conform prevederilor Constituției.

La nivelul municipiului Dorohoi, autoritățile administrației publice prin care se exercită autonomia locală sunt reprezentate de către ***Consiliul local*** și ***Primarul municipiul Dorohoi*****.**

Atribuțiile Consiliului Local

Consiliul local al municipiului Dorohoi exercită următoarele categorii de atribuții:

Atribuții privind unitatea administrativ-teritorială, organizarea proprie precum și organizarea și funcționarea aparatului de specialitate al primarului, ale instituțiilor publice de interes loca și ale societăților și regiilor autonome de interes local;

- Aprobă statutul municipiul precum și modul de organizare și funcționare al consiliului local;
- alege viceprimarul/viceprimarii, din rândul consilierilor locali, la propunerea primarului sau a consilierilor locali, în condițiile legii;
- aprobă, în condițiile legii, la propunerea primarului, înființarea, organizarea și statul de funcții ale aparatului de specialitate al primarului, ale instituțiilor publice de interes local, reorganizarea sau desființarea de societăți de interes local și statul de funcții al acestora;
- exercită, în numele UAT, toate drepturile și obligațiile corespunzătoare participațiilor deținute la societăți sau regii autonome, în condițiile legii;

- hotărăște înființarea sau reorganizarea de instituții, servicii publice, societăți și regii autonome, în condițiile legii.

Atribuții privind dezvoltarea economică-socială și de mediu a municipiului Dorohoi.

- aprobă, la propunerea primarului, contractarea li/sau garantarea împrumuturilor, precum și contractarea de datorie publică locală prin emisiuni de titluri de valoare, în numele UAT, în condițiile legii;
- stabilește și aprobă impozitele și taxele locale, în condițiile legii;
- aprobă, la propunerea primarului, documentațiile tehnico-economice pentru lucrările de investiții de interes local, în condițiile legii;
- aprobă strategiile privind dezvoltarea economică, socială și de mediu a UAT;
- asigură un mediu favorabil înființării și sau/dezvoltării afacerilor, inclusiv prin valorificarea patrimoniului existent, precum și prin dezvoltarea de noi investiții care să contribuie la îndeplinirea programelor de dezvoltare economică regională și locală;
- asigură realizarea lucrărilor și ia măsurile necesare implementării și conformării cu prevederile angajamentelor asumate de România în calitate de stat membru al Uniunii Europene în domeniul protecției mediului și gospodăririi apelor pentru serviciile furnizate cetățenilor;

Atribuții privind administrarea domeniului public și privat al municipiului;

- hotărăște darea în administrare, concesionarea, închirierea sau darea în folosință gratuită a bunurilor proprietate publică a municipiului, precum și a serviciilor publice de interes local, în condițiile legii;
- avizează sau aprobă, în condițiile legii, documentațiile de amenajare a teritoriului și urbanism a municipiului;
- atribuie sau schimbă, în condițiile legii, denumiri de străzi, de piețe și de orice alte obiective de interes public local;

Atribuții privind gestionarea serviciilor de interes local;

Consiliul local asigură, potrivit competențelor sale și în condițiile legii, cadrul necesar pentru furnizarea serviciilor publice de interes local privind: *educația, serviciilor sociale pentru protecția copilului, a persoanelor cu handicap, a persoanelor vârstnice, a familiei și a altor persoane sau grupuri aflate în nevoie socială, sănătatea, cultura, tineretul, sportul, ordinea*

publică, situațiile de urgență, protecția și refacerea mediului, conservarea, restaurarea și punerea în valoare a monumentelor istorice și de arhitectură, a parcurilor, grădinilor publice și rezervațiilor naturale, dezvoltare urbană, evidența persoanelor, podurile și drumurile publice, serviciile comunitare de utilități publice de interes local etc.

Atribuții privind cooperarea interinstituțională pe plan intern și extern

- hotărăște, în condițiile legii, cooperarea sau asocierea cu persoane juridice, române sau străine, în vederea finanțării și realizării în comun a unor acțiuni, lucrări sau proiecte de interes public local;
- hotărăște, în condițiile legii, înfrățirea municipiului cu alte unități administrativ-teritoriale din alte țări;
- hotărăște, în condițiile legii, cooperare sau asocierea cu alte unități administrativ-teritoriale din țară sau din străinătate, precum și aderarea la instituții naționale și internaționale ale autorităților administrației publice locale în scopul promovării unor interese comune.

Structura și comisiile Consiliului Local al Municipiului Dorohoi

În conformitate cu prevederile OUG nr. 57/2019 privind Codul administrativ, numărul total al consilierilor locali este de 19, în temeiul art. 112 alin (1).

Consiliul local își desfășoară activitatea prin comisii, întrunindu-se cel puțin odată pe lună, în ședințe ordinare, convocate de către primar. CL se poate întruni și în ședințe extraordinare, la cererea primarului, a cel puțin o treime din numărul total al consilierilor locali sau la convocarea primarului, ca urmare a solicitării prefectului.

Comisiile de specialitate ale Consiliului local al municipiului Dorohoi este următoarea:

Comisia 1 – Comisia pentru studii, prognoze economico-sociale, buget, finanțe și administrarea domeniului public și privat al Municipiului Dorohoi;

Comisia 2 – Comisia pentru organizarea și dezvoltarea urbanistică, amenajarea teritoriului, realizarea lucrărilor publice și conservarea monumentelor istorice și de arhitectură, rezervații naturale și protecția mediului înconjurător;

Comisia 3 – Comisia pentru servicii publice, comerț și turism;

Comisia 4 – Comisia pentru activități științifice, învățământ, sănătate, cultură, protecție socială, activități sportive și de agrement;

Comisia 5 – Comisia pentru administrație locală juridică, apărarea ordinii publice, respectarea drepturilor și libertăților cetățenilor.

În subordinea Consiliului Local al Municipiului Dorohoi funcționează:

- Direcția de Asistență Socială;
- Serviciul Public Comunitar de Evidență a persoanelor;
- Biblioteca Municipală;
- Centrul Național de Informare și Promovare Turistică Dorohoi (CNIP);
- Serviciul Voluntar pentru Situații de Urgență;
- Direcția Administrației Pieței și Oborului.

PRIMARUL MUNICIPIULUI DOROHOI

Primarul Municipiului Dorohoi este ales prin vot direct, odată la patru ani, de către cetățenii municipiului Dorohoi. Validarea se face în conformitate cu prevederile OUG nr. 57/2019 privind Codul Administrativ.

Funcția de primar și viceprimar sunt funcții de demnitate publică. Mandatul primarului declarat ales este validat în termen de 20 zile de la data desfășurării alegerilor de către judecătoria aflată în raza teritorială a circumscripției electorale.

Atribuțiile primarului Municipiului Dorohoi

Primarul îndeplinește următoarele categorii principale de atribuții:

Atribuții exercitate în calitate de reprezentant al statului, în condițiile legii;

- *îndeplinește funcția de ofițer de stare civilă și de autoritate tutelară și asigură funcționarea serviciilor publice locale de profil;*
- *îndeplinește atribuții privind organizarea și desfășurarea alegerilor, referendumului și recensământului;*
- *îndeplinește ale atribuții stabilite prin lege.*

Atribuții referitoare la relația cu Consiliul local;

- *prezintă Consiliului local, în primul trimestru al anului, un raport anual privind starea economică, socială și de mediu a UAT, care se publică pe pagina de internet a unității teritorial administrative în condițiile legii;*

- *participă la ședințele consiliului local și dispune măsurile necesare pentru pregătirea și desfășurarea în bune condiții a acestora;*
- *prezintă, la solicitarea consiliului local, alte rapoarte și informări;*
- *elaborează, în urma consultărilor publice, proiectele de strategii privind starea economică, socială și de mediu a UAT, le publică pe site-ul unității teritorial-administrative și le supune aprobării consiliului local.*

Atribuții referitoare la bugetul local al unității teritorial-administrative

- *exercită funcția de ordonator principal de credite ;*
- *întocmește proiectul de buget al UAT și contul de încheiere a exercițiului bugetar și le supune spre aprobare consiliului local, în condițiile și la termenele prevăzute de lege;*
- *prezintă consiliului local informări periodice privind execuția bugetară, în condițiile legii;*
- *inițiază, în condițiile legii, negocieri pentru contractarea de împrumuturi și emiterea de titluri de valoare în numele UAT;*
- *verifică, prin compartimentele de specialitate, corecta înregistrare fiscală a contribuabililor la organul fiscal teritorial.*

Atribuții privind serviciile publice asigurate cetățenilor, de interes local;

- *coordonează realizarea serviciilor publice de interes local, prin intermediul aparatului de specialitate sau prin intermediul organismelor prestatoare de servicii publice și de utilitate publică de interes local;*
- *ia măsuri pentru prevenirea și, după caz, gestionarea situațiilor de urgență;*
- *ia măsuri pentru organizarea executării și executarea în concret a activităților din domeniile prevăzute de lege;*
- *ia măsuri pentru asigurarea inventarierii, evidenței statistice, inspecției și controlul furnizării serviciilor publice de interes local prevăzute de lege, precum și a bunurilor din patrimoniul public și privat al UAT;*
- *numește, sancționează și dispune suspendarea, modificarea și încetarea raporturilor de serviciu sau, după caz, a raporturilor de muncă, în condițiile legi, pentru personalul din cadrul aparatului de specialitate, precum și pentru conducătorii instituțiilor și serviciilor publice de interes local;*
- *asigură elaborarea planurilor urbanistice prevăzute de lege, le supune aprobării consiliului local și acționează pentru respectarea prevederilor acestora;*

- *emite avizele, acordurile și autorizațiile date în competența sa prin lege și alte acte normative, ulterior verificării și certificării de către compartimentele de specialitate din punctul de vedere al regularității, legalității și de îndeplinire a cerințelor tehnice;*
- *asigură realizarea lucrărilor și ia măsurile necesare conformării cu prevederile angajamentelor asumate în procesul de integrare europeană în domeniul protecției mediului și gospodării apelor pentru serviciile furnizate cetățenilor;*
- *alte atribuții stabilite prin lege.1*

CAPACITATE ORGANIZAȚIONALĂ

5 Direcții :

- Direcția Edilitare;
- Direcția Tehnică;
- Direcția Economică;
- Direcția Patrimoniu;
- Direcția taxe și impozite locale

6 Servicii:

- Serviciul Poliție locală;
- Serviciul spații verzi;
- Serviciul Administrație publică;
- Serviciu administrativ;
- Serviciul administrativ;
- Serviciul administrarea patrimoniului;
- Serviciul investiții, achiziții publice.

42 compartimente.

ASOCIERI ȘI PARTENERIATE

Asocierile și parteneriatele sunt reprezentate atât de Grupurile de Acțiune Locală (GAL) cât și de Asociațiile de Dezvoltare Intercomunitară (ADI) care au ca scop dezvoltarea unitară a tuturor membrilor din care sunt formate. Aceste asocieri și parteneriate pot atrage mai multe fonduri și investiții decât un singur UAT.

Municipiul Dorohoi face parte din următoarele asocieri:

- **ADI „ECOPROCES”** care are rol de control și monitorizare a implementării sistemului integrat de management a deșeurilor, la nivelul județului Botoșani;
- **ADI „AQUA BOTOȘANI**” care vizează reglementarea, înființarea, organizarea, finanțarea, exploatarea, monitorizarea și gestionarea ,în comun, a serviciului de alimentare cu apă și de canalizare la nivelul județului Botoșani;
- **Asociația Municipiilor din România** persoană juridică de drept privat și de utilitate publică, fără scop patrimonial, apolitică și neguvernamentală, constituită în vederea promovării și protejării

intereselor comune ale autorităților administrației publice locale;

LOCALITĂȚI ÎNFRĂȚITE

Municipiul Dorohoi are relații externe foarte bune, materializate de-a lungul timpului prin încheierea unor acorduri de înfrățire și colaborare cu o serie de localități din Europa:

- **Cholet** (Franța) 2002;
- **Herța** (Ucraina) 2002;
- **Matte-Yehuda** (Israel) 2007;
- **Drochia** (Republica Moldova) 2008
- **Vaiano** (Italia) 2008;
- **Ungheni** (Republica Moldova), 2015.

Asocierile vizează schimburi de experiență în domenii precum infrastructură culturală, turism, sport, agricultură, administrație publică, protecția mediului, turism etc.

VENITURI ȘI CHELTUIELI LOCALE

Veniturile totale realizate de Primăria Municipiului Dorohoi în perioada 2016-2019, au cunoscut o creștere de la 46,6 milioane lei în 2016 la 60,3 milioane de lei în 2019. În același timp, au crescut și veniturile proprii realizate, care variază de la 40,9% în 2016 la 46,9% în 2016.

Cheltuielile cu investițiile au cunoscut creșteri de la an la an. Astfel, dacă în anul 2016 cheltuielile cu dezvoltarea reprezentau 11% din cheltuieli în anul 2019 cheltuielile cu investițiile reprezentau 35% din totalul cheltuielilor.

În ceea ce privește gradul de îndatorare, acesta a crescut ușor de la o valoare de 8,38% la finalul anului 2016 până la 10,29% pe finalul anului 2020.

TRANSPARENȚĂ DECIZIONALĂ

Administrația publică acordă o importanță deosebită consultării și participării active la procesul de luare a deciziilor, creșterii gradului de transparență a activității instituției.

Pagina de facebook a primăriei constituie o modalitate rapidă de relaționare cu locuitorii, fiind publicate informații despre proiecte, evenimente locale etc.

Pagina de internet a primăriei constituie principalul mijloc de comunicare. Pe site sunt publicate permanent informații referitoare la activitate Primăriei și a Consiliului Local, precum și anunțurile de interes public, evenimentele locale etc.

Pe pagina de internet este publicat ***Monitorul Oficial Local***[31]**.**

Informarea cetățenilor se realizează și prin publicarea la avizierul din sediul instituției precum și pe panoul electronic de afișaj stradal.

În anul 2019, conform Raportului anual al Primarului Municipiului Dorohoi, au fost înregistrate și soluționate un număr de 28 cereri de informații de interes public, din care 12 solicitări au fost primite din partea persoanelor fizice și 16 solicitări au fost primite din partea unor persoane juridice. Primăria publică din oficiu, pe site-ul oficial, informațiile de interes public sub forma unui ***buletin informativ cu informații de interes public.***

STEMA

Stema municipiului Dorohoi este formată dintr-un scut francez antic, cu margini ușor rotunjite. În cartierul I, pe fundal roșu se regăsește o cruce episcopală care stă pe o semilună reprezentând blazonul boierului Mihail de Dorohoi, membru de seamă în sfatul domnesc al lui Alexandru cel Bun. În cartierul al II-lea se regăsesc o serie de benzi oblice albastre și aurii ce alternează, acesta fiind simbolul vornicului Țării de Sus, simbol care atestă reședința la Dorohoi. În ultimul cartier, se regăsește un rac de argint, simbolul vechiului ținut al Dorohoiului, reprezentând în același timp Iezerul Dorohoiului. Deasupra scutului este așezată o coroană de argint cu cinci turnuri crenelate, semn că localitatea are rang de municipiu.

[31]https://www.primariadorohoi.ro/index.php?option=com_content&view=article&id=3214&Itemid=1072

ANALIZA SWOT – CAPACITATE ADMINISTRATIVĂ

PUNCTE TARI	PUNCTE SLABE
▪ Atitudine proactivă a administrației locale, orientată spre performanță; ▪ Importanța acordată consultării și participării active la procesul decizional; ▪ Site web exhaustiv, actualizat în permanență, prin care se asigură accesul cetățenilor la informații în timp real; ▪ Buget local solid, cu un grad de îndatorare redus, orientat spre investiții; ▪ Vizibilitate bună pe rețele sociale; ▪ Experiență în privința accesării și implementării unor proiecte cu finanțare europeană și națională; ▪ Pondere ridicată a corpului funcționarilor publici cu studii superioare; ▪ Apartenența Municipiului la diferite Asociații de Dezvoltare Intercomunitare: ADI „Ecoproces”, ADI „AQUA BOTOȘANI”; ▪ Apartenența la „Asociația Municipiilor din România”;	▪ Interes scăzut al populației pentru implicarea în procesul decizional; ▪ Sincope de comunicare între departamentele administrației publice locale; ▪ Nivel redus de informatizare; ▪ Site care utilizează tehnologii web învechite; ▪ Lipsa unui Plan de Mobilitate Urbană Durabilă; Lipsa unei Strategii de comunicare;
OPORTUNITĂȚI	**AMENINȚĂRI**
▪ Accesarea fondurilor europene pentru implementarea unor proiecte care vizează digitalizarea și îmbunătățirea proceselor de interacțiune cu cetățenii; ▪ Creșterea competențelor digitale ale corpului funcționarilor din administrația publică locală; ▪ Dezvoltarea de parteneriate în scopul dezvoltării relațiilor instituționale; ▪ Dezvoltarea unor parteneriate public private cu numeroasele ONG-uri specializate în rezolvarea anumitor probleme ale comunității locale; ▪ Proiecte de înfrățire ale Municipiului Dorohoi cu alte unități administrativ teritoriale din țară și străinătate și utilizarea schimburilor de experiență și bune practici;	▪ Insuficiența resurselor financiare; ▪ Birocratizarea și fiscalizarea excesivă; ▪ Instabilitate politică; ▪ Blocarea procesului de descentralizare la nivel național; ▪ Creșterea gradului de îndatorare; ▪ Scăderea resurselor financiare; ▪ Dificultăți în implementarea proiectelor începute;

▪ Realizarea și implementarea unui Plan de Mobilitate Urbană Durabilă; ▪ Implementarea unor metode și mijloace moderne de diseminarea a informațiilor între actorii locali; ▪ Implementarea conceptului de SMART CITY; ▪ Creșterea gradului de implicare a comunității în procesul decizional.	

10. AGENDĂ SMART CITY

Ce este un smart-city?

Cea mai bună definire a conceptului este dată de Comisia Europeană care consideră că orașele de tip smart sunt acele orașe unde *serviciile și rețelele (de orice fel) sunt eficientizate prin utilizarea soluțiilor digitale în sprijinul locuitorilor și mediului de afaceri local.* Un oraș smart înseamnă *rețele de transport urban eficiente și inteligente, rețele de apă, canal și de colectare a deșeurilor menajere îmbunătățite precum și metode mai eficiente de încălzire și iluminare a clădirilor. În același timp, un oraș smart înseamnă o administrație locală mai atentă la nevoile locuitorilor, spații publice sigure și de întâlnire care să răspundă la nevoile tuturor categoriilor de locuitorii.*

Context european

La nivel european, studiul „Cartografierea orașelor inteligente în Uniunea Europeană[32]" analizează rolul UE în acest demers, oferind o imagine exhaustivă a situației existente în UE precum și prezentarea a câtorva studii caz a unor orașe în care implementarea conceptului este avansată.

Comisia Europeană pune la dispoziție o platformă „Smart Cities Marketplace[33]"
Piața Orașelor Smart (The Smart Cities Marketplace)

Acest program este realizat de Comisia Europeană prin care se dorește implicarea tuturor actorilor locali (orașe, industrii, IMM-uri, investitori, cercetători etc.) în vederea transformării orașelor și transformarea acestora în orașe inteligente, în care cetățenii beneficiază de avantajele tehnologice actuale pentru îmbunătățirea condițiilor de viață.

Acest program sprijină toate orașele, indiferent de mărimea acestor în vederea atingerii unui mediu urban sustenabil și oferirea de informații necesare pentru explorarea, planificarea și implementarea de proiecte smart city.

Context național

În 2020 este înființată Autoritatea pentru Digitalizarea României, instituție care urmărește obiectivele din sfera transformării digitale a societății românești.

[32] https://op.europa.eu/ro/

[33] https://smart-cities-marketplace.ec.europa.eu/

În perioada următoare, Autoritatea pentru Digitalizarea României are patru obiective majore:

- Transformarea digitală a instituțiilor publice;
- Interoperabilitate;
- Identitate electronică;
- Cloud guvernamental.

În perioada de programare 2021-2027, proiectele de tip smart-city sunt susținute prin Programul Operațional Regional. Este vorba de Axa Prioritară 2 – O regiune mai digitalizată, care vizează sprijinirea transformării digitale a economiei regiunii Nord-Est precum și a domeniilor de interes public, precum și fructificarea beneficiilor sale pentru cetățeni și întreprinderi. Principalele tipuri de acțiuni care vor fi finanțate au ca scop promovarea noilor tehnologii digitale pentru dezvoltarea sustenabilă a orașelor din regiune. Se urmărește implementarea unor proiecte care utilizează soluții și tehnologii „smart" în diverse domenii.

Strategia Smart City

O abordare integrată a dezvoltării conceptului de smart city în Municipiul Dorohoi trebuie să pornească de la o strategie specializată care să urmărească o serie de parametri care definesc conceptul de smart-city. Conform ghidurilor și a experienței altor administrații, implementarea unei strategii de succes pleacă de la alegerea corectă a pașilor. În acest sens, strategia trebuie să conțină cel puțin următoarele elemente:

- O evaluare inițială, în vederea identificării situației inițiale;
- O viziune, pentru a vizualiza unde se dorește să se ajungă;
- Planuri de proiect, pentru identificarea componentelor cheie ale transformării digitale ale municipiului;
- Repere temporale, pentru evidențierea progreselor;
- Indicatori de rezultat pentru măsurarea și probarea succeselor.

Direcții cheie

Conform abordărilor europene, conceptul de smart-city se sprijină pe o serie de piloni care urmăresc principalele aspecte de dezvoltare locală. Aceștia sunt prezentați, pe scurt, în cele ce urmează:

1. Management digital al energiei;
    - Rețele electrice inteligente;
    - Contoare inteligente;
    - Stocare inteligentă a energie;
2. Clădiri inteligente;

- Automatizarea clădirilor;
- Soluții HVAC avansate;
- Echipamente pentru iluminat;

3. Mobilitate Inteligentă;
    - Mobilitate electrică;
    - Soluții integrate de mobilitate;
    - Transport multimodal;
4. Tehnologie Inteligentă;
    - Internet de bandă largă;
    - Rețele publice de WiFi;
    - Servicii bazate pe localizare;
    - Realitate augumentată;
    - Inteligență artificială.
5. Infrastructură
    - Senzori de monitorizare a rețelei de utilități și monitorizarea în timp real a parametrilor de funcționare;
    - Management digital al consumului de apă și al deșeurilor.
6. Servicii medicale;
    - Sisteme de e-sănătate și tele-medicină;
    - Dispozitive medicale inteligente conectate;
7. Siguranță publică;
    - Supraveghere video cu sisteme de identificare în timp real;
    - Biometrie;
    - Modelarea prin simulări și previziuni ale evoluției infracționalității;
8. Administrație publică;
    - Sisteme de e-guvernare;
    - Sisteme de e-educație;
    - Soluții de management a situațiilor de risc.
9. Cetățean inteligent
    - Folosirea alternativelor verzi de mobilitate;
    - Alegeri inteligente ale stilului de viață;
    - Responsabilitate în consumul de energie.

STRATEGIA INTEGRATĂ DE DEZVOLTARE URBANĂ A MUNICIPIULUI DOROHOI



VIZIUNE. DIRECȚII STRATEGICE DE DEZVOLTARE

VIZIUNE

În anul 2027, Municipiul Dorohoi va fi o comunitate urbană reziliență, incluzivă, verde și accesibilă, în care locuitorii au la dispoziție mijloace alternative de mobilitate, trăiesc într-un mediu urban atractiv și eficient energetic; cu emisii reduse de GES, în care serviciile publice sunt accesibile tuturor la standarde ridicate de calitate și disponibilitate; cu un mediu economic competitiv care oferă locuri de muncă cu valoare adăugată ridicată și în care antreprenorii își pot pune în practică ideile de afaceri și beneficiind de produse alimentare produse local în cadrul unei agriculturi ecologice și performante. În acest sens, comunitatea va beneficia de o administrație publică mai apropiată de locuitorii săi și conectată cu celelalte administrații publice regionale și naționale, cu servicii publice digitalizate și simplificate, orientate către cetățean.

Cuvinte cheie: *reziliență, tranziție verde, competitivitate, regenerare urbană, neutralitate climatică, mobilitate durabilă, smart city*

DOROHOI – ORAȘ REZILIENT ȘI SUSTENABIL



Dorohoi va deveni un reper al dezvoltării urbane sustenabile, o comunitate urbană verde, reziliență și accesibilă, în concordanță cu principiile de dezvoltare durabilă, reducând semnificativ impactul activităților umane asupra mediului.

DOROHOI – ORAȘ COMPETITIV ȘI PRODUCTIV



Dorohoi va deveni un oraș competitiv din punct de vedere economic, atractiv pentru investitori, care va valorifica resursele locale, oferind o economie diversificată, cu oportunități de dezvoltare profesională și antreprenorială.

DOROHOI – ORAȘ ECHITABIL ȘI INCLUZIV



Dorohoi va oferi locuitorilor săi condiții bune de trai, prin oferirea de servicii publice la standarde ridicate de calitate și disponibilitate, redevenind atractiv pentru populația tânără.

DOROHOI – ORAȘ MODERN ȘI BINE GUVERNAT



Dorohoi va deveni un oraș inteligent și sustenabil, prin utilizarea mijloacelor moderne precum tehnologia informației și comunicațiilor pentru a îmbunătăți calitatea vieții locuitorilor, eficiența serviciilor urbane, precum și competitivitatea.

DIRECȚII STRATEGICE DE DEZVOLTARE

AXA PRIORITARĂ 1 – DEZVOLTARE VERDE ȘI SUSTENABILĂ

CONTEXT

Dezvoltarea sustenabilă este mai mult decât o direcție de dezvoltare, este un deziderat al unui oraș european modern, în contextul în care municipiul Dorohoi este mărginit de un cadru natural de excepție, înconjurat de arii protejate, suprafețe lacustre, păduri, pajiști naturale etc. Pe lângă importanța acordată protejării acestor bogății, această direcție de dezvoltare (DD) presupune includerea întregului cadru al dezvoltării sustenabile așa cum este el definit în Strategia Națională pentru Dezvoltarea Durabilă a României (2030), precum și a unor măsuri de reducere a emisiilor de tip GES, de îmbunătățire a eficienței energetice, de stimulare a valorificării resurselor prin introducerea conceptului de economie circulară în conformitate cu țintele europene și naționale asumate. În plus, un capitol distinct în cadrul acestei direcții, îl reprezintă promovarea adaptării la schimbările climatice, precum și creșterea rezilienței în fața unor manifestări din ce în ce mai extreme ale vremii.

OBIECTIVE STRATEGICE

OS1.1. PROMOVAREA ADAPTĂRII LA SCHIMBĂRILE CLIMATICE ȘI CREȘTEREA REZILIENȚEI

Acest obiectiv strategic vizează eliminarea vulnerabilității și a creșterii rezilienței la riscuri naturale prin măsuri de prevenire și atenuare a acestora. Principalii factori de risc, identificați la nivelul municipiului Dorohoi, sunt reprezentați de cursurile de apă (Jijia, Dorohoi, Buhai) care tranzitează teritoriul orașului, care, adesea, pe fondul unor precipitații excedentare generează viituri care pot cauza distrugeri materiale și pierderi de vieți. A doua componentă a acestui obiectiv o reprezintă îmbunătățirea calității aerului. La nivel european poluarea aerului continuă să fie o cauză principală pentru nenumărate decese premature. Principalele surse de poluare identificate la nivelul municipiului Dorohoi sunt reprezentate de traficul auto și de centralele individuale.

OS1.2. PROMOVAREA OBIECTIVELOR DE ECONOMIE CIRCULARĂ

În conformitate cu țintele de reducere a deșeurilor asumate de România, acest obiectiv strategic vizează îndeplinirea obligațiilor în materie de management integrat al deșeurilor și de promovare a economiei circulare. Pe scurt, conceptul de economie circulară reprezintă un sistem bazat pe reducere, refolosire și reciclare. În același timp, sondajul realizat pe un eșantion reprezentativ al populației municipiului, în cadrul elaborării SIDU, a relevat că mai sunt necesare îmbunătățiri ale sistemului de management municipal al deșeurilor, vizate fiind diversificarea posibilităților de colectare selectivă a deșeurilor menajere. Obiectivul vizează și îmbunătățirea cunoștințelor cetățenilor în materie de promovare a economiei circulare.

OS1.3. REDUCEREA EMISIILOR GES

În vederea reducerii gazelor cu emisii de seră, UE și-a asumat atingerea neutralității climatice până în anul 2050, cu obiective intermediare de reducere în anul 2030. Aceste două obiective vor deveni obligatorii odată cu aprobarea Legii Europene a Climei. Fiecare stat membru a fost obligat să-și elaboreze propriul plan integrat de acțiune privind energia și clima. Planurile arată că, în ciuda progreselor înregistrate în atingerea obiective actuale stabilite pentru anul 2030, mai sunt necesare eforturi considerabile pentru atingerea obiectivelor intermediare. România și-a asumat prin Planul Național Integrat în Domeniul Energiei și Schimbărilor Climatice 2021-2030, o serie de obiective prin care își propune să aducă o contribuție echitabilă la realizarea țintei de neutralitate climatică. Pentru anul 2030 România are stabilită o țintă de reducere cu 2% în 2030 față de nivelul din anul 2005. Măsurile din acest OS reprezintă contribuția Municipiului Dorohoi la atingerea obiectivelor naționale vizând creșterea eficienței energetice, dezvoltarea unor surse alternative și dezvoltarea infrastructurii verzi urbane pentru atenuarea efectelor emisiilor poluante.

PLAN DE ACȚIUNE – Măsuri, programe, politici, proiecte

M1.1. Măsuri privind reducerea riscurilor climatice și creșterea rezilienței

M1.2. Managementul deșeurilor în conformitate cu directivele europene

M1.3. Măsuri privind creșterea eficienței energetice și dezvoltarea infrastructurii verzi urbane

M1.1. Măsuri privind reducerea riscurilor climatice și creșterea rezilienței

Perioada de implementare 2021-2027 **Surse de finanțare potențiale** POR NE AP. 3, 5 PNRR Componenta 1 PODD AP. 4 AFM PNDL-3 Bugetul național Bugetul local **Responsabili/Parteneri** Consiliul Local Dorohoi Consiliul Județean Botoșani ADI „AQUA BOTOȘANI” ABA Prut-Bârlad	***Acțiuni/intervenții:*** · *Promovarea adaptării la schimbări climatice, prevenirea și gestionarea riscurilor;* · *Realizarea Planului de Acțiune pentru Energie Durabilă;* · *Creșterea eficienței energetice a clădirilor publice;* · *Implementarea sistemelor de furnizare a energiei termice pentru încălzire și prepararea apei calde de consum din surse alternative/regenerabile în cadrul clădirilor publice;* · *Implementarea sistemelor de management al funcționării consumurilor energetice: achiziționarea și instalarea sistemelor inteligente pentru promovarea și gestionarea eficientă a consumului de energie;* · *Campanii de informare și educare privind consumul responsabil de energie în rândul locuitorilor și mediului de afaceri local;* · *Educarea și conștientizarea cetățenilor cu privire la protecția mediului înconjurător și a biodiversității;* · *Reducerea riscurilor hidrologice pe cursul râului Jijia și înființarea unui coridor verde urban;* · *Amenajarea malurilor Jijiei și amenajarea peisagistică cu respectarea principiilor de conservare a biodiversității;* · *Calibrarea și asanarea pârâului Dorohoi;* · *Consolidarea versanților afectați de alunecări de teren în zonele 1 Mai, Libertății, Mihai Eminescu;* · *Creșterea capacității de intervenție și management a Serviciului Voluntar pentru Situații de Urgență;* · *Modernizarea sistemului de alarmare a populației în caz de urgență și dezastre naturale;* · *Soluții de digitalizare a sistemului de conducere și coordonare a intervenției SVSU;*
Încadrarea în obiectivele Strategiei: OS.1.1, OS. 3.1,	

M1.2. Managementul deșeurilor în conformitate cu directivele europene

Perioada de implementare 2021-2027 **Surse de finanțare potențiale** PNRR Componenta 3 PODD AP. 2 PNDL-3 Bugetul național Bugetul local **Responsabili/Parteneri** Consiliul Local Dorohoi Consiliul Județean Botoșani ADI „ECOPROCES” Asociațiile de locatari Servicii Publice Locale SRL APM Botoșani SC FRITEHNIC SRL	***Acțiuni/intervenții:*** · *Implementarea sistemului de colectare selectivă a deșeurilor;* · *Dezvoltarea, modernizarea și completarea sistemului de management integrat al deșeurilor municipale;* · *Înființarea unei platforme de compost a biodeșeurilor;* · *Înființarea unor platforme (insule ecologice) inteligente de colectare separată a deșeurilor menajere;* · *Înființarea unei platforme de tratare a deșeurilor inerte și din construcții;* · *Extinderea sistemului de insule destinate colectării selective a deșeurilor pe 4 fracții ;* · *Eliminarea depozitării ilegale a deșeurilor;* · *Campanii de educare și informare cu privire la colectarea selectivă a deșeurilor;* · *Campanii de informare privind compostarea individuală a deșeurilor;* · *Reducerea cantităților de deșeuri alimentare generate;* · *Înființarea unor instalații de producere a compostului/biogazului;*
Încadrarea în obiectivele Strategiei: OS. 1.2.	

M1.3.Măsuri privind creșterea eficienței energetice și dezvoltarea infrastructurii verzi urbane

Perioada de implementare 2021-2027 **Surse de finanțare potențiale** POR NE AP. 3 PNRR Componenta 6 PODD AP. 4 AFM Bugetul național	***Acțiuni/intervenții:*** · *Reabilitarea / modernizarea / construirea de clădiri publice nZEB;* · *Inventarierea stocului locativ și evaluarea potențialului de îmbunătățire a eficienței energetice și cu cel mai mare potențial de îmbunătățire și număr de beneficiari;* · *Stabilirea unor standarde de performanță pentru renovarea elementelor de anvelopă a clădirilor și a sistemelor HVAC;* · *Implementare sistem de management integrat al clădirilor (BMS);* · *Implementarea unor soluții care să asigure confortul termic necesar (ventilație, recuperatoare de căldură, pompe de căldură etc);*

Bugetul local **Responsabili/Parteneri** Consiliul Local Dorohoi Consiliul Județean Botoșani Asociațiile de locatari	· *Iluminat public digital cu sistem de telegestiune;* · *Înlocuirea corpurilor de iluminat fluorescent și incandescent cu corpuri de iluminat cu eficiență energetică ridicată, durată mare de viață;* · *Creșterea eficienței energetice a unităților de învățământ;* · *Dotarea clădirilor publice cu panouri fotovoltaice și pompe de căldură;* · *Creșterea gradului de informare și conștientizare a populației cu privire la impactul schimbărilor climatice și al eficienței energetice;* · *Dezvoltarea surselor alternative de producere a energiei;* · *Reabilitarea și creșterea performanțelor energetice a clădirilor publice și rezidențiale;* · *Extinderea zonei de Agrement Polonic;* · *Înființarea de aliniamente verzi în lungul principalelor artere rutiere;* · *Extinderea rețelei de spații urbane verzi;* · *Modernizare spaţii verzi în municipiul Dorohoi* · *Reabilitare în vederea creşterii eficienţei energetice a clădirii administrative a direcţiilor/serviciilor/compartimentelor din cadrul UAT Dorohoi* · *Înființare parc zona Victoriei;* · *Reabilitarea parcului Poștei:* · *Reabilitare parcurilor Brazi, Aurora;* · *Extinderea Parcului Cholet;* · *Implementarea unui sistem automat de irigații a spațiilor verzi;* · *Inventarierea spațiilor verzi prin Realizarea Registrului Local al Spațiilor Verzi* · *Amenajarea spațiilor verzi și a zonelor de promenadă;*
Încadrarea în obiectivele Strategiei: OS 1.1, OS 1.3	

AXA PRIORITARĂ 2 – ECONOMIE LOCALĂ COMPETITIVĂ ȘI PRODUCTIVĂ

CONTEXT

Competitivitatea reprezintă unii dintre pilonii principali ai unei economii locale solide. Competitivitatea poate avea mai multe utilizări, dar din punct economic ne referim strict la capacitatea de a compara rezultatele obținute dar și a potențialului de creștere din viitor.

În cadrul acestei direcții sunt incluse măsuri de susținere a economiei locale prin creșterea performanțelor, de susținere inițiativelor antreprenoriale precum și dezvoltarea unor sectoare de specializare inteligentă care să confere municipiului Dorohoi un avantaj în contextul competitivității cu orașele și zonele economice din vecinătatea sa. Având în vedere situația ultimilor ani trebuie avută în vedere atât competiția pentru piețe, produse și servici cât și pentru forța de muncă. În acest sens este foarte importantă dezvoltarea unor activități care pot genera valoarea adăugată ridicată implicit venituri ridicate pentru salariați. Reușita acestei direcții este condiționată de implicarea actorilor locali din domeniul economic, educațional, servicii publice și din administrația publică locală.

OBIECTIVE STRATEGICE

OS2.1. CREȘTEREA PERFORMANȚELOR ECONOMIEI LOCALE

Dezvoltarea economică locală necesită implicarea tuturor actorilor locali din sectorul public, mediul de afaceri și societatea civilă care colaborează pentru a crea condiții mai bune pentru asigurarea condițiilor de creștere economică și pentru generarea de noi locuri de muncă. Creșterea economiei locale depinde de calitatea managementului urban și de politicile de dezvoltare a infrastructurii tehnico-edilitare. Alți factori care contribuie la productivitatea muncii includ calitatea fondului locativ, calitatea serviciilor medicale, educație și transport urban, precum și posibilitățile de formare și perfecționare profesională.

OS2.2. CREȘTEREA CAPACITĂȚII DE INOVARE ȘI DEZVOLTAREA CAPITALULUI UMAN

Un capitol esențial pentru dezvoltarea unei economii competitive și productive îl reprezintă capacitatea de inovare și de dezvoltare a capitalului uman. În cadrul acestui obiectiv se urmărește dezvoltarea capacității de inovare și de stimulare a mediului antreprenorial precum și de dezvoltare a competențelor.

OS2.3. DEZVOLTAREA ȘI PROMOVAREA TURISMULUI

Sectorul turistic din Municipiul Dorohoi se confruntă cu o serie de provocări, în primul rând turiștii nu petrec foarte mult timp și durata de ședere este scăzută, implicit cheltuielile sunt nesemnificative. Principalele cauze ale acestor provocări fiind date insuficienta dezvoltare turistică și a accesibilității scăzute precum și calitatea scăzută a experiențelor și serviciilor turistice disponibile. Acest obiectiv strategic contribuie la dezvoltarea infrastructurii turistice și de agreement și la creșterea atractivității turistice a Municipiului Dorohoi.

PLAN DE ACȚIUNE – Măsuri, programe, politici, proiecte

M2.1. Măsuri de stimulare a economiei locale
M2.2. Măsuri de încurajare a inovației și a start-up-urilor
M2.3. Măsuri de creștere a nivelului de calificare în rândul forței de muncă
M2.4. Măsuri de stimulare și promovare a turismului local

M2.1. Măsuri de stimulare a economiei locale

Perioada de implementare 2021-2027 **Surse de finanțare potențiale** INTERREG RO-MD POR AP. 1, 7 PAC Bugetul național Bugetul local **Responsabili/Parteneri** Consiliul Local Dorohoi Consiliul Județean Botoșani Mediul de afaceri	***Acțiuni/intervenții:*** · *Consultarea periodică a mediului de afaceri local;* · *Organizarea de campanii de informare a oamenilor de afaceri pentru accesare de fonduri europene și alte surse de finanțare;* · *Încurajarea / sprijinirea grupurilor de producători locali în vederea asocierii și promovării produselor acestora la nivel local și național;* · *Încurajarea investițiilor private, atragerea de investitori în municipiu, prin crearea unui cadru legal privind acordarea de facilități fiscale agenților economici din oraș, încurajarea lor în vederea extinderii capacităților de producție, creșterea numărului de angajați;* · *Inventarierea spațiilor publice în vederea oportunităților de noi afaceri;* · *Întâlniri periodice cu scopul identificării problemelor și necesităților specifice producătorilor locali;* · *Organizarea unor târguri* · *Elaborarea unui plan strategic de atragere a investițiilor* · *Dezvoltarea și consolidarea de PPP;* · *Promovarea oportunităților de dezvoltare a agriculturii ecologice și comercializarea acestor produse prin lanțul scurt de aprovizionare;*

	• *Campanii de promovare și formare a competențelor antreprenoriale, inclusiv a grupurilor vulnerabile;* • *Elaborarea unui plan strategic de atragere a investițiilor străine în zona transfrontalieră;* • *Elaborarea unei strategii de dezvoltare economică;* • *Modernizarea și amenajarea piețelor agroalimentare, a Halei Bazar și a Oborului;* • *Înființarea unor centre de colectare și stocare a produselor provenite de la producătorii locali;* • *Promovarea producătorilor locali prin dezvoltarea unei platforme web și de consum al produselor locale;* • *Realizarea unui brand al municipiului Dorohoi;* • *Zonificarea funcțională destinată dezvoltării de tip greenfiled/brownfield să fie delimitată clar prin PUG;*
Încadrarea în obiectivele Strategiei: OS 2.1.	

M2.2. Măsuri de încurajare a inovației și a start-up-urilor

Perioada de implementare 2021-2027 **Surse de finanțare potențiale** INTERREG RO-MD POR AP. 1, 7 PNS Granturi SEE Bugetul național Bugetul local **Responsabili/Parteneri** Consiliul Local Dorohoi Consiliul Județean Botoșani Mediul de afaceri Asociații profesionale	***Acțiuni/intervenții:*** • *Promovarea culturii antreprenoriale și sprijinirea antreprenoriatului prin valorificarea resurselor locale;;* • *Inventarierea terenurilor și spațiilor disponibile și pretabile pentru investiții;* • *Achiziționarea de noi terenuri și spații pentru patrimoniul public;* • *Stabilirea unui set de facilități/avantaje pentru investitori, în conformitate cu legislația în vigoare;* • *Pachet de taxe și impozite locale pentru start-up - uri;* • *Crearea structurilor de sprijin a afacerilor;* • *Crearea unei structuri de sprijinire a specializării inteligente în Municipiul Dorohoi;* • *Construcția unui incubator de afaceri/parc industrial smart;* • *Platformă de atragere de investiții și interacțiune cu mediul de afaceri;* • *Programe de informare și conștientizare a avantajelor inovației pentru dezvoltarea afacerilor;* • *Înființarea unui centru de sprijin pentru IMM-uri care cuprinde Centru de afaceri și pavilioane expoziționale;* • *Înființarea unui centru de inovație și antreprenoriat care să cuprindă un incubator de afaceri;*

	• *Crearea sau dezvoltarea în cadrul incubatoarelor sau acceleratoarelor de afaceri, a unor programe de asistență non-financiară și financiară destinate formării competențelor și culturii antreprenoriale;* • *Înființarea unui parc industrial;* • *Sprijinirea industriilor cultural-creative;* • *Facilitarea stagiilor de practică a elevilor în industrie și dezvoltarea activităților extrașcolare dedicate creativității și atitudinii inovative;* • *Elaborarea unei strategii de marketing;* • *Participarea în calitate de lider/partener pentru atragerea de micro-granturi destinate start-up-urilor;s* • *Promovarea unor scheme de garantare și creditare pentru idei de afaceri inovative/creative;*
Încadrarea în obiectivele Strategiei: OS 2.2.	

M2.3. Măsuri de creștere a nivelului de calificare în rândul forței de muncă

Perioada de implementare 2021-2027 **Surse de finanțare potențiale** INTERREG RO-MD PNRR Componenta 15 POEO Granturi SEE Bugetul național Bugetul local **Responsabili/Parteneri** Consiliul Local Dorohoi Mediul de afaceri Furnizori de servicii educaționale	***Acțiuni/intervenții:*** • *Corelarea cererii de forță de muncă și oferta educațională;* • *Creșterea competențelor digitale;* • *Stimularea mobilității forței de muncă;* • *Sprijinirea persoanelor în căutarea unui loc de muncă;* • *Dezvoltarea voluntariatului în rândul tinerilor, inclusiv NEETs, în scopul familiarizării cu cerințelor locurilor de muncă și de dobândire de noi cunoștințe;* • *Dezvoltarea competențelor digitale;* • *Pregătirea forței de muncă locale în concordanță cu specificul economic local, cu accent pus pe cerințele pieței locale de muncă;*
Încadrarea în obiectivele Strategiei: OS 2.2.	

M2.4. Măsuri de stimulare și promovare a turismului local

Perioada de implementare	***Acțiuni/intervenții:***
2021-2027	· *Dezvoltarea resurselor umane care activează în sectorul turistic;* · *Modernizarea infrastructurii turistice locale;*
Surse de finanțare potențiale	· *Sesiuni de informare şi promovare a exemplelor de bună practică pentru antreprenorii şi managerii unităților turistice locale;*
POR NE AP. 7	· *Elaborarea de panouri de orientare, hărți turistice, hărți cu trasee tematice etc.;*
Granturi SEE	· *Dezvoltarea parteneriatelor între producătorii locali şi întreprinderile de turism cu funcțiune de cazare şi alimentație publică;*
Bugetul național	· *Acordarea de facilități pentru încurajarea dezvoltării agroturismului;*
Bugetul local	· *Elaborarea unei strategii turistice;*
Responsabili/Parteneri	· *Sporirea atractivității municipiului pentru atragerea de vizitatori prin dezvoltarea infrastructurii turistice și de agrement;*
Consiliul Local Dorohoi	· *Dezvoltarea unei aplicații care să includă informații despre obiectivele turistice, în format audio;*
CNIPT Dorohoi	· *Sprijinirea și stimularea creării unor produse turistice autentice, promovarea gastronomiei locale;*
Mediul de afaceri	· *Stimularea producției meșteșugărești prin organizarea unor evenimente și activități de promovare (expoziții, festivaluri etc);*
Asociații profesionale	· *Dezvoltarea signalisticii obiectivelor turistice (grafică, informații în mai multe limbi, informații standard) și asigurarea respectării acestor standarde;*
	· *Creșterea capacității operaționale a Centrului de Informare Turistică Dorohoi;*

Încadrarea în obiectivele Strategiei: OS 2.3.

AXA PRIORITARĂ 3 – DEZVOLTARE URBANĂ ECHITABILĂ ȘI INCLUZIVĂ

CONTEXT

Această direcție de dezvoltare însumează toate aspectele legate de îmbunătățirea condițiilor de locuire, a infrastructurii edilitare cu toate componentele acesteia, a infrastructurii culturale și de petrecere a timpului liber, a infrastructurii sportive precum și accesibilizarea serviciilor publice de educație, sănătate, protecție socială etc.

Este una dintre cele mai complexe direcții de dezvoltare prin prisma multitudinii de componente și a actorilor locali implicați.

Un capitol distinct îl reprezintă regenerarea urbană, care, prin măsurile vizate, va conduce la îmbunătățirea peisajului urban și la creșterea calității vieții și atractivității. Este important de menționat că regenerarea urbană este un proces amplu, de lungă durată, care necesită un efort colectiv și care implică viziune, persuasiune și multă răbdare. În același timp, este important de reținut că această transformare nu poate avea loc peste noapte fiind necesară implicarea tuturor categoriilor de actori locali, atât din mediul public cât și din cel privat.

OBIECTIVE STRATEGICE

OS3.1. DEZVOLTAREA REȚELELOR EDILITARE ȘI A INFRASTRUCTURII DE BAZĂ

În cadrul acestui obiectiv sunt vizate intervenții care vor avea în vedere asigurarea unui management sustenabil al apei pentru asigurarea unui viitor sigur al populației, mediului și economiei Municipiului Dorohoi, precum și creșterea gradului de acces a populației vulnerabile la un serviciu public de apă și canalizare conform cerințelor naționale, prin Strategia de Dezvoltare Durabilă, și europene. În același timp sunt vizate măsuri de dezvoltare/extindere a infrastructurii de bază (rețele electrice, rețele de distribuție a gazelor naturale etc.) precum și de creștere a gradului de siguranță publică.

OS3.2. DEZVOLTAREA INFRASTRUCTURII DE EDUCAȚIE

O infrastructură educațională de calitate reprezintă un factor principal pentru o educație de calitate, atractivă și performantă. Cu toate că dezvoltarea infrastructurii educaționale reprezintă o prioritate pentru administrația publică, mai sunt necesare investiții suplimentare pentru dezvoltarea acestui domeniu. Amplasarea și calitatea infrastructurii educaționale influențează performanțele școlare prin factori precum: distanța față de școală, timpul de navetă, gradul de aglomerare a sălilor de clasă, segregarea școlară etc. În același timp, situația sanitară din ultimii doi ani a impus necesitatea digitalizării educației prin adaptarea sistemului educațional la era digitală. OS urmărește dezvoltarea infrastructurii educaționale din Municipiul Dorohoi și creșterea performanței serviciilor educaționale și creșterea competențelor digitale, atât pentru populația școlară cât și populația adultă.

OS3.3. DEZVOLTAREA INFRASTRUCTURII ȘI SERVICIILOR DE SĂNĂTATE ȘI PROTECȚIE SOCIALĂ

Acest OS înglobează două componente importante: sănătate și protecție socială în vederea îmbunătățirii accesibilității, eficacității, eficienței și rezilienței celor două sisteme publice. Cele două sisteme publice sunt supuse unor provocări cauzate de situația sanitară din ultimii doi ani, OS venind ca un răspuns la aceste provocări. Acest OS vizează creșterea eficacității sistemului medical dorohoian prin continuarea investițiilor în dezvoltarea infrastructurii spitalicești începute în perioada programatică anterioară precum și îmbunătățirea serviciilor medicale de urgență oferite în cadrul Spitalului Municipal. În același timp, se dorește creșterea gradului de accesibilitate la servicii de asistență medicală primară, comunitară și cele oferite în regim ambulatoriu. În domeniul serviciilor sociale, în conformitate cu prevederile Strategiei Naționale privind incluziunea socială și reducerea sărăciei 2021-2027, se urmărește reducerea numărului de persoane expuse riscului de sărăcie, asigurarea unui trai decent pentru toți, după ODD „*Nimeni nu este lăsat în urmă*”, investiții sociale pentru promovarea coeziunii precum și protecției socială acordată pe tot parcursul vieții unei persoane precum și integrarea grupurilor marginalizate.

OS3.4. DEZVOLTAREA INFRASTRUCTURII CULTURALE ȘI DE PETRECERE A TIMPULUI LIBER

În cadrul acestui obiectiv strategic sunt vizate măsuri de protejare și punere în valoare a patrimoniului cultural al Municipiului Dorohoi prin înființarea unei axe culturale (Muzeu George Enescu – Centru – Biserica Sf. Nicolae) care să conducă la creșterea accesului și participării locuitorilor și vizitatorilor la fenomenul cultural local dar în același timp să constituie o sursă identitară pentru locuitorii Municipiului Dorohoi

OS3.5. REGENERAREA SPAȚIILOR PUBLICE URBANE

Municipiul Dorohoi are în față o serie de provocări legate de regenerarea urbană a cartierelor de blocuri, de reabilitare a patrimoniului construit și a infrastructurii urbane, de gestionare și extindere a spațiilor verzi, precum și valorificarea terenurilor de tip „brownfield" situate pe fostele platforme industriale (Fabrica de Sticlă, IMUG). Implementarea corectă a acestor obiective are ca rezultate creșterea calității vieții și a atractivității pentru atragerea și menținerea oamenilor care își doresc să trăiască și să contribuie direct sau indirect, la dezvoltarea Dorohoiului, precum și a turiștilor și investitorilor. Acest OS vizează revitalizarea zonelor urbane prin implementarea unei abordări peisagistice unitare, prin măsuri de îmbunătățire a condițiilor de locuire, măsuri de amenajare și înfrumusețare a spațiilor publice (piețe, scuaruri, parcuri, mobilier urbane) precum și modernizarea infrastructurii edilitare;

PLAN DE ACȚIUNE – Măsuri, programe, politici, proiecte

M3.1. Măsuri de creștere a accesului la serviciile publice de bază
M3.2. Măsuri de dezvoltare a nivelului educațional
M3.3. Măsuri de creștere a nivelului serviciilor medicale
M3.4. Măsuri de dezvoltare a sistemului de protecție socială
M3.5. Măsuri de sprijinire și diversificare a activităților culturale și dezvoltare infrastructurii culturale specifice
M3.6. Măsuri și programe de regenerare urbană

M3.1. Măsuri de creștere a accesului la serviciile publice de bază și siguranței cetățenilor

Perioada de implementare	***Acțiuni/intervenții:***
2021-2027	· *Extinderea și modernizarea rețelelor tehnico-edilitare;*
	· *Extinderea rețelelor de utilități în zonele rezidențiale noi (energie, apă potabilă, canalizare, etc.);*
Surse de finanțare potențiale	· *Dezvoltarea rețelei de colectare și gestionare a apelor uzate;*
INTERREG RO-MD	· *Dezvoltarea rețelei de- apă potabilă;*
POR NE	· *Diversificarea surselor de alimentare cu apă;*
PODD	· *Acordarea de sprijin pentru racordarea gospodăriilor cu venituri reduse la rețelele edilitare;*
PNRR	

PNDL-3 PNCIPS Bugetul național Bugetul local **Responsabili/Parteneri** Consiliul Local Dorohoi Poliția Locală Poliția Municipală Asociațiile de locatari Furnizorii de servicii publice	· *Dezvoltarea unei platforme pentru monitorizarea funcționării infrastructurii tehnico-edilitare dotată cu senzori;* · *Dotarea cu sisteme de supraveghere video a locurilor publice cu infracționalitate ridicată cu facilități de analiză video și AI;* · *Organizarea de campanii de informare cu privire la siguranța cetățeanului;* · *Extinderea rețelei de distribuție a gazelor naturale în toate localitățile componente;* · *Pozarea subterană a rețelelor aeriene;* · *Extinderea/modernizarea rețelei de parcări de reședință;* · *Extinderea rețelei publice de WiFi disponibile la nivelul întregul municipiu;* · *Reabilitarea și dotarea corespunzătoare a infrastructurii de gestiune a animalelor fără stăpân;*

Încadrarea în obiectivele Strategiei: OS 3.1.

M3.2. Măsuri de dezvoltare a nivelului educațional

Perioada de implementare 2021-2027 **Surse de finanțare potențiale** POR NE AP. 6 POEO AP. 4 POS AP. 4 PNCIPS PNRR Componenta 13 AFM Bugetul național Bugetul local **Responsabili/Parteneri** Consiliul Local Dorohoi Biblioteca Municipală	***Acțiuni/intervenții:*** · *Reabilitarea, modernizarea și/sau extinderea clădirilor unităților educaționale în conformitate cu standardele actuale;* · *Modernizarea/ reabilitarea/ extinderea/ echiparea și flexibilizarea spațiilor de învățare în vederea creșterii calității mediilor de învățare;* · *Construirea, reabilitarea, modernizarea, extinderea și echiparea unităților de învățământ cu nivel antepreșcolar și preșcolar;* · *Includerea Bibliotecii Municipale în programe de tip LLL și makerspace dar și în programe dedicate e-incluziunii, inovării și extinderii competențelor digitale;* · *Dotarea corespunzătoare a unităților de învățământ (laboratoare, ateliere, săli de sport etc.);* · *Construcție și dotare creșă;* · *Locuințe pentru specialiștii în educație și sănătate;* · *Sprijinirea formării profesionale a cadrelor didactice;* · *Asigurarea accesului elevilor la serviciilor de educație;* · *Acțiuni de prevenire a abandonului școlar și a comportamentului violent în școli;*

Inspectoratul Școlar Județean Unitățile de învățământ public Organizații nonguvernamentale	· *Asigurarea suportului necesar pentru dezvoltarea competențelor digitale ale elevilor prin achiziționarea de materiale educaționale, cursuri, softuri, echipamente etc.;* · *Dezvoltarea consorțiilor școlare și a învățământului dual;* · *Organizarea unor stagii de practică de tip „on the job";* · *Crearea/dezvoltarea mecanismelor de monitorizare, avertizare, prevenire și combaterea abandonului școlar/ părăsirea timpurie a școlii/ segregare școlară;* · *Crearea și dezvoltarea unor platforme digitale de învățământ la distanță;* · *Dezvoltarea competențelor digitale ale cadrelor didactice și elevilor;* · *Identificarea, sprijinirea și promovarea copiilor supradotați;* · *Creșterea gradului de sănătate al elevilor;* · *Sprijinirea mobilității elevilor prin achiziționarea de microbuze/ autobuze electrice;* · *Programe de informare, consiliere și educație parentală pentru părinți (Școala pentru părinți);* · *Dezvoltarea învățământului profesional;* · *Dezvoltarea activităților extrașcolare cu specific tehnic pentru elevi prin achiziția de echipamente, renovări și modernizări de spații;* · *Reabilitarea liceului Regina Maria;* · *Prevenirea părăsirii timpurii a școlii și a abandonului;* · *Dezvoltarea rețelei de cabinete școlare medicale;* · *Stimularea parteneriatelor cu stakehoolderi relevanți în vederea creșterii alfabetizării digitale;* · *Promovarea culturii antreprenoriale și a deprinderilor necesare în sistemul educațional prin reînființarea și/sau modernizarea atelierelor școlare în învățământul profesional și tehnologic;* · *Dezvoltarea aptitudinilor pedagogice în învățământul preuniversitare și familiarizarea corpului didactic cu noile tendințe și tehnologii relevante pentru domenii Smart;* · *Gamificarea procesului educațional;* · *Sprijinirea cadrelor didactice pentru dobândirea de noi aptitudine și competențe pedagogice;*
Încadrarea în obiectivele Strategiei: OS 3.2.	

M3.3. Măsuri de creștere a nivelului serviciilor medicale

Perioada de implementare 2021-2027 **Surse de finanțare potențiale** POS AP. 2, 4, 6 PNRR Componentele 12, 13 POIDS AP. 5, 6, 7 POEO AP. 1, 5 Bugetul național Bugetul local **Responsabili/Parteneri** Consiliul Local Dorohoi Spitalul Municipal Dorohoi Organizații nonguvernamentale	***Acțiuni/intervenții:*** · *Crearea de facilități pentru cadrele medicale specializate;* · *Dotarea unităților sanitare cu echipamente specifice moderne de screening, diagnostic precoce și monitorizarea pacienților cronici;* · *Dezvoltarea serviciilor sociale identificare ca fiind necesare pentru comunitate;* · *Acordarea de locuințe pentru specialiști în educație și sănătate;* · *Reabilitarea și dotarea spațiilor în care funcționează cabinetele medicale școlare de medicină generală și medicină dentară;* · *Construcția și dotarea unui centru comunitar multifuncțional;* · *Campanii de prevenție și educație pentru sănătate;* · *Publicarea pe site-ul web al primăriei a unor informații relevante referitoare la un stil de viață sănătos, riscuri sociale, posibilități de dezvoltare personală etc.;* · *Achiziționarea și distribuirea de materiale igienico-sanitare ca măsură preventivă de sănătate;* · *Susținerea întreprinderilor sociale orientate pe integrarea în muncă a tinerilor (inclusiv NEETs);* · *Îmbunătățirea calității serviciilor medicale oferite de Spitalul Municipal Dorohoi;* · *Modernizarea Centrului de Primiri Urgențe a Spitalului Municipal;* · *Construcția unei clădiri cu destinația de laborator și investigații medicale în cadrul Spitalului Municipal;* · *Modernizarea infrastructurii medicale auxiliare (bloc alimentar, spălătorie, punct termic, stație oxigen, compresoare, grup electrogen etc.);* · *Creșterea capacității de tratare, reciclare și depozitare a deșeurilor medicale generate în cadrul Spitalului Municipal;* · *Creșterea rezilienței în fața situațiilor excepționale de urgență a Spitalului Municipal;* · *Dezvoltarea serviciilor de asistență medicală comunitară;* · *Dezvoltarea infrastructurii ATI, oncologice și a bolilor cardio-vasculare;* · *Înființarea unei Unități de Asistență Medico-Socială;*

Încadrarea în obiectivele Strategiei: OS 3.3.

M3.4. Măsuri de dezvoltare a sistemului de protecție socială

Perioada de implementare 2021-2027 **Surse de finanțare potențiale** POS AP. 2, 4, 6 PNRR Componentele 12, 13 POIDS AP. 5, 6, 7 POEO AP. 1, 5 Bugetul național Bugetul local **Responsabili/Parteneri** Consiliul Local Dorohoi DGASPC Botoșani AJPIS Botoșani DAS Dorohoi Organizații nonguvernamentale Furnizori de servicii sociale autorizați	***Acțiuni/intervenții:*** · *Dezvoltarea serviciilor sociale identificare ca fiind necesare pentru comunitate;* · *Dezvoltarea centrelor moderne de tip rezidențial și/sau nerezidențial pentru persoanele aflate în dificultate;* · *Construcția și dotarea unui centru de reabilitare;* · *Construcția și dotarea unui centru comunitar multifuncțional;* · *Îmbunătățirea structurii serviciilor sociale prin construcția și dotarea unui cămin pentru persoane vârstnice;* · *Blocuri de locuințe pentru tineret ANL;* · *Sprijinirea activității ONG-urilor din domeniul social;* · *Campanii de voluntariat pentru sprijinirea persoanelor dezavantajate;* · *Campanii de conștientizare asupra violenței domestice;* · *Dezvoltarea de servicii suport pentru familii aflate în dificultate (servicii îngrijire, locuințe protejate etc.);* · *Susținerea întreprinderilor sociale orientate pe integrarea în muncă a tinerilor (inclusiv NEETs);* · *Elaborarea unui plan de acțiune comunitară pentru prevenirea și combaterea riscului de marginalizare și excluziune socială;* · *Realizarea periodică a unor acțiuni de sensibilizare comunitară privind riscurile și nevoile sociale de la nivelul municipiului cu teme legate de infracționalitate, traficul de persoane, violența domestică, consum de alcool, consum de droguri etc.;* · *Campanii de informare și instruire a primarilor/consilierilor locali privind dreptul la asistență socială, fenomenul sărăciei, drepturile omului, rolul serviciilor publice în schimbarea mentalităților și în prevenirea riscului de discriminare;* · *Organizarea de cursuri anti-discriminarea pentru funcționarii publici cu scopul asigurării regalității de șanse în privința furnizării de servicii publice;* · *Promovarea participării active a grupurilor vulnerabile la procesul decizional, în special pe politicile de incluziune socială;* · *Elaborarea strategiei de dezvoltare a serviciilor sociale a Municipiului Dorohoi pe baza analizei transversalității tuturor domeniilor de interes public local și pe baza principiului de dezvoltare locală plasată sub responsabilitatea comunității;* · *Îmbunătățirea calității serviciilor medicale oferite de Spitalul Municipal Dorohoi;*

	• *Construcția de locuințe sociale;* • *Înființarea unui Centru de Consiliere pentru victimele violenței domestice;* • *Dezvoltarea serviciilor de îngrijire la domiciliu pentru persoanele vârstnice;* • *Dezvoltarea economiei sociale prin înființarea de întreprinderi sociale;* • *Înființarea unui Centru de Zi pentru persoanele vârstnice;* • *Regenerarea economică și socială a comunităților defavorizate și incluziunea lor socială;* • *Accesibilizarea serviciilor sociale pentru persoanele vulnerabile;* • *Amenajarea unor locații de petrecere a timpului liber și consiliere pentru tineri,* • *Pregătirea corpului de lucrători sociali în vederea creșterii competențelor și familiarizarea cu noile tehnici și metode de asistență socială;* • *Promovarea îmbătrânirii active a vârstnicilor, prin acțiuni de voluntariat care permit implicarea seniorilor în acțiuni care contribuie la menținerea stării de sănătate a persoanelor vârstnice cât și transferul de cunoștințe către generațiile tinere;* • *Măsuri de suport pentru sprijinul familiilor la nașterea copilului (pachete alimentare de bază, obiecte de igienă etc.);*
Încadrarea în obiectivele Strategiei: OS 3.3.	

M3.5. Măsuri de sprijinire și diversificare a activităților culturale și dezvoltare infrastructurii culturale specifice

Perioada de implementare 2021-2027 **Surse de finanțare potențiale** POR NE AP. 7 Granturi SEE Bugetul național Bugetul local **Responsabili/Parteneri** Consiliul Local Dorohoi	***Acțiuni/intervenții:*** • *Restaurarea și dotarea monumentelor istorice;* • *Reabilitare, modernizarea drumuri de acces către obiectivele de patrimoniu;* • *Organizarea de evenimente cu tematică istorică și culturală;* • *Conservarea, protejarea și valorificarea durabilă a patrimoniului cultural;* • *Înființarea axei cultural-istorice Muzeul George Enescu – Zona Centrală – Biserica Sf. Nicolae;* • *Reabilitarea Bibliotecii Municipale Dorohoi;* • *Digitalizarea serviciilor Bibliotecii Municipale Dorohoi;* • *Creșterea calității vieții culturale;* • *Creșterea vizibilității culturale a Municipiului Dorohoi;* • *Expoziții permanente pentru lucrări de pictură și sculptură;*

Biblioteca Municipală Dorohoi Muzeul Județean Botoșani Muzeul Municipal Dorohoi Organizații nonguvernamentale	• *Semnalizare turistică eficientă a obiectivelor turistice;* • *Campanii de tip „mapping party" prin care se îmbunătățește vizibilitatea Municipiului Dorohoi pe platformele de tip maps, openstreetmap etc.;* • *Creșterea ponderii bugetare pentru sectorul cultural;* • *Acordarea de vouchere culturale pentru persoanele defavorizate;* • *Dezvoltarea unui calendar cultural local care să permită identificarea imaginii de ansamblu a programului cultural anual;* • *Recunoașterea excelenței în domeniul cultural/artistic prin acordarea de premii pentru artiștii locali și numai;* • *Crearea unui mediu de cooperare între administrația publică, mediul cultural și mediul de afaceri;* • *Programe de formare profesională pentru manageri culturali, schimburi de bune practici, încurajarea mobilității;*

Încadrarea în obiectivele Strategiei: OS 3.4.

M3.6. Măsuri și programe de regenerare urbană

Perioada de implementare	***Acțiuni/intervenții:***
2021-2027	• *Modernizarea spațiilor verzi și a parcurilor tematice (scuaruri, grădini publice etc.);*
Surse de finanțare potențiale	• *Implementarea unei politici peisagistice unitare;*
POR NE AP. 4, 6	• *Elaborarea de ghiduri și bune practici în domeniul amenajării peisagistice destinat locuitorilor municipiului pentru abordarea integrată a amenajării peisagistice;*
PODD AP. 1	• *Reabilitarea spațiilor publice degradate în cadrul unui proiect integrat unitar și sustenabil de amenajare peisagistică a municipiului în care sunt integrate toate tipurile de spații verzi;*
PNCIPS	
PNDL-3	
PNI	• *Revitalizarea zonei centrale;*
AFM	• *Înființarea centrului multifuncțional cultural „George Enescu";*
Bugetul național	• *Punerea în valoare a clădirilor relevante din punct de vedere istoric;*
Bugetul local	• *Punerea în valoare a terenurilor situate pe fostele platforme industriale (Fabrica de Sticlă, IMUG);*
Responsabili/Parteneri	• *Înființarea/reamenajarea spațiilor de joacă din cartierele Municipiului Dorohoi;*
Consiliul Local Dorohoi	• *Modernizarea infrastructurii sportive;*
Asociații de proprietari	

	• *Noi investiții în infrastructura sportivă din cartiere (terenuri de minifotbal, baschet etc.);* • *Amenajarea / modernizarea spațiilor de joacă pentru copii din cartierele municipiului;* • *Sistematizare Bazinului de Înot;* • *Amenajarea unor trasee tematice și skate-parkuri în cadrul parcurilor;* • *Reabilitarea străzilor orășenești;* • *Înființarea unei rețele de senzori de monitorizare a calității aerului și raportarea indicelui de calitate a aerului (AQI) prin intermediul unei aplicații/platforme web;*
Încadrarea în obiectivele Strategiei: OS 3.5.	

AXA PRIORITARĂ 4 – ACCESIBILITATE ȘI MOBILITATE URBANĂ DURABILĂ

CONTEXT

O caracteristică specială a unui oraș sustenabil o reprezintă conectivitatea ridicată a persoanelor și a mărfurilor între diferitele zone funcționale ale orașului și cu cele de acces către și dinspre infrastructura națională de transport.

În acest sens, această direcție de dezvoltare înglobează aspectele legate de infrastructura de transport/legătură dintre zonele rezidențiale și cele comerciale, de legătură cu unitățile educaționale, la facilitățile medicale, la zonele de petrecere a timpului liber, la infrastructura de date, a infrastructurii de transport a persoanelor și a mărfurilor.

OBIECTIVE STRATEGICE

OS4.1. DEZVOLTAREA SERVICIULUI DE TRANSPORT PUBLIC LOCAL DE CĂLĂTORI PENTRU CREȘTEREA ACCESIBILITĂȚII DIFERITELOR ZONE PRECUM ȘI PENTRU DESCURAJAREA TRANSPORTULUI CU AUTOTURISMUL PROPRIU

Dezvoltarea transportului public reprezintă o premisă pentru creșterea accesibilității și a calității vieții în Municipiul Dorohoi. Pe fondul intensificării accentuate a traficului rutier motorizat se observă o creștere a poluării aerului cu consecințe asupra sănătății publice, a creșterii numărului de evenimente rutiere grave, precum și a timpului pierdut în trafic. Așadar un transport local public sustenabil trebuie să reprezinte una

dintre componentele principale ale mobilității urbane alături de diferitele forme de mobilitate activă, precum deplasarea cu bicicleta și mersul pe jos. În cadrul acestui obiectiv sunt vizate măsuri de dezvoltare și modernizare a serviciului public local de călători prin achiziția unor mijloace de transport electric/GNC dar și a infrastructurii aferente.

OS4.2. PROMOVAREA MIJLOACELOR DE MOBILITATE URBANĂ SUSTENABILĂ

Mobilitatea urbană sustenabilă reprezintă una dintre provocările orașelor europene dar și un motiv de îngrijorare pentru numeroși locuitori. Transportul rutier motorizat reprezintă una dintre principalele elemente care contribuie la poluarea aerului urban contribuind la creșterea costurilor societale asociate. Având în vedere impactul mobilității urbane atât asupra creșterii economice, cât și a mediului, UE promovează o mobilitate urbană durabilă. Acest obiectiv strategic contribuie la tranziția municipiului Dorohoi către moduri de transport mai curate și mai durabile.

OS4.3. IDENTIFICAREA ȘI IMPLEMENTAREA DE SOLUȚII DE DEVIERE ȘI DECONGESTIONARE A TRAFICULUI

Municipiul Dorohoi se confruntă cu o creștere a intensității traficului rutier ca urmare a creșterii parcului auto din ultima perioadă de timp dar și pe fondul lipsei unei variante ocolitoare și a intensificării traficului de tranzit, cu o componentă de trafic greu. Principalele măsuri vizate de acest obiectiv sunt legate de construcția unei variante ocolitoare precum și instaurarea unor mijloace de interzicere a accesului în anumite zone, prin instalarea unor mijloace de blocare, în funcție de necesități.

OS4.4. CREȘTEREA SIGURANȚEI CIRCULAȚIEI

Având în vedere dezvoltarea parcului auto al Municipiului Dorohoi precum și intensificarea valorilor de trafic, cu precădere a celui de tranzit raportată la dezvoltarea anevoioasă a infrastructurii rutiere, se constată o creștere a frecvenței numărului de accidente rutiere cu consecințe grave dar și a intensificării poluării aerului urban. În cadrul acestui obiectiv strategic sunt incluse o serie de măsuri care vizează creșterea siguranței rutiere pentru toți participanții la trafic (motorizați și nemotorizați).

M 4.1. Măsuri de dezvoltare a transportului local
M 4.2. Măsuri de promovare a mijloacelor de mobilitate urbană sustenabilă
M 4.3. Identificarea și implementarea unor soluții de deviere și decongestionare a traficului rutier
M 4.4. Măsuri de creștere a siguranței rutiere

M4.1. Măsuri de dezvoltare a transportului local

Perioada de implementare 2021-2027 **Surse de finanțare potențiale** POT AP. 2 POR NE AP. 4, 5 PNRR Componentele 4, 10 PNDL-3 Bugetul local Bugetul național **Responsabili/Parteneri** Consiliul Local Dorohoi Consiliul Județean Botoșani Operatorul sistemului de transport Poliția Locală Poliția Municipală	· *Modernizarea transportului public local de călători prin dezvoltarea mobilității electrice și achiziția de autobuze electrice;* · *Construire/ modernizare/ reabilitare stații transport public (rutier);* · *Accesibilizarea stațiilor de transport public pentru persoanele cu handicap;* · *Campanii de promovare a utilizării transportului în comun;* · *Reabilitare și modernizare hală de producție pentru reconversia în garaj auto aferent transportului public* · *Dezvoltarea infrastructurii, logisticii, sistemelor informaționale inteligente (ITS) și a capacității operaționale pentru furnizarea unui serviciu de transport public de călători modern și sustenabil Prioritizarea modurilor de transport (pietonal, cu bicicleta și transportul public);* · *Reabilitarea și amenajarea străzilor care deservesc traseele de transport public local;*

Încadrarea în obiectivele Strategiei: OS 4.1.

M4.2. Măsuri de promovare a mijloacelor de mobilitate urbană sustenabilă

Perioada de implementare 2021-2027 **Surse de finanțare potențiale** POT AP. 2 POR NE AP. 4, 5 PNRR Componentele 4, 10 PNDL-3 Bugetul local Bugetul național **Responsabili/Parteneri** Consiliul Local Dorohoi Consiliul Județean Botoșani Operatorul sistemului de transport Poliția Locală Poliția Municipală	***Acțiuni/intervenții:*** · *Construcția/ extinderea trotuarelor, a spațiilor pietonale și a spațiilor dedicate modurilor de transport nemotorizate;* · *Încurajarea deplasărilor cu mijloace de transport nemotorizate;* · *Crearea de infrastructură specifică pentru mijloacele de mobilitate alternativă (realizare piste pentru biciclete, rasteluri pentru biciclete, puncte de „bike-sharing" etc.);* · *Înființarea de noi spații de parcare (parcări etajate, subterane) dotate cu puncte de reîncărcare a autovehiculelor electrice/hibride;* · *Eficientizarea managementului sistemului de parcare prin introducerea unor tehnologii noi și accesibilizarea sistemului de plată și de verificare a plății;* · *Elaborarea și implementarea unei strategii de parcare menită să descurajeze transportul cu autoturismul propriu;* · *Inventarierea și cartografierea locurilor de parcare pentru un management performant al parcărilor;* · *Dotarea parcului auto al primăriei și al instituțiilor subordonate cu autovehicule electrice/hibrid;* · *Modernizarea signalisticii și marcajelor rutiere;* · *Modernizarea spațiilor de parcare aferente instituțiilor publice și dotarea acestora cu infrastructură de reîncărcare a autovehiculelor electrice/hibride;* · *Modernizarea sistemului de management al traficului;* · *Stimularea transportului local de persoane, în regim de taxi cu autoturisme electrice/hibride prin acordarea de facilități și de modificare a metodologiei de acordare a licenței;*

Încadrarea în obiectivele Strategiei: OS 4.2.

M4.3. Identificarea și implementarea unor soluții de deviere și decongestionare a traficului rutier

Perioada de implementare 2021-2027 **Surse de finanțare potențiale** POT AP. 2 POR NE AP. 4, 5 PNRR Componentele 4, 10 PNDL-3 CNAIR Bugetul local Bugetul național **Responsabili/Parteneri** Consiliul Local Dorohoi Consiliul Județean Botoșani Operatorul sistemului de transport Poliția Locală Poliția Municipală	• *Construcția unei variante ocolitoare a Municipiului Dorohoi;* • *Crearea de zone pietonale, în funcție de nevoi, prin metode de interzicere a circulației rutiere (ex: bolarzi automați) în funcție de necesități;* • *Construcția unui pasaj subteran în zona centrală;* • *Reorganizarea traseelor pentru circulația vehiculelor cu masa maximă autorizată mai mare de 3,5 tone;*

Încadrarea în obiectivele Strategiei: OS 4.3.

M4.4. Măsuri de creștere a siguranței rutiere

Perioada de implementare 2021-2027 **Surse de finanțare potențiale** POT AP. 2, 9 POR NE AP. 4, 5	***Acțiuni/intervenții:*** • *Creșterea gradului de siguranță pentru pietoni și bicicliști;* • *Iluminarea trecerilor de pietoni în vederea reducerii riscului de producere a accidentelor pe timpul nopții pe principalele artere rutiere;* • *Cartografierea zonelor predispuse la accidente rutiere;* • *Impunerea unor restricții de viteză în apropierea punctelor sensibile (școli, spital, zone comerciale, piețe etc) și sancționarea încălcărilor la regimul de viteză;*

PNRR Componentele 4, 10 PNDL-3 Bugetul local Bugetul național **Responsabili/Parteneri** Consiliul Local Dorohoi Consiliul Județean Botoșani Operatorul sistemului de transport Poliția Locală Poliția Municipală	· *Reducerea vitezei de deplasare pe anumite artere și în anumite zone, prin reglementări, dispozitive de calmare a traficului, și/sau reconfigurări de străzi;* · *Reorganizarea intersecțiilor majore după principii de (re)partajare, (re)organizare pentru satisfacerea echilibrată și echitabilă a nevoilor tuturor participanților la trafic (motorizați/nemotorizați);* · *Îmbunătățirea sistemului de marcaje și semnalizări rutiere;* · *Asigurarea vizibilității la colțul intersecțiilor prin sancționarea parcării ilegale;* · *Campanii de promovare a siguranței rutiere în școli;*
Încadrarea în obiectivele Strategiei: OS 4.4.	

AXA PRIORITARĂ 5 – GUVERNARE LOCALĂ PERFORMANTĂ, DIGITALIZATĂ ȘI SMART CITY

CONTEXT

Orice strategie de succes include și o direcție de dezvoltare care are în vedere asigurarea cadrului instituțional de implementare a strategiei. Această direcție vizează inclusiv formarea și profesionalizarea resursei umane din administrația publică, în conformitate cu noile tendințe în materie de certificare a competențelor digitale, în vederea utilizării cât mai eficiente a noilor tehnologii. Un capitol distinct al acestei direcții îl reprezintă transformarea digitală a serviciilor publice pe care administrația publică locală le oferă locuitorilor, în vederea creșterii randamentului și productivității proceselor din cadrul serviciilor publice precum și a creșterii nivelului de satisfacție a locuitorilor și mediului privat. Alte intervenții cuprinse în cadrul acestei direcții de dezvoltare vizează integrarea noilor tehnologii pentru administrarea cât mai eficientă a resurselor în vederea îmbunătățirii calității vieții, în cadrul conceptului de Smart City.

OBIECTIVE STRATEGICE

OS5.1. CREȘTEREA CAPACITĂȚII ADMINISTRATIVE LOCALE

Acest obiectiv vizează crearea unei administrații publice locale stabilă și predictibilă, cu un grad ridicat de flexibilitate capabilă de a reacționa în fața nenumăratelor provocări sociale, deschisă către dialog cu cetățenii, capabilă să furnizeze servicii mai bune. În același timp, sunt vizate măsuri de dezvoltare a competențelor funcționarilor publici precum și implementarea unor sisteme și instrumente de eficientizare a proceselor administrative.

OS5.2. DEZVOLTAREA GUVERNANȚEI PARTICIPATIVE

Conceptul de guvernanță participativă reprezintă implicarea proactivă a locuitorilor din municipiu, atât a cetățenilor deja activi în spațiul public , care au nevoie de un canal de comunicare, cât și a celor care nu și-au asumat încă acest rol. În cadrul acestui obiectiv sunt incluse măsuri care vizează dezvoltarea dialogului și a parteneriatelor între societatea civilă și cetățeni precum și facilitarea implicării societății civile și a cetățenilor în dezvoltarea urbană a municipiului Dorohoi.

OS5.3. TRANSFORMAREA DIGITALĂ A ADMINISTRAȚIEI PUBLICE

Transformarea digitală a administrației publice locale reprezintă o viziune nouă prin care se dorește creșterea eficienței, transparenței și a simplității care duc la o productivitate mult mai ridicată a proceselor specifice administrației publice. Un alt aspect important vizat de transformarea digitală îl reprezintă dezvoltarea interoperabilității între sistemele informatice ale instituțiilor publice având în vedere lipsa interoperabilității între diferitele sisteme informatice ale administrației publice locale și centrale. Interoperabilitatea are capacitatea de reduce timpii pentru gestionarea unui serviciu public. La toate acestea se dorește adoptarea tehnologiei de cloud computing care va aduce beneficii pentru instituțiile publice. Dezvoltarea cloud-ului guvernamental va furniza infrastructura necesară pentru toate instituțiile publice care au obligația să preia și să stocheze informațiile beneficiarilor de servicii publice.

PLAN DE ACȚIUNE – Măsuri, programe, politici, proiecte

M5.1. Măsuri de consolidare a capacității administrative
M5.2. Măsuri de reducere a birocrației și servicii adaptate nevoilor cetățenilor
M5.3. Politici de guvernanță participativă și de implicare a cetățenilor în dezvoltarea urbană
M5.4.. Program de digitalizare a administrației publice locale
M5.5. Politici de stabilitate și eficiență financiară

M5.1. Măsuri de consolidare a capacității administrative

Perioada de implementare 2021-2027 **Surse de finanțare potențiale** POR NE AP. 2, 7 PNRR Componenta 7 Bugetul național Bugetul local **Responsabili/Parteneri**	***Acțiuni/intervenții:*** · *Digitalizarea instrumentelor de planificare urbană (PUG, PUZ);* · *Dezvoltarea competențelor digitale ale funcționarilor publici;* · *Dezvoltarea sistemelor interne și a mecanismelor de management a performanței, de monitorizare și evaluare a gestionării serviciilor publice;* · *Actualizarea Planului Urbanistic General;* · *Realizarea cadastrul sistematic;* · *Schimburi de bune practici cu alte localități din țară și străinătate, în vederea creșterii calității serviciilor publice;* · *Reabilitarea, modernizarea și dotarea Serviciului de Stare Civilă, precum și a altor clădiri aflate în patrimoniul Municipiului Dorohoi;*

Consiliul Local Dorohoi Poliția Locală Dorohoi Departamentele Primăriei Municipiului Dorohoi	· *Elaborarea unei politici de digitalizare/Smart City;* · *Extinderea sistemului de supraveghere video la nivelul zonelor critice;* · *Creșterea capacității operative a Poliției Locale Dorohoi;* · *Restructurarea organigramei și a ROF, precum și a altor documente/coduri/regulamente în conformitate cu noile cerințe și prevederi legale în vigoare, precum și cu cele viitoare rezultate din planuri și programe operaționale;*

Încadrarea în obiectivele Strategiei: OS 5.1.

M5.2. Măsuri de reducere a birocrației și servicii adaptate nevoilor cetățenilor

Perioada de implementare 2021-2027 **Surse de finanțare potențiale** POR NE AP. 2, 7 PNRR Componenta 7 Bugetul național Bugetul local **Responsabili/Parteneri** Consiliul Local Dorohoi Departamentele Primăriei Municipiului Dorohoi	***Acțiuni/intervenții:*** · *Analiza nevoilor de pregătire a resurselor umane în concordanță cu nevoile instituționale;* · *Dezvoltarea de instrumente suport în elaborarea și implementarea strategiilor proprii de resurse umane;* · *Instruirea personalului în domeniul planificării și managementul resurselor umane, procese și proceduri de muncă, formare și dezvoltare aptitudini etc.;* · *Evaluarea proceselor și procedurilor de lucru interne utilizate și simplificarea/actualizarea acestora pentru reducerea timpilor de furnizare a serviciilor și creșterea eficienței acestora;* · *Actualizarea site-ului web;* · *Simplificarea procedurilor administrative;* · *Dezvoltarea unor terminale de tip „self service" pentru plățile datorate bugetului local;* · *Implementarea sistemului de management electronic al documentelor* · *Dezvoltarea unui „ghișeu unic"* pentru întreprinderi; · *Implementarea conceptului de funcționar public virtual;*

Încadrarea în obiectivele Strategiei: OS 5.2.

M5.3. Politici de guvernanță participativă și de implicare a cetățenilor în dezvoltarea urbană

Perioada de implementare 2021-2027	***Acțiuni/intervenții:*** · *Elaborarea unei strategii de comunicare;*

Surse de finanțare potențiale POR NE AP. 2, 7 PNRR Componenta 7 Bugetul național Bugetul local **Responsabili/Parteneri** Consiliul Local Dorohoi Asociații nonguvernamentale	• *Dezvoltarea unei aplicații pentru semnalarea diferitelor probleme cu care se confruntă comunitatea locală;* • *Dezvoltarea unei aplicații de tip „web-based" pentru consultările publice;* • *Dezvoltarea unei aplicații pentru publicarea datelor cantitative și calitative ale terenurilor identificate ca spații verzi;* • *Crearea bazelor de date urbane de tip GIS;*
Încadrarea în obiectivele Strategiei: OS 5.3.	

M5.4. Program de digitalizare a administrației publice locale

Perioada de implementare 2021-2027 **Surse de finanțare potențiale** POR NE AP. 2, 7 PNRR Componenta 7 Bugetul național Bugetul local **Responsabili/Parteneri** Consiliul Local Dorohoi	***Acțiuni/intervenții:*** • *Maparea și informatizarea resurselor publice gestionate de administrația publică locală (spații, terenuri);* • *Implementarea sistemelor de plată on-line a taxelor și impozitelor;* • *Sisteme de gestiune a documentelor;* • *Dezvoltarea unui sistem de programare online pentru diferite birouri/departamente ale administrației publice a municipiului Dorohoi;* • *Monitorizarea în timp real a stării infrastructurii tehnice și a consumului;* • *Digitalizarea în format GIS a documentelor de amenajare a teritoriului și urbanism;* • *Sisteme informatice integrate pentru oferirea serviciilor publice;* • *Inventarierea și digitalizarea inventarului bunurilor care constituie domeniu public;* • *Implementarea sistemelor de plată on-line a taxelor și impozitelor;* • *Educație digitală pentru locuitorii orașului;* • *Înființarea unei rețele de infochioșcuri stradale;* • *Creșterea competențelor digitale ale funcționarilor publici;* • *Implementarea unui sistem inteligent de administrare a parcărilor;*

	• *Interconectarea structurilor aflate în subordinea administrației publice în cadrul unei rețele informatizate;* • *Modernizarea infrastructurii TIC învechite;* • *Dezvoltarea interoperabilității cu celelalte sisteme informaționale;*
Încadrarea în obiectivele Strategiei: OS 5.4.	

M5.5. Politici de stabilitate și eficiență financiară

Perioada de implementare 2021-2027 **Surse de finanțare potențiale** POR NE AP. 2, 7 PNRR Componenta 7 Bugetul național Bugetul local **Responsabili/Parteneri** Consiliul Local Dorohoi	***Acțiuni/intervenții:*** • *Organizarea de cursuri în domeniul planificării strategice, cu accent pe corelarea politicilor publice cu managementul financiar;* • *Elaborarea și implementarea de mecanisme de implementare și monitorizare a politicilor publice printr-o abordare integrată: elaborare politică publică, instruire, îmbunătățire management resurse umane - mecanism de implementare și monitorizare;*
Încadrarea în obiectivele Strategiei: OS 5.5.	

PORTOFOLIUL DE PROIECTE

LISTA COMPLETĂ A INTERVENȚIILOR PROPUSE

AXA PRIORITARĂ 1 – DEZVOLTARE VERDE ȘI SUSTENABILĂ						
Nr. crt.	**Obiectiv strategic**	**Plan măsuri**	**Titlu proiect**	**Valoare estimată (lei)**	**Durată estimată (luni)**	**Sursă de finanțare**
1.	OS1.3; OS3.5	M1.3; M3.6	Protejarea şi valorificarea patrimoniului natural prin înființarea de noi parcuri, grădini publice, scuaruri şi aliniamente în Municipiul Dorohoi, reabilitarea şi modernizarea celor existente	5.868.000,00	48	POR/PNRR/BN/BL; POR NE AP. 3, 7
2.	OS.1.1	M1.1; M1.3	Protejarea patrimoniului natural şi a arealului urban prin minimizarea efectelor asupra mediului generate de revărsările de ape şi creșterea nivelului de protecție în bazinul râului Jijia – investiții în realizarea unui coridor ecologic urban;	244.500.000,00	72	POR NE AP. 3, 5 PODD AP. 4
3.	OS.1.1	M1.1	Regenerarea spațiilor urbane prin investiții de mediu (consolidarea terenurilor, îndiguiri, amenajări hidrotehnice)	7.500.000,00		PODD AP. 4
4.	OS.1.2	M1.2	Management de colectare a deșeurilor din Municipiul Dorohoi. Implementarea tehnologiilor de reciclare, compostare şi neutralizare a deșeurilor / Dezvoltarea, modernizarea și completarea sistemelor de management integrat al deșeurilor din Municipiul Dorohoi.	2.934.000,00	48	BL PNRR Componenta 3 Managementul Deșeurilor PODD AP. 2 Granturi SEE

5.	OS.1.2	M1.2	Înființarea unor insule ecologice digitalizate în zona locuințelor colective ale municipiului Dorohoi			PNRR Componenta 3 Managementul Deșeurilor PODD AP. 2
6.	OS.1.2	M1.2	Campanii de informare/educație privind conștientizarea publicului privind gestionarea deșeurilor	10.000		AFM, BL Granturi SEE
7.	OS.1.2	M1.2	Înființarea unei platforme de compost a biodeșeurilor și o platformă de tratare a deșeurilor inerte și din construcții	**500.000**		PNRR Componenta 3
8.	OS.1.1	M1.1	Înființare sistem de monitorizare a calității aerului din Municipiul Dorohoi		12	PNRR
9.	OS.1.3	M1.3	Valorificarea surselor alternative de energie prin dezvoltarea unor capacități de producere a energiei verzi: construirea parcului de celule fotovoltaice, eolian, biomasă	4.550.000,00	48	PNRR Componenta 6 Energie
10.	OS.1.3	M1.3	Înființarea unui parc fotovoltaic	**1.500.000**		PNRR Componenta 6 Energie, AFM
11.	OS.1.1	M1.1; M1.3	Calibrare și asanare Pârâu Dorohoi etapa a-II-a	**300.000**		PODD AP. 4 BL, BN
12.	OS.1.1	M1.1; M1.3	Stabilizarea versanților afectați de alunecări de teren din nordul municipiului Dorohoi (zona Mihai Eminescu, 1 Mai, Libertății)			PODD AP. 4
13.	OS.1.1	M1.1; M1.3	Consolidare versant zona 1 Mai	**1.200.000**		PODD AP. 4
14.	OS.1.1	M1.1; M1.3	Consolidare versant zona Libertății	**350.000**		PODD AP. 4
15.	OS.1.1	M1.1; M1.3	Consolidare versant str. Mihai Eminescu			PODD AP. 4
16.	OS.1.1; OS.1.3	M1.1; M1.3	Elaborarea Registrului Local al Spațiilor Verzi	150.000,00	24	BL

17.	OS.1.1; OS.1.3	M1.1; M1.3	Plantarea de perdele verzi (aliniamente de arbori și arbuști) de-a lungul principalelor artere rutiere în vederea reducerii emisiilor de CO2	**300.000**	POR NE AP. 3, 7; BL
18.	OS.1.1; OS.1.3 OS.3.5	M1.1; M1.3; M.3.6	Înființare Parc Victoriei	500.000	POR NE AP. 3, 7; BL
19.	OS.1.1; OS.1.3 OS.3.5	M1.1; M1.3; M3.6	Regenerarea și revitalizarea Parcului „La Brazi”	**500.000**	POR NE AP. 3, 7; BL
20.	OS.1.1; OS.1.3 OS.3.5	M1.1; M1.3; M.3.6	Regenerarea și revitalizarea Parcului „Aurora”	**300.000**	POR NE AP. 3, 7; BL
21.	OS.1.1; OS.1.3 OS.3.5	M1.1; M1.3; M.3.6	Regenerarea și revitalizarea Parcului „Poștei”		POR NE AP. 3, 7; BL
22.	OS.1.1; OS.1.3 OS.2.3; OS.3.5;	M1.1; M1.3; M2.4; M.3.5; M.3.6	**Extinderea și dotarea parcului Cholet**		POR NE AP. 3, 7; BL
23.	OS.1.1; OS.1.3	M1.1; M1.3	**Plantarea unei perdele de vegetație în proximitatea străzii Podu-Înalt în vederea protejării zonei de locuințe față de poluarea și zgomotul cauzat de traficul rutier**		POR NE AP. 3, 7
24.	OS.1.3	M1.3	Reabilitarea şi creşterea performanţei energetice a fondului construit din Municipiul Dorohoi: clădiri publice, clădiri rezidențiale		PNRR Componenta 5 Valul renovării Axa 2 AFM POR NE AP. 3 PNI
25.	OS.1.3	M1.3	Modernizare spaţii verzi în municipiul Dorohoi		POR NE AP. 3
26.	OS.1.3	M1.3	Reabilitare în vederea creşterii eficienţei energetice a clădirii administrative a		POR NE AP. 3

			direcţiilor/serviciilor/compartimentelor din cadrul UAT Dorohoi			
27.	OS.1.3	M.1.3	Creșterea eficienței energetice a clădirii Primăriei Municipiului Dorohoi, dotarea cu sisteme de iluminat inteligente și implementarea conceptului de BIM			POR NE AP. 3 PNRR Componenta 5 Valul Renovării
28.	OS.1.3; OS.3.2	M1.3; M3.2	Creșterea eficienței energetice a unităților școlare			AFM, POR NE AP 3
29.	OS.1.3	M1.3	Dotarea clădirilor publice cu panouri fotovoltaice și pompe de căldură			AFM, POR NE AP. 3
30.	OS.1.3	M1.3	Implementarea unor soluții de tip BMS (Sistem de management integrat al unei clădiri) pentru clădirile publice			POR NE AP. 2
31.	OS.1.1	M1.1	Creșterea capacității de intervenție şi management a serviciului voluntar pentru situații de urgență a municipiului Dorohoi			PODD AP 4, BL
32.						

AXA PRIORITARĂ 2 – ECONOMIE LOCALĂ COMPETITIVĂ ŞI PRODUCTIVĂ						
Nr. crt.	**Obiectiv strategic**	**Plan măsuri**	**Titlu proiect**	**Valoare estimată (lei)**	**Durată estimată (luni)**	**Sursă de finanțare**
33.	OS.2.1	M2.1; M2.2	Inițierea de parteneriate de dezvoltare socio-economică şi stimulare a schimburilor comerciale în spațiul de dezvoltare al Municipiului Dorohoi			POR NE. AP. 1
34.	OS.2.1; OS.2.2	M2.1; M2.2	Centru de sprijin pentru IMM – Spatii producție, acces la infrastructură rutieră şi de comunicații, Centrul de afaceri şi marketing şi Pavilioane pentru expoziții			POR NE. AP. 1
35.	OS.2.1; OS.2.2	M2.1; M2.2	Crearea de amplasamente pentru transformarea Municipiului Dorohoi într-o locație competitivă de dezvoltare economică			POR NE AP. 1
36.	OS.2.1; OS.2.2	M2.1; M2.2	Înființarea unui parc industrial	1.500.000		?

37.	OS.2.1; OS.2.2	M2.1; M2.2	Construirea/ Înființarea unui centru de afaceri multifuncțional care include un incubator de afaceri	POR NE AP. 1
38.	OS.2.1	M2.1	Dezvoltarea unui portal web pentru promovarea producătorilor locali și atragerea investițiilor	POR NE PNRR Componenta 10 Fondul local Granturi SEE
39.	OS.2.1	M2.1	Realizarea unui plan de afaceri pentru dezvoltarea economiei locale a municipiului	BL Granturi SEE
40.	OS.2.1; OS.2.2	M2.1; M2.2	Încurajarea grupurilor de producători locali în vederea asocierii și promovării produselor acestora la nivel local și național	BL Granturi SEE
41.	OS.2.1	M2.1	Modernizarea şi amenajarea piețelor agroalimentare, a Halei Bazar şi a Oborului	BL
42.	OS.2.2	M2.2	Îmbunătățirea gradului de competitivitate economică şi promovarea potențialului investițional al Municipiului Dorohoi prin integrarea în rețelele şi parteneriatele locale şi/sau transfrontaliere de cooperare socio-economică/ facilități și granturi pentru start-up	Granturi SEE; Interreg NEXT RO-MD, RO-UKR
43.	OS.2.1; OS.2.2	M2.1; M2.2	Implementarea de programe care au drept scop cooperarea economică, socială şi inter-instituțională, schimburi de bune practici în diverse domenii, investiții cu impact transfrontalier, programe prin care cetățenii municipiului au posibilitatea de a se cunoaște, de a interacționa şi de a se implica în proiecte comune, împreună cu alți cetățeni europeni în vederea consolidării ideii de apartenență la spațiul comunitar	Granturi SEE; Interreg NEXT RO-MD, RO-UKR
44.	OS.2.1; OS.2.2	M2.1; M2.2	Elaborarea unui plan strategic comun de atragere a investițiilor străine pe Zona transfrontalieră Dorohoi – Edineț – Briceni	Interreg NEXT RO-MD, RO-UKR
45.	OS.2.1; OS.2.2	M2.1; M2.2	Sprijinirea industriilor cultural-creative care pun în valoare specificul cultural local	POR NE AP. 7

46.	OS.2.1; OS.2.2	M2.1; M2.2	Înființarea unor centre de colectare și stocare a produselor provenite de la producătorii locali (centru frigorific etc)			BL
47.	OS.2.1; OS.2.2	M2.1; M2.2	Valorificarea terenurilor situate pe fostele platforme industriale (Fabrica de Sticlă, IMUG)			POR NE AP. 7
48.	OS. 2.3	M2.4	Înființare muzeu dedicat județului Dorohoi			POR NE AP. 7; PNRR
49.	OS. 2.3	M2.4	Proiectarea și construcția unui Muzeu al Sticlei (Axa Culturală)			POR NE AP. 7
50.	OS. 2.3	M2.4	Promovarea și valorificarea potențialului turistic al Municipiului Dorohoi, a numeroaselor oportunități de care beneficiază Municipiul Dorohoi, atât ca destinație turistică și centru de dezvoltare a mediului de afaceri, academic, medical etc., cât și ca punct de plecare spre alte obiective și trasee turistice din regiune			POR NE AP. 7

AXA PRIORITARĂ 3 – DEZVOLTARE URBANĂ ECHITABILĂ ȘI INCLUZIVĂ						
Nr. crt.	**Obiectiv strategic**	**Plan măsuri**	**Titlu proiect**	**Valoare estimată (lei)**	**Durată estimată (luni)**	**Sursă de finanțare**
51.	OS. 3.1	M3.1	Extinderea, reabilitarea și modernizarea infrastructurii de colectare și gestionare a apelor uzate în Municipiul Dorohoi	7.500.000,00	48	PODD AP. 1, PNDL 3, PNRR Componenta 1 Managementul Apei
52.	OS. 3.1	M3.1	Extinderea și modernizarea rețelei de apă potabilă – rețele urbane, stație de tratare, infrastructură transport, distribuție urbană, protejarea resurselor de apă, modernizare acumularea Zvoriștea , aducțiune până la Dorohoi	254.280.000,00	72	PODD AP. 1, PNDL 3, PNRR Componenta 1 Managementul Apei
53.	OS. 3.1	M3.1	Modernizarea/extinderea/reabilitarea rețelelor edilitare destinată localităților rurale limitrofe municipiului Dorohoi	12.225.000,00	48	PODD AP. 1, PNDL 3, PNRR Componenta 1

					Managementul Apei
54.	OS.3.1	M3.1	Sprijinirea conectării populației cu venituri mici la rețelele de alimentare cu apă și canalizare existente	500.000	PNRR Componenta 1 Managementul Apei, BL
55.	OS.3.1	M3.1	Modernizarea, reabilitarea şi extinderea rețelei de străzi a municipiului şi a infrastructurii adiacente drumurilor (parcări, pasaje, scuaruri, sensuri giratorii etc) pentru îmbunătățirea fluidității traficului auto şi pietonal, siguranței şi intermodalităţii		PNI, POR NE AP. 4, PNDL 3
56.	OS.3.1	M3.1	Extinderea şi modernizarea rețelelor electrice din Municipiul Dorohoi		BL BN
57.	OS.3.1	M3.1	Modernizarea şi extinderea rețelei publice de iluminat şi implementarea soluțiilor moderne de eficientizare energetică a iluminatului public în Municipiul Dorohoi		PODD AP. 1, AFM
58.	OS.3.1	M3.1	**Modernizarea parcărilor de reședință**	1.000.000	BL
59.	OS.3.1	M3.1	Eliminarea garajelor de pe spațiile publice/verzi din jurul blocurilor		BL
60.	OS.3.1	M3.1	Transformarea unor străzi din zona centrală a municipiului Dorohoi în zone pietonale		BL
61.	OS.3.1	M3.1	Pozarea subterană a rețelelor telefonice, de internet și energie	**2.000.000**	BN, BL
62.	OS.3.1	M3.1	Extinderea şi modernizarea rețelelor de gaze naturale din Municipiul Dorohoi		PNRR Componenta 6 Energie, PNDL 3, PNI, BL, BN
63.	OS.3.4 OS.3.5	M3.5 M3.6	Revitalizarea zonei centrale a municipiului Dorohoi prin crearea Centrului Multifuncțional Cultural „George Enescu”	**4.500.000**	POR NE AP. 7
64.	OS.3.4; O3.3.5	M3.5; M3.6	**Dezvoltarea unei Axe Culturale a Municipiului Dorohoi**		POR NE. AP. 7
65.	OS.2.3 OS.3.4;	M2.4 M3.5;	**Crearea unui site de prezentare a obiectivelor de interes local de pe traseul axei culturale**		POR NE. AP. 2, 4

	O3.3.5	M3.6	**(obiective istorice, trasee pietonale, mijloace de transport alternative)**	BL
66.	OS.1.3 OS.3.4 OS.3.5	M1.3; M3.5; M3.6	**Revitalizarea spațiilor verzi situate pe axa culturală**	POR NE. AP. 7
67.	OS.1.3	M.1.3	**Modernizarea iluminatului stradal din lungul Axei Culturale printr-un sistem de iluminat modern și inteligent, eficient din punct de vedere energetic și alimentat cu panouri fotovoltaice**	POR NE. AP. 7
68.	OS.3.4; O3.3.5	M3.5; M3.6	**Crearea unor spații de întâlnire/discuții care să poată fi folosite ca mici amfiteatre naturale pentru artiștii stradali**	POR NE. AP. 7
69.	OS.3.4; O3.3.5	M3.5; M3.6	**Realizarea unei scene de tip amfiteatru în zona Parcului Central/Cholet care să pună în valoare relieful natural;**	POR NE. AP. 7
70.	OS.3.4; O3.3.5	M3.5; M3.6	**Dotarea cu mobilier urban inteligent de-a lungul Axei Culturale**	POR NE AP. 7 PNRR Componenta 10 Fondul local
71.	OS.3.4; O3.3.5	M3.5; M3.6	**Modernizarea mobilierului urban din zona parcurilor Aurora, Grădina de Vară și Cholet**	POR NE AP. 7
72.	OS.3.4; O3.3.5	M3.5; M3.6	**Înființarea unui mic acvariu în zona Parcului Cholet**	POR NE AP. 7
73.	OS.3.4; O3.3.5	M3.5; M3.6	**Reabilitarea fostei Berării astfel încât să reflecte stilul local**	POR NE AP. 7
74.	OS.3.5	M3.6	Conservarea şi valorificarea patrimoniului istoric şi arhitectural al municipiului, rezultat al îndelungatei tradiții cultural – istorice a municipiului	POR NE AP. 7 PNI
75.	OS.3.5	M3.6	Punerea în valoare a clădirilor relevante din punct de vedere istoric	POR NE. AP. 7
76.	OS.3.1	M3.1	Construcția de locuințe pentru tineri și specialiști din sănătate și educație în Municipiul Dorohoi	PNRR Componenta 10 Fondul local PNI, BN

77.	OS.3.1	M3.1	Regenerarea urbană prin sistematizare verticală în zona locuințelor ANL		PNRR Componenta 5 Valul Renovării
78.	OS.3.4; OS.3.5	M3.6	Înființarea/reproiectarea și modernizarea spațiilor de joacă din Municipiul Dorohoi	**500.000**	POR NE AP. 7
79.	OS.3.4; O3.3.5	M3.6	**Amenajarea bazei sportive Brazi care să cuprindă terenuri de tenis exterior și interior, sală tenis de masă, popice, atletism, baschet, fotbal, zone desinate seniorilor, bouldering, pistă role, spații de joacă și fitness în aer liber etc.**		POR NE AP. 6,7 PNI, PNCIPS PNI
80.	OS.3.4; O3.3.5	M3.6	**Modernizarea Stadionului 1 Mai**		POR NE AP. 6, 7 PNI, PNCIPS PNI
81.	OS.3.4; O3.3.5	M3.6	**Sistematizare Bazin Înot**	**350.000**	POR NE AP. 7 PNCIPS
82.	OS.1.1; OS.1.3 OS.2.3; OS.3.5;	M1.1; M1.3; M2.4; M.3.5; M.3.6	**Extindere Zonă de agrement şi recreere - Dealul Polonic care să cuprindă trasee de off-roade pentru ATV-uri și mountain bike, skatepark, traseu tubing pe iarbă, tiroliană, parc de aventură, trasee de hiking, telescaun și aquapark**		POR NE AP. 7
83.	OS.3.4; O3.3.5	M3.6	**Construcția unui turn de observare în zona Dealului Polonic**		POR NE AP. 7
84.	OS.2.3; OS.3.4; OS.3.5	M2.4; M3.6	**Înființarea unui Punct de Informare Turistică dedicate Zonei de Agrement**		BL, BN
85.	OS.3.3	M3.3	Îmbunătățirea calității infrastructurii serviciilor de asistență medicală – Extindere, Reabilitare, modernizare şi dotare Secție Chirurgie – Spitalul Municipal Dorohoi, Modernizare Centru Primire Urgențe, Reabilitare, modernizare şi dotare Secție Interne – Spitalul Municipal Dorohoi, Reabilitare, modernizare şi dotare Bloc Materno infantil – Spitalul Municipal Dorohoi, Reabilitare, modernizare şi dotare Ambulatoriu de specialitate – Spitalul Municipal Dorohoi,		POS AP. 2 PNRR Componenta 12

			Reabilitare, modernizare şi dotare Corp Pavilionar Psihiatrie – Spitalul Municipal Dorohoi		
86.	OS.3.3	M3.3	Construcția unei clădiri pentru investigații medicale și de laborator în cadrul Spitalului Municipal Dorohoi	**600.000**	POS AP. 4 PNRR Componenta 12
87.	OS.3.3	M3.3	Creșterea rezilienței unităților medicale din municipiul Dorohoi pentru situații excepționale de urgență (în special infrastructura ATI, oncologie și a bolilor cardio-vasculare)		POS AP. 4 PNRR Componenta 12
88.	OS.3.3	M3.3	Modernizarea serviciilor auxiliare de asistență medicală: bloc alimentar, spălătorie, centrală termică, stație oxigen, compresoare, hidrofor, grup electrogen – Spitalul Municipal Dorohoi		POS AP. 4 PNRR Componenta 12
89.	OS.1.2; OS.3.3	M3.3	Modernizarea capacităților de tratare, reciclare şi depozitare a deșeurilor spitalicești provenite din activitatea Spitalului Municipal Dorohoi		PNRR Componenta 12
90.	OS.3.3	M3.3	Dotarea Spitalului Municipal cu echipamente și materiale destinate reducerii riscurilor cauzate de infecțiile noscomiale		PNRR Componenta 12
91.	OS.3.3	M3.3	Digitalizarea serviciilor oferite de Spitalului Municipal Dorohoi		POS AP. 6
92.	OS.3.4	M3.5	Creșterea calității vieții culturale în Municipiul Dorohoi prin extinderea şi susținerea infrastructurii specifice în vederea diversificării ofertei de servicii şi a posibilității de manifestare a actului artistic		POR NE AP. 7
93.	OS.3.4	M3.5	Creșterea vizibilității municipiului Dorohoi pe harta culturală european și națională şi promovarea potențialului de creație al municipiului prin organizarea de evenimente din domeniul artei, meșteșugurilor, creației şi tradițiilor populare		POR NE AP. 7
94.	OS.3.4	M3.5	Reabilitarea și creșterea eficienței energetice a Bibliotecii Municipale Dorohoi		POR NE AP. 7, PNRR Componenta 5 Valul Renovării

95.	OS.3.4	M3.5	Îmbunătățirea accesului şi creşterea calității serviciilor de referință şi informare oferite de Biblioteca Municipală Dorohoi		POR NE AP. 7
96.	OS.3.4	M3.5	Digitalizarea Bibliotecii Municipale Dorohoi		POR NE AP. 6
97.	OS.3.4	M3.5	Expoziție permanentă pentru lucrări de pictură şi sculptură din Galeria Minerva		BL
98.	OS.3.2	M3.2	Achiziția unor autobuze electrice pentru transportul școlarilor și dezvoltarea infrastructurii aferente		AFM, POR NE AP. 6
99.	OS.3.2	M3.2	Îmbunătățirea învățământului preşcolar din Municipiul Dorohoi prin desființarea clădirii C1 și construirea unui corp nou.		POR NE AP. 6
100.	OS.3.2	M3.2	Dotarea unităților de învățământ din Municipiul Dorohoi cu echipamente specifice pentru e-learning		POR NE AP. 3
101.	OS.3.2	M3.2	Dotarea unităților de învățământ cu materiale didactice		PNI, BL
102.	OS.3.2	M3.2	Promovarea și dezvoltarea învățământului profesional la nivelul Municipiului Dorohoi		POR NE AP. 6 POEO AP. 4
103.	OS.3.2	M3.2	Echiparea laboratoarelor de informatică din cadrul unităților de învățământ profesional și tehnic din Municipiul Dorohoi		PNRR Componenta 15 Educație
104.	OS.3.2	M3.2	Echiparea atelierelor de practică din cadrul unităților de învățământ profesional și tehnic din Municipiul Dorohoi		PNRR Componenta 15 Educație
105.	OS.3.2	M3.2; M3.3	Dezvoltarea și dotarea rețelei de cabinete medicale școlare		POS AP. 4
106.	OS.3.2	M3.2	Prevenirea părăsirii timpurii a școlii		POEO AP. 2
107.	OS.3.2	M3.2	Reabilitarea Liceului Regina Maria		POR NE AP. 6
108.	OS.3.2	M3.2	Schimbarea destinației și reabilitarea Grădiniței din Satu Nou	250.000	PNCIPS, PNI
109.	OS.3.2	M3.4	Unitate de Asistență Medico-Socială pentru persoane vârstnice	**1.000.000**	PNRR Componenta 13 Reforme sociale

110.	OS.3.2	M3.4	Amenajarea de locații destinate activităților de socializare, de petrecere a timpului liber și de consiliere	POIDS AP. 5
111.	OS.3.2	M3.4	Înființarea unui centru de consiliere pentru victime ale violenței domestice	POIDS AP. 7
112.	OS.3.2	M3.4	Înființarea unui centru de rezidență temporară pentru tineri până la identificarea unei locuințe definitive	POIDS AP. 4
113.	OS.3.2	M3.4	Dezvoltarea serviciilor specializate de îngrijire la domiciliu pentru persoane vârstnice	POIDS AP. 5 PNRR Componenta 13 Reforme sociale
114.	OS.3.2	M3.4	Dezvoltarea serviciilor sociale specializate furnizate copiilor aflați în situații de risc și aparținătorilor legali ai acestora	POIDS AP. 4 PNRR Componenta 13
115.	OS.3.2	M3.4	Creșterea accesului la serviciile de îngrijire de natură socială a persoanelor vulnerabile	POIDS AP. 7 PNRR Componenta 13 Granturi SEE BL
116.	OS.3.2	M3.4	Dezvoltarea activităților de asistență medicală comunitară	POIDS AP. 7
117.	OS.3.2	M3.4	Dezvoltarea economiei sociale la nivelul Municipiul Dorohoi prin înființarea de întreprinderi sociale	POEO AP. 6 Granturi SEE
118.	OS.3.2	M3.4	Dezvoltarea serviciilor sociale specializate furnizate persoanelor cu dizabilități	POIDS AP. 6 PNRR Componenta 13 Granturi SEE
119.	OS.3.2	M3.4	Înființarea unui centru de zi pentru persoane vârstnice	POIDS AP. 5
120.	OS.3.2	M3.4	Dezvoltarea serviciilor sociale acordate persoanelor vârstnice	POIDS AP. 5

121.	OS.3.2	M3.2	Construcția și dotarea unei creșe	**750.000**		POR NE AP. 6, PNRR Componenta 15 - Educație
122.	OS.3.2	M3.4	Construcție de locuințe sociale			POIDS AP. 3 BN, ANL, PNI
123.	OS.3.2	M3.4	Sprijinirea regenerării economice şi sociale a comunităților defavorizate și incluziunea lor socială			POEO AP. 1 Granturi SEE BL
124.	OS.3.2	M3.4	Sprijinirea persoanelor aflate în căutarea unui loc de muncă			POEO AP. 5
125.	OS.3.2	M3.4	Construirea/reabilitarea centrelor care oferă servicii integrate medicale și sociale			PNRR Componenta 13
126.	OS.3.1	M3.1	Investiții în infrastructura de gestionare a animalelor fără stăpân			BN, BL

AXA PRIORITARĂ 4 – ACCESIBILITATE ȘI MOBILITATE URBANĂ DURAILĂ						
Nr. crt.	**Obiectiv strategic**	**Plan măsuri**	**Titlu proiect**	**Valoare estimată (lei)**	**Durată estimată (luni)**	**Sursă de finanțare**
127.	OS.4.3	M4.3	Construire variantă rutieră de ocolire a Municipiului Dorohoi			POR NE AP. 5 POT AP. 2, PNDL 3
128.	OS.4.3	M4.3	**Crearea unui tronson de circulație rutieră paralel cu calea ferată în cadrul arterei Podu-Înalt**			PNI, PNDL 3, BL
129.	OS.4.2	M4.2	**Crearea unei piste de biciclete între zona Brazi și Dealul Polonic**			POR NE AP. 4
130.	OS.4.3	M4.3	**Modernizarea infrastructurii existente în zona Podu-Înalt prin crearea de străzi cu sens unic și îmbunătățirea signalisticii rutiere**			POR NE AP. 5
131.	OS.4.2	M4.2	**Înființarea unui tronson de circulație de mare viteză pentru bicicliști, paralel cu calea ferată care să fie inclus într-o rețea de piste interconectate de biciclete la nivelul municipiului Dorohoi**			POR NE AP. 4; PNRR Componenta 10 Fondul Local; BL

132.	OS.4.1; OS.4.2; OS.4.3	M4.1; M4.2; M4.4	Modernizarea transportului în comun prin achiziționarea de autobuze electrice		POR NE AP. 4; PNRR Componenta 10 Fondul local
133.	OS.4.1; OS.4.2; OS.4.3	M4.1; M4.2; M4.4	Achiziția unor autobuze electrice pentru transportul public de călători		**POR NE AP. 4**
134.	OS.4.1; OS.4.2; OS.4.3	M4.1; M4.2; M4.4	Achiziția unor mijloace de transport electrice pentru transportul elevilor		**AFM**
135.	OS.4.1: OS.4.2	M4.1; M4.2	Reabilitare și modernizare hală de producție pentru reconversia în garaj auto aferent transportului public		**POR NE AP. 4**
136.	OS.4.1	M4.1	Modernizarea stațiilor de transport public de călători		**POR NE AP. 4**
137.	OS.4.1	M4.1	Dezvoltarea infrastructurii, logisticii, sistemelor informaționale inteligente (ITS) și a capacității operaționale pentru furnizarea unui serviciu de transport public de călători modern și sustenabil	**24**	**POR NE AP. 4,** PNRR Componenta 10 Fondul local
138.	OS.4.2	M4.2	**Crearea unei infrastructuri destinate transportului alternativ (biciclete, trotinete, role etc.) de-a lungul Axei Culturale**		POR NE AP. 4 PNRR Componenta 10
139.	OS.4.2	M4.2	**Modernizarea aleilor pietonale din interiorul parcurilor Aurora, Grădina de Vară și Cholet**		POR NE AP. 4 PNRR Componenta 10
140.	OS.4.2	M4.2	**Înființare puncte de Bike-Sharing**		POR NE AP. 4
141.	OS.4.2	M4.2	**Adaptarea spațiului urban pentru creșterea accesibilității persoanelor cu mobilitate redusă**		POR NE AP. 7
142.	OS.4.2	M4.2	Dotarea parcărilor cu stații de încărcare/reîncărcare necesare autovehiculelor hibride / electrice		POR NE AP. 4 AFM PNRR Componenta

					10 Fondul Local PNI
143.	OS4.4	M4.4	Instalarea pe axele rutiere principale a unor panouri de avertizare privind depășirea /adaptarea vitezei		POR NE AP. 4 PNRR Componenta 10 Fondul local
144.	OS4.3	M4.3	Înființarea unui sistem inteligent de management al parcărilor de pe raza municipiului Dorohoi		**POR NE AP. 4;** PNRR Componenta 10 Fondul local
145.	OS.1.3 OS.4.2	M4.2	Dezvoltarea infrastructurii velo	1.000.000	POR NE AP. 4; PNRR Componenta 10 Fondul Local
146.	OS.4.2	M4.2	Amenajare parcări smart pentru biciclete		POR NE AP. 4
147.	OS.4.2	M4.2	Elaborarea unei strategii/politici de parcare		BL
148.	OS.4.1; OS.4.2	M4.1; M4.2	Îmbunătățirea sistemului de taxare a parcărilor și dotarea cu mijloace tehnice de verificare a plății parcării		POR NE AP. 4
149.	OS.4.1	M4.1	Investiții în dezvoltarea şi managementul infrastructurii transportului public de călători		**POR NE AP. 4**
150.	OS.4.1	M4.1	Accesibilizarea infrastructurii de transport pentru toate categoriile de persoane (prioritizarea transportului public de călători, cu bicicleta și pietonal)		**POR NE AP. 4**
151.	OS.4.3	M4.3	*Construirea de parcări etajate (subterane și/sau supraterane)*		BL
152.	OS.4.1; OS.4.2; OS.4.3	M4.1; M4.2; M4.4	Îmbunătățirea managementului urban printr-o gestionare mai eficientă a spațiului liber în vederea fluidizării traficului		**POR NE AP. 4** PNRR Componenta 10 Fondul Local

153.	OS4.4	M4.4	Iluminarea trecerilor de pietoni situate pe principalele artere rutiere în vederea reducerii riscurilor de producere a accidentelor rutiere			**POR NE AP. 5 PNRR Componenta 4 Transport Sustenabil**
154.	OS.4.1; OS.4.2; OS.4.3	M4.1; M4.2; M4.4	Elaborarea şi implementarea unui concept integrat de circulație, care să țină cont de traficul motorizat şi de cel pietonal în scopul fluidizării circulației în interiorul municipiului sub toate aspectele			**POR NE AP. 4**
155.	OS.4.2	M4.2; M4.3	**Implementarea unui sistem de bolarzi automatizați pentru transformarea în zone pietonale, în funcție de nevoie**			POR NE AP. 4

AXA PRIORITARĂ 5 – GUVERNANȚĂ LOCALĂ PERFORMANTĂ, DIGITALIZARE ŞI SMART-CITY						
Nr. crt.	**Obiectiv strategic**	**Plan măsuri**	**Titlu proiect**	**Valoare estimată (lei)**	**Durată estimată (luni)**	**Sursă de finanțare**
156.	OS.5.1	M5.1	Creșterea capacității operaționale a serviciului Poliției Locale din Municipiul Dorohoi			
157.	OS.5.1	M5.1; M5.4	Optimizarea gestiunii patrimoniului Municipiului Dorohoi prin implementarea tehnologiei informației ca instrument de management şi control urban şi implementarea sistemelor informatizate de cadastru urban şi gestiune teritorială			POR NE AP. 2
158.	OS.5.2	M5.2	Implementarea mijloacelor moderne de informare a cetățenilor – crearea unui sistem de tip „Infochioşc”, panouri stradale electronice			POR NE AP.2 7, BL
159.	OS.5.2	M5.2	Rețea de terminale de tip „self-service” pentru plăți datorate bugetului local			POR NE AP. 2
160.	OS.5.1	M5.1	Reactualizarea Planului Urbanistic General al Municipiului Dorohoi			POR NE AP. 2
161.	OS5.1; OS5.3	M5.1; M5.4	Digitalizarea PUG Dorohoi folosind mijloace moderne GIS			POR NE AP. 2
162.	OS.5.2	M5.2; M5.4	Îmbunătățirea competențelor digitale/educației digitale a cetățenilor			PNRR Componenta

				7 Transformarea digitală
163.	OS5.3	M5.4	Digitalizarea serviciilor publice	POR NE AP. 2
164.	OS5.3	M5.4	Program de formare a competențelor digitale avansate pentru funcționarii publici	PNRR Componenta 7 Transformarea digitală
165.	OS5.3	M5.4	Program de creștere a competențelor digitale a personalului DAS implicat în procesul de acordare a beneficiilor de asistență socială de la nivelul municipiului Dorohoi	PNRR Componenta 7 Transformarea digitală
166.	OS5.3	M5.1; M5.4	Creșterea gradului de accesibilitate a serviciilor digitale în domeniul protecției sociale pentru utilizatori vulnerabili (persoane cu dizabilități, vârstnici, persoane cu nivel limitat de competențe digitale) din municipiul Dorohoi	PNRR Componenta 7 Transformarea digitală
167.	OS5.3	M5.4	Elaborarea de politici și proceduri de siguranță cibernetică în conformitate cu standardele internaționale	PNRR Componenta 7 Transformarea digitală
168.	OS.5.1	M5.1; M5.2; M5.34	Îmbunătățirea atractivității pentru afaceri în Municipiul Dorohoi prin înființarea unui Ghișeu Unic dedicat mediului de afaceri	PNRR Componenta 10 Fondul local
169.	OS.5.1; OS.5.2	M5.1; M5.3	Elaborarea unei strategii de comunicare	BL
170.	OS.5.1	M5.1	Elaborarea unei strategii energetice	BL
171.	OS.5.2; OS.5.3	M5.1; M5.4	Elaborarea Registrului Local al Clădirilor	PNRR, Componenta 5 Valul Renovării
172.	OS.5.1;	M5.1;	Elaborarea unei strategii de digitalizare	BL

	OS.5.3	M5.4		
173.	OS.5.1; OS.5.4	M5.1; M5.4	Actualizarea site-ului web	POR NE AP. 2, BL
174.	OS5.3	M5.4	Dezvoltarea conceptului de „străzi inteligente” dotate cu sisteme de supraveghere video inteligente cu senzori de tip IoT, mobilier urban inteligent, iluminat inteligent etc.	POR NE AP. 7
175.	OS.5.2; OS.5.3	M5.2; M5.4	Dezvoltarea unui portal/aplicații pentru semnalarea problemelor, de natură edilitară, cu care se confruntă cetățenii	POR NE AP. 2
176.	OS.5.3	M5.4	Dezvoltarea unei aplicații care să cuprindă informații turistice despre obiectivele turistice din municipiu	POR NE AP. 2
177.	OS.5.3	M5.4	Sistem de management inteligent al parcărilor din municipiul Dorohoi	POR NE. AP. 4; PNRR Componenta 10 Fondul loca
178.	OS.1.3; OS.5.3	M1.3 M5.4	Înființarea unei stații de monitorizare a calității aerului și platformă web de publicare a datelor măsurate	POR NE AP. 2
179.	OS.5.3	M5.4	Extinderea rețelei publice de WiFi din Municipiul Dorohoi	PNRR Componenta 10 Fondul local
180.	OS.5.2	M5.2; M5.3	Achiziția/dezvoltarea unei aplicații web-based pentru consultarea publică	POR NE AP. 2
181.	OS.5.1; OS.5.4	M5.1; M5.4	Extinderea sistemului de supraveghere video cu analiză video în zonele critice ale Municipiului Dorohoi	POR NE AP. 7
182.	OS5.1; OS5.3	M5.1; M5.4	Dezvoltarea unei aplicații pentru publicarea datelor cantitative și calitative ale spațiilor verzi	POR NE AP. 2
183.	OS5.1; OS5.3	M5.1; M5.4	Dezvoltarea unei aplicații de tip GIS pentru inventarierea domeniului public al municipiului Dorohoi	POR NE AP. 2
184.	OS5.3	M5.4	**Automatizarea sistemelor de irigații aferente spațiilor verzi**	POR NE AP.2, 7

185.	OS.5.1	M5.1	Realizarea brandului municipiului	BL
186.	OS.5.1	M5.1	Cadastrare sistematică	PNI, BL, BN
187.	OS.5.2; OS5.3	M5.2; M5.4	Amplasarea de panouri interactive de informare turistică la principalele obiective turistice	POR NE AP. 7
188.	OS.5.1; OS.5.2; OS.5.3	M5.1; M5.2; M5.3	Îmbunătățirea interoperabilității și a schimbului de informații între structurile aparținând Primăriei Municipiului prin interconectarea acestora în cadrul unei rețele informatizate	POR NE AP. 2
189.	OS.5.1	M5.1	Creșterea calității serviciilor publice prin schimburi de bune practici cu alte localități din țară și străinătate	POR NE AP. 2
190.	OS.5.1; OS5.2; OS5.3	M5.1; M5.2; M5.3; M5.4	Crearea bazelor de date urbane de tip GIS	POR NE AP. 2
191.	OS5.1; OS5.3	M5.1; M5.4	Implementarea formularelor eForms în domeniul achizițiilor publice	POR NE AP. 2; PNRR Componenta 7 Transformare digitală
192.	OS4.2	M4.2	Îmbunătățirea parcului auto al primăriei prin achiziția unor autovehicule electrice	AFM, BL
193.	OS5.1; OS5.3	M5.1; M5.4	Înființarea unui centru de monitorizare a situației în timp real din municipiu	PNRR Componenta 10 Fondul local
194.	OS5.1; OS5.3	M5.1; M5.4	Înființarea unui sistem de programare online a cetățenilor la serviciile publice oferite de Primăria Municipiului Dorohoi	POR NE AP. 2 PNRR Componenta 10 Fondul local
195.	OS4.2	M4.2	Înființarea unui punct de încărcare/reîncărcare a autovehiculelor electrice în parcarea din fața Primăriei Municipiului Dorohoi.	POR NE AP. 4

	PNRR Componenta 10 Fondul local, BL

METODOLOGIA DE PRIORITIZARE A PROIECTELOR

Datorită caracterului limitat al resurselor financiare de la nivelul administrațiilor publice locale, o problematică foarte importantă o constituie alocarea resurselor necesare către proiectele investiționale prioritare, cu impact asupra îmbunătățirii indicatorilor economici și sociali, și în special a calității vieții locuitorilor.

În acest sens, elaborarea unei liste finale de proiecte prioritare poate fi realizată utilizând mai multe variante. Cel mai simplu proces presupune decizia executivă a aparatului administrativ, în baza prerogativelor funcției pentru care au fost aleși. Însă, având în vedere talia municipiului Dorohoi și numărul destul de ridicat de proiecte propuse în exercițiul financiar 2021 – 2027, se recomandă utilizarea unei metodologii de selecție și ierarhizare a proiectelor prioritare de investiții. Această etapă presupune un proces riguros, din care să reiasă impactul proiectelor de investiții, beneficiile socio-economice asociate proiectelor, precum și corelarea acestora cu instrumentele de planificare strategică de la nivel local, județean, regional, sau național.

Mai precis, selectarea proiectelor prioritare s-a realizat printr-o analiză multicriterială, în baza căruia s-a obținut un punctaj. Analiza multicriterială presupune parcurgerea mai multor etape, de la selectarea criteriilor, la atribuirea punctajelor și în final, identificarea proiectelor prioritare.

Principalele criterii după care au fost identificate proiectele prioritare sunt:

CRITERIU SELECȚIE PROIECT	INDICATOR	DETALIERE PUNCTAJE POSIBILE	PUNCTAJ MAXIM POSIBIL
POLITICI	Corelarea proiectului cu obiectivele strategice din SIDU	3 obiective strategice (min.) = **30 puncte** 2 obiective strategice (min.) = **20 puncte** 1 obiectiv strategic = **10 puncte** 0 obiective = **0 puncte**	**30 puncte**
GRUP ȚINTĂ	Impactul asupra tipurilor de beneficiari	Fiecare categorie de beneficiari care beneficiază de pe urma implementării proiectului primește **5 puncte** (5 puncte * numărul de categorii de beneficiari care	**25 puncte**

		beneficiază de pe urma implementării proiectului). Categorii de beneficiari: *a. Cetățeni; b. Mediul de afaceri; c. Societatea civilă; d. Sector public; e. Turiști/vizitatori ai municipiului.*	
SURSE FINANȚARE	Sursele de finanțare disponibile	proiectul este eligibil pentru un program de finanțare nerambursabilă = **20 puncte** proiectul nu este eligibil pentru finanțare nerambursabilă = **0 puncte**	**20 puncte**
MATURITATE PROIECT	Gradul de maturitate al proiectului	documentație tehnică existentă = **15 puncte** proiect inițiat = **10 puncte** idee de proiect = **5 puncte**	**15 puncte**
RELEVANȚĂ	Relevanța pentru strategiile regionale / naționale	proiect corelat cu obiectivele dintr-o strategie națională/ europeană = **10 puncte** proiect corelat cu obiectivele din strategia de dezvoltare regională = **5 puncte** necorelat cu obiectivele strategiilor regionale / naționale proiect care nu contribuie la atingerea obiectivelor strategice de la nivel regional/ național = **0 puncte**	**10 puncte**

Lista scurtă de proiecte, sau portofoliul de proiecte prioritare, cuprinde inclusiv bugetele estimative și sursele de finanțare aferente. Disponibilitatea și eligibilitatea pentru o sursă de finanțare externă este un factor important în ce privește stabilirea proiectelor prioritare, împreună cu gradul de răspuns la nevoile comunității, în funcție de tipul beneficiarilor finali. De asemenea, o importanță ridicată o are corelarea proiectului cu obiectivele strategice trasate în SIDU și, nu în ultimul rând relevanța pentru strategiile regionale / naționale.

PROIECTE PRIORITARE

LISTA PROIECTE PRIORITARE

1) Protejarea şi valorificarea patrimoniului natural prin înființarea de noi parcuri, grădini publice, scuaruri şi aliniamente în Municipiul Dorohoi, reabilitarea şi modernizarea celor existente;
2) Protejarea patrimoniului natural şi a arealului urban prin minimizarea efectelor asupra mediului generate de revărsările de ape şi creşterea nivelului de protecție în bazinul râului Jijia – investiții în realizarea unui coridor ecologic urban;
3) Management de colectare a deșeurilor din Municipiul Dorohoi. Implementarea tehnologiilor de reciclare, compostare şi neutralizare a deșeurilor / Dezvoltarea, modernizarea și completarea sistemelor de management integrat al deșeurilor din Municipiul Dorohoi.
4) Stabilizarea versanților afectați de alunecări de teren din nordul municipiului Dorohoi (zona Mihai Eminescu, 1 Mai, Libertății)
5) Reabilitarea şi creşterea performanței energetice a fondului construit din Municipiul Dorohoi: clădiri publice, clădiri rezidențiale
6) Centru de sprijin pentru IMM – Spatii producție, acces la infrastructură rutieră şi de comunicații, Centrul de afaceri şi marketing şi Pavilioane pentru expoziții
7) Construirea/ Înființarea unui centru de afaceri multifuncțional care include un incubator de afaceri
8) Extinderea și modernizarea rețelei de apă potabilă – rețele urbane, stație de tratare, infrastructură transport, distribuție urbană, protejarea resurselor de apă, modernizare acumularea Zvoriștea , aducțiune până la Dorohoi
9) Extinderea, reabilitarea şi modernizarea infrastructurii de colectare şi gestionare a apelor uzate în Municipiul Dorohoi
10) Dezvoltarea Arterei „Podu Înalt”
11) Dezvoltarea Axei Culturale a Municipiului Dorohoi
12) Amenajarea Zonei Brazi
13) Extinderea zonei de agrement Dealul Polonic
14) Îmbunătățirea calității infrastructurii serviciilor de asistență medicală a Spitalului Municipal Dorohoi
15) Îmbunătățirea învățământului preşcolar din Municipiul Dorohoi prin desființarea clădirii C1 și construirea unui corp nou

16) Înființare Unitate de Asistență Medico-Socială pentru persoane vârstnice;
17) Înființarea unui centru de zi pentru persoane vârstnice
18) Construcția de locuințe sociale pentru grupurile vulnerabile din Municipiul Dorohoi
19) Dezvoltarea economiei sociale la nivelul Municipiul Dorohoi prin înființarea de întreprinderi sociale
20) Construire variantă rutieră de ocolire a Municipiului Dorohoi
21) Dezvoltarea infrastructurii velo în Municipiul Dorohoi
22) Modernizarea transportului în comun prin achiziționarea de autobuze electrice
23) Optimizarea gestiunii patrimoniului Municipiului Dorohoi prin implementarea tehnologiei informației ca instrument de management şi control urban şi implementarea sistemelor informatizate de cadastru urban şi gestiune teritorială;
24) Implementarea mijloacelor moderne de informare a cetățenilor – crearea unui sistem de tip „Infochioşc", panouri stradale electronice
25) Digitalizarea serviciilor publice oferite de administrația municipiului Dorohoi
26) Creșterea gradului de accesibilitate a serviciilor digitale în domeniul protecției sociale pentru utilizatori vulnerabili (persoane cu dizabilități, vârstnici, persoane cu nivel limitat de competențe digitale) din municipiul Dorohoi
27) Îmbunătățirea atractivității pentru afaceri în Municipiul Dorohoi prin înființarea unui Ghișeu Unic dedicate mediului de afaceri
28) Dezvoltarea infrastructurii, logisticii, sistemelor informaționale inteligente (ITS) și a capacității operaționale pentru furnizarea unui serviciu de transport public de călători modern și sustenabil
29) Reabilitare și modernizare hală de producție pentru reconversia în garaj auto aferent transportului public
30) Reabilitare în vederea creşterii eficienţei energetice a clădirii administrative a direcţiilor/serviciilor/compartimentelor din cadrul UAT Dorohoi
31) Modernizare spaţii verzi în municipiul Dorohoi

1) Protejarea şi valorificarea patrimoniului natural prin înființarea de noi parcuri, grădini publice, scuaruri şi aliniamente în Municipiul Dorohoi, reabilitarea şi modernizarea celor existente;	
Localizarea proiectului:	UAT Dorohoi, Parcurile Brazi, Aurora, Poștei și Central (Cholet)
Stadiul actual	În prezent, municipiul Dorohoi nu îndeplinește norma referitoare la spațiile verzi stabilită de legislație. Cu toate acestea, în ciuda eforturilor administrației publice locale, mai există spații verzi care necesită investiții considerabile.
Descrierea proiectului	Prin acest proiect se dorește dezvoltarea rețelei de spații urbane verzi începută în perioada de programare anterioară și creșterea suprafețelor verzi. Conform analizelor realizate în cadrul SIDU, Municipiul Dorohoi este, în continuare, deficitar la asigurarea minimului de spațiu verde/capita de 26 m^2/loc. stabilit de OUG nr. 195/2005, în 2020 valoarea acestui indicator era de 18,9 m^2/loc. Dezvoltarea infrastructurii verzi din municipiul Dorohoi contribuie la creșterea rezilienței în fața schimbărilor climatice dar și ca o măsură de atenuare a emisiilor GES. Obiectivul general al proiectului îl reprezintă creșterea calității vieții în municipiul Dorohoi prin îmbunătățirea atractivității față de proprii rezidenți prin extinderea și modernizarea infrastructurii verzi.
Grup țintă / Beneficiari potențiali	Locuitorii municipiului Dorohoi; Vizitatorii municipiului Dorohoi;
Gradul de maturitate:	Idee de proiect
Buget estimat:	
Surse de finanțare:	POR NE AP. 3, 7; PNRR; BN, BL.
Obiectiv Strategic SIDU	1.3, 1.5

2) Protejarea patrimoniului natural şi a arealului urban prin minimizarea efectelor asupra mediului generate de revărsările de ape şi creşterea nivelului de protecţie în bazinul râului Jijia – investiţii în realizarea unui coridor ecologic urban;	
Localizarea proiectului:	UAT Dorohoi
Stadiul actual	Cursul râului Jijia traversează de la vest către est teritoriul municipiului Dorohoi fiind în prezent puternic antropizat, această zonă fiind supusă riscurilor hidrologice.
Descrierea proiectului	Conform Evaluării Riscului de dezastre la nivel național inundațiile și seceta reprezintă cele mai frecvente tipuri de hazarduri. Conform zonării teritoriului la riscuri hidrologice, zona joasă a municipiului Dorohoi se suprapune peste un risc mediu de producere. În data de 29 iunie 2010 au loc cele mai grave inundații care s-au soldat cu decesul a șase persoane, evacuarea a 1.000 persoane și distrugerea a 300 de case. Prin acest proiect se dorește reducere riscului la inundații și transformarea cursului răului Jijia într-un coridor ecologic urban. Obiectivul general al acestui proiect fiind de reducere a riscurilor la inundații, punerea în siguranță a zonei de locuințe și transformarea cursului Jijiei într-un culoar ecologic urban.
Grup țintă / Beneficiari potențiali	Consiliul local al Municipiului Dorohoi; Locuitorii municipiului Dorohoi; Mediul de afaceri;
Parteneri	ABA Prut-Bârlad; Consiliul Județean Botoșani
Gradul de maturitate:	Idee de proiect
Buget:	
Surse de finanțare:	POR NE AP. 3, 5; PODD AP. 4
Obiectiv Strategic SIDU	1.1

3) **Management de colectare a deșeurilor din Municipiul Dorohoi. Implementarea tehnologiilor de reciclare, compostare şi neutralizare a deșeurilor / Dezvoltarea, modernizarea și completarea sistemelor de management integrat al deșeurilor din Municipiul Dorohoi.**	
Localizarea proiectului:	UAT Dorohoi
Stadiul actual	Cu toate că județul Botoșani dispune de SMID funcțional, la nivelul municipiului Dorohoi mai există o serie de probleme cauzate, în principal, de gradul redus de colectare separată a deșeurilor menajere, a ratei reduse de reciclare precum și lipsa unor capacități de procesare a deșeurilor inerte și din construcții.
Descrierea proiectului	Obiectivul general al acestui proiect îl constituie gestionarea eficientă a deșeurilor în vederea asigurării tranziției către economia circulară. Municipiul Dorohoi se confruntă cu un grad redus reciclare a deșeurilor precum și o capacitate redusă de tratare a deșeurilor reziduale. În cadrul acestui proiect se dorește implementarea conceptului de insule ecologice de colectare, instalate în zona locuințelor colective. Conform Raportului de Țară din 2020, gestionarea deșeurilor continuă să reprezinte o provocare majoră pentru România.
Grup țintă / Beneficiari potențiali	Locuitorii municipiului Dorohoi; Mediul de afaceri;
Parteneri	ADI „ECO PROCES” Botoșani Consiliul Județean Botoșani
Gradul de maturitate:	Continuare proiect
Buget:	
Surse de finanțare:	PNRR Componenta 3 Managementul Deșeurilor PODD AP. 2 BL
Obiectiv Strategic SIDU	1.2

4) **Stabilizarea versanților afectați de alunecări de teren din nordul municipiului Dorohoi (zona Mihai Eminescu, 1 Mai, Libertății)**	
Localizarea proiectului:	UAT Dorohoi, str. Mihai Eminescu, 1 Mai și Libertății
Stadiul actual	În zonele amintite procesele erozionale începute în trecut pun în pericol zona de locuințe și a căilor de comunicație.
Descrierea proiectului	Proiectul are în vedere stabilizarea versanților afectați de procesele geomorfologice de tip alunecare de teren. Acest proiect continuă demersurile autorității publice locale, începute în perioada anterioară, de stabilizare a unor zone afectate de aceste procese. Este vorba de zona Spitalului Municipal, zonă care a beneficiat de consolidări care au oprit evoluția acestor procese. Obiectivul general al proiectului îl reprezintă reducerea riscurilor cauzate de alunecările de teren și punerea în siguranță a obiectivelor socio-economice afectate.
Grup țintă / Beneficiari potențiali	Locuitorii municipiului Dorohoi
Gradul de maturitate:	Continuare proiect
Buget:	
Surse de finanțare:	PODD AP. 4; BL
Obiectiv Strategic SIDU	1.1

5) **Reabilitarea şi creşterea performanței energetice a fondului construit din Municipiul Dorohoi: clădiri publice, clădiri rezidențiale**	
Localizarea proiectului:	UAT Dorohoi
Stadiul actual	În ciuda nenumăratelor eforturi de reabilitare energetică există în continuare nenumărate clădiri care necesită investiții pentru creșterea eficienței energetice.
Descrierea proiectului	Obiectivul acestui proiect presupune realizarea unei abordări integrate asupra fondului construit, din perspectiva principiilor Renovation Wave: *eficiență energetică, decarbonare și integrarea surselor regenerabile de energie, minimizarea amprentei de carbon a clădirilor, asigurarea unor standarde ridicate de sănătate și mediu, inclusiv prevenirea dezastrelor și protecția împotriva incendiilor și riscurilor legate de activitatea seismică.*

Grup țintă / Beneficiari potențiali	Locuitorii municipiului Dorohoi
Gradul de maturitate:	Idee de proiect
Buget:	
Surse de finanțare:	PNRR Componenta 5 Valul renovării Axa 2 AFM POR NE AP. 3 PNI
Obiectiv Strategic SIDU	1.3

6) **Centru de sprijin pentru IMM – Spatii producție, acces la infrastructură rutieră şi de comunicații, Centrul de afaceri şi marketing şi Pavilioane pentru expoziții**	
Localizarea proiectului:	UAT Dorohoi
Stadiul actual	
Descrierea proiectului	
Grup țintă / Beneficiari potențiali	
Gradul de maturitate:	
Buget:	
Surse de finanțare:	POR NE. AP. 1 BL
Obiectiv Strategic SIDU	2.1; 2.2

7) **Construirea/ Înființarea unui centru de afaceri multifuncțional care include un incubator de afaceri**	
Localizarea proiectului:	UAT Dorohoi
Stadiul actual	În prezent, în municipiul Dorohoi nu există nici un fel de centru de afaceri care să sprijine demersurile de dezvoltare a afacerilor.
Descrierea proiectului	Obiectivul general al proiectului îl reprezintă consolidarea economiei locale a municipiului Dorohoi, prin dezvoltarea unui Incubator de Afaceri care să ofere infrastructura și facilitățile suport necesare pentru dezvoltare și să creeze un punct nodal al întregului ecosistem antreprenorial dorohoian. Incubatorul va fi un spațiu de întâlnire care va facilitate schimbul de idei și bune practici pentru firmele aflate la început de drum. În incubator firmele vor beneficia de servicii

	specifice de asistență precum protejarea drepturilor de proprietate intelectuală, consultanță și sprijin în promovarea afacerilor, în accesarea de fonduri și dezvoltarea de parteneriate.
Grup țintă / Beneficiari potențiali	Mediul de afaceri; Antreprenorii din municipiul Dorohoi
Gradul de maturitate:	Idee de proiect
Buget:	
Surse de finanțare:	POR NE. AP. 1 BL
Obiectiv Strategic SIDU	2.1; 2.2

8) **Extinderea și modernizarea rețelei de apă potabilă – rețele urbane, stație de tratare, infrastructură transport, distribuție urbană, protejarea resurselor de apă, modernizare acumularea Zvoriștea , aducțiune până la Dorohoi**	
Localizarea proiectului:	UAT Dorohoi
Stadiul actual	Deși gradul de conectare a gospodăriilor din municipiul Dorohoi la rețeaua de apă a crescut permanent, mai există, aproximativ 15% de gospodării neconectate, cu precădere în localitățile componente.
Descrierea proiectului	Obiectivul general al acestui proiect este de a crește gradul de acoperire a populației cu servicii de alimentare cu apă până la 100%. În același timp se dorește îmbunătățirea calității apei potabile, asigurarea serviciului de alimentare cu apă la parametri adecvați, reducerea pierderilor de apă precum și diversificarea surselor de alimentare cu apă.
Grup țintă / Beneficiari potențiali	Locuitorii municipiului Dorohoi Mediul de afaceri
Parteneri	ADI AQUA Botoșani Consiliul Județean Botoșani
Gradul de maturitate:	Continuare proiect
Buget:	
Surse de finanțare:	PODD AP. 1, PNDL 3, PNRR Componenta 1 Managementul Apei
Obiectiv Strategic SIDU	3.1

9) **Extinderea, reabilitarea şi modernizarea infrastructurii de colectare şi gestionare a apelor uzate în Municipiul Dorohoi**	
Localizarea proiectului:	UAT Dorohoi
Stadiul actual	În prezent, zona aferenta SEAU Dorohoi, care cuprinde municipiul Dorohoi și comuna Broscăuți, are un grad de conectare de 72% din totalul populației echivalente.
Descrierea proiectului	Obiectivul general al acestui proiect este de a crește gradul actual de 72% de acoperire cu servicii de colectare a apelor uzate până la 100%, la finalizarea implementării proiectului.
Grup țintă / Beneficiari potențiali	Locuitorii municipiului Dorohoi Mediul de afaceri
Parteneri	ADI AQUA Botoșani Consiliul Județean Botoșani
Gradul de maturitate:	Continuare proiect
Buget:	
Surse de finanțare:	PODD AP. 1, PNDL 3, PNRR Componenta 1 Managementul Apei BL
Obiectiv Strategic SIDU	3.1

10) **Dezvoltarea Arterei „Podu Înalt”**	
Localizarea proiectului:	UAT Dorohoi
Stadiul actual	Prezența căii ferate Dorohoi-Botoșani induce o serie de dificultăți de dezvoltare a infrastructurii din zona străzii Podu-Înalt.
Descrierea proiectului	Dezvoltarea Arterei „Podu Înalt” presupune 1. *Dezvoltarea infrastructurii rutiere* prin crearea unui tronson de circulație rutieră parale cu calea ferată (1), modernizarea infrastructurii existente în zonă în urma întocmirii unui studiu de trafic, crearea de străzi cu sens unic, amplasarea de indicatoare și marcaje rutiere la intersecția cu strada Podu Înalt (2), crearea unui tronson de circulație de mare viteză pentru bicicliști paralel cu cale ferată care să fie inclus într-o rețea de piste de biciclete interconectate (3); 2. *Plantarea de spații verzi*

Grup țintă / Beneficiari potențiali	Locuitorii municipiului Dorohoi.
Gradul de maturitate:	Idee de proiect
Buget:	
Surse de finanțare:	PNI, POR NE AP. 4, PNDL 3
Obiectiv Strategic SIDU	3.1

11) **Dezvoltarea Axei Culturale a Municipiului Dorohoi**	
Localizarea proiectului:	UAT Dorohoi (Parc Aurora-Parcul Central)
Stadiul actual	În prezent, cu toate că Municipiul Dorohoi dispune de un centru istoric relativ redus ca dimensiune, acesta nu este pus în valoare.
Descrierea proiectului	Acest proiect are principal scop crearea unui parcurs unitar și integrat al centrului istoric și cultural al municipiului Dorohoi prin care se realizează punerea în valoare în centrului istoric în care se regăsesc principalele obiective istorice și culturale. Această axă va constitui o modalitate de parcurgere a nucleului/centrului cultural și istoric și revitalizarea acestuia prin punerea în valoare a acestor obiective. Axa va avea ca punct de plecare Parcul Aurora/Grădina de Vară și se va încheia cu Parcul Central/Cholet. Această axă va putea fi parcursă atât pietonal cât și cu mijloacele alternative de mobilitate. Principalele activități urmărite prin acest proiect: 1. *Digitalizarea* (Crearea unui website de prezentare a obiectivelor istorice precum și a traseelor care pot fi parcurse în cadrul Axei precum și Amplasarea unor punct de informare de-a lungul traseului și în dreptul obiectivelor); 2. *Revitalizarea spațiilor verzi* (realizarea unui studiu peisagistic în vederea identificării tipurilor de arbori și arbuști pretabili a fi plantați (1), integrarea unei mini-grădini botanice în cadrul Parcului Aurora/Grădina de Vară (2), plantarea spațiilor verzi situate de-a lungul pietonalului, carosabilului și a pistelor pentru biciclete propuse (3), implementarea unui sistem automatizat de irigare (4); 3. *Modernizarea sistemului de iluminat stradal* printr-un sistem modern și eficient (1), utilizarea unor sisteme de iluminate pretabile centrului istoric, de tip lampadar, alimentate din panouri foto (2), iluminat la nivelul solului pentru marcarea traseelor propuse, acesta putând fi utilizat pentru direcționarea publicului la diferite evenimente (3);

	4. *Crearea unor spații de întâlnire/discuții* prin introducerea unor spații care să poată fi folosite ca mici amfiteatre naturale pentru artiști stradali locali (1), amplasarea unui mic complex/modul de kioskuri și facilități care să deservească utilizatorii parcurilor Aurora și Central (2), realizarea unei scene de tip amfiteatru în zona Parcului Central, cu gradene care să pună în valoare relieful natural precum și un luciu de apă care să poată fi utilizat ca patinoar în sezonul rece precum și un luciu de apă tip fântână arteziană sau cascadă (3), modernizarea mobilierului urban de-a lungul Axei dar și în zona parcurilor Aurora/Grădina de Vară și Central/Cholet (4), realizarea unui mic acvariu în zona parcului Central (5); 5. *Proiectarea, construcția și dotarea unui Muzeu al Sticlei* care să reflecte specificul local al acestui meșteșug local; 6. *Accesibilitate și mobilitate urbană* prin implementarea unui plan de mobilitate urbană durabilă care să asigure opțiuni de transport pentru toți cetățenii. Sunt vizate următoarele activități: crearea de-a lungul Axei Culturale a unei infrastructuri destinate transportului alternativ (biciclete, trotinete etc.) (1), înființarea unor puncte de tip *bike-sharing* prin care se facilitează posibilitatea închirierii de biciclete (2), modernizarea aleilor pietonale din interiorul parcurilor Aurora și Cholet (3); 7. *Asigurarea accesibilității pentru persoanele cu mobilitate redusă*.
Grup țintă / Beneficiari potențiali	Locuitorii municipiului Dorohoi; Turiștii;
Gradul de maturitate:	Idee de proiect
Buget:	
Surse de finanțare:	POR NE. AP. 7
Obiectiv Strategic SIDU	3.4; 3.5

12) **Amenajarea Zonei Brazi**	
Localizarea proiectului:	UAT Dorohoi
Stadiul actual	Zona Brazi este o zonă omogenă care nu a beneficiat de o abordare integrată de dezvoltare. Cu toate acestea, această zonă dispune de un potențial semnificativ care necesită punerea în valoare.
Descrierea proiectului	Principalele activități prin care se dorește amenajarea Zonei Brazi:

	1. *Amenajarea Parcului Brazi* prin plantarea spațiilor verzi (1), implementarea și punerea în funcțiune a unui sistem centralizat automatizat de irigații (2); 2. *Reabilitarea amfiteatrului;* 3. *Reabilitarea Fostei Berării* în conformitate cu specificul și stilul local; 4. *Amenajarea Bazei Sportive Brazi* Terenuri în aer liber: terenuri de tenis sintetic, cu nocturnă și acces prin rezervare prealabilă (1), teren de atletism cu pistă de alegare de 400 m (2), terenuri sintetice de baschet, cu nocturnă și acces prin rezervare prealabilă (3), terenuri sintetice de mini-fotbal, cu nocturnă și acces prin rezervare prealabilă (4), modernizarea stadionului existent cu zonă de facilități, gradene, tribune, punct de închiriere echipament (5); Zone exterioare: zone destinate seniorilor dotate cu echipamente pentru exerciții fizice (1), zonă de bouldering dotată cu echipamente pentru cățărare (2), pistă de viteză pentru role cu o lungime de 400 m (3), spații de joacă pentru copiii de toate vârstele (4), zonă de fitness în aer liber dotată cu aparate și echipamente pentru exerciții în aer liber (5); Zone interioare: teren de tenis interior (1), sală tenis de masă (2); pistă de popice și zonă de închiriere echipament (3) facilități sportive pentru atleți și utilizatori bază sportivă (4). 5. *Mobilitate urbană* prin crearea unei legături ciclabile între Zona Brazi și Dealul Polonic.
Grup țintă / Beneficiari potențiali	Locuitorii municipiului Dorohoi; Turiștii.
Gradul de maturitate:	Idee de proiect
Buget:	
Surse de finanțare:	POR NE AP. 6,7 PNI, PNCIPS PNI
Obiectiv Strategic SIDU	3.4; 3.5

13) Extinderea zonei de agrement Dealul Polonic	
Localizarea proiectului:	UAT Dorohoi – Dealul Polonic
Stadiul actual	Zona Polonic este situată la ieșirea din municipiul Dorohoi. Această zonă a beneficiat de o serie de investiții de creștere a atractivității în perioada de programare anterioară. Zona deține un potențial ridicat fiind situată pe rama mai înaltă, reprezentată de Dealul Polonic.
Descrierea proiectului	Proiectul dorește creșterea atractivității turistice a municipiului Dorohoi prin extinderea zonei de agrement Polonic. Principalele activități vizate de acest proiect: 1. *Amenajarea zonei Dealului Polonic prin crearea unei zone de agrement.* Zona de agrement va cuprinde dotările necesare pentru trasee de offroad pentru ATV-uri și mountain bike, skatepark, traseu de tubing pe iarbă, instalație de tiroliană, un parc de aventură, trasee de hiking, telescaun, aquapark (bazine interioare și exterioare); 2. *Construcția unui turn de observație* și a unui punct de informare turistică. Având în vedere că Dealul Polonic este cel mai înalt punct din zona municipiului Dorohoi, amenajarea unui punct de observație va facilita observarea diverselor caracteristici antropice, naturale etc.; 3. *Amenajarea lacului* cu facilitățile necesare: bărcuțe, hidrobiciclete etc.; 4. *Împădurirea zonei* cu diferite tipuri de arbori și arbuști.
Grup țintă / Beneficiari potențiali	Locuitorii municipiului Dorohoi; Turiștii; Mediu de afaceri;
Gradul de maturitate:	Continuarea unui proiect anterior
Buget:	
Surse de finanțare:	POR NE AP. 7; BL
Obiectiv Strategic SIDU	1.1; 1.3; 2.3;3.5

14) Îmbunătățirea calității infrastructurii serviciilor de asistență medicală a Spitalului Municipal Dorohoi	
Localizarea proiectului:	UAT Dorohoi – Spitalul Municipal
Stadiul actual	Spitalul Municipal Dorohoi este cea mai importantă unitate medicală din partea de nord a județului Botoșani. Spitalul Municipal Dorohoi se află în plin proces de reabilitare și dezvoltare.

Descrierea proiectului	Proiectul vizează continuarea investițiilor începute în perioada anterioară și dezvoltarea serviciilor medicale. Construcția unui corp nou destinat Laboratorului de Imagistică și Analize medicale precum și modernizarea serviciilor auxiliare de asistență medicală. Reducerea riscurilor cauzate de infecțiile nosocomiale. Obiectivul general al proiectului este acela de creștere a rezilienței unităților medicale din municipiul Dorohoi pentru situații excepționale de urgență (în special infrastructura ATI, oncologie și a bolilor cardio-vasculare).
Grup țintă / Beneficiari potențiali	Locuitorii Municipiului Dorohoi; Locuitorii din partea de nord a județului Botoșani;
Gradul de maturitate:	
Buget:	
Surse de finanțare:	POS AP. 2 PNRR Componenta 12
Obiectiv Strategic SIDU	3.3

15) **Îmbunătățirea învățământului preșcolar din Municipiul Dorohoi prin desființarea clădirii C1 și construirea unui corp nou**	
Localizarea proiectului:	UAT Dorohoi
Stadiul actual	Sistemul educațional din municipiul Dorohoi se confruntă cu o serie de disfuncționalități legate de calitate, echitate și infrastructură și lipsa unei corelări cu piața muncii locale.
Descrierea proiectului	Obiectivul general al acestui proiect vizează creșterea calității și atractivității învățământului preșcolar din Municipiul Dorohoi prin realizarea unei infrastructuri moderne, sigure și adaptate nevoilor actuale ale copiilor, prin înlocuirea construcției existente cu un nou corp de clădire.
Grup țintă / Beneficiari potențiali	Populația școlară; Mediu de afaceri; Locuitorii municipiului Dorohoi.
Gradul de maturitate:	
Buget:	
Surse de finanțare:	POR NE AP. 6 BL

Obiectiv Strategic SIDU	3.2

16) Înființare Unitate de Asistență Medico-Socială pentru persoane vârstnice;	
Localizarea proiectului:	UAT Dorohoi
Stadiul actual	Municipiul Dorohoi, ca și majoritatea municipiilor, se confruntă cu fenomenul de îmbătrânire demografică. În prezent, în municipiul Dorohoi, nu există o unitate de asistență medico-socială pentru persoane vârstnice.
Descrierea proiectului	Proiectul vizează înființarea unei Unități de Asistență Medico-Socială destinată persoanelor vârstnice care se găsesc în una din următoarele situații: nu are aparținători sau nu se află în întreținerea unei sau a unor persoane, nu au locuințe și nici posibilitatea de a-și asigura condițiile de locuit, nu realizează venituri proprii sau acestea nu sunt suficiente pentru asigurarea traiului zilnic, nu se poate gospodări singur sau necesită asistență.
Grup țintă / Beneficiari potențiali	Persoanele vârstnice, conform condițiilor legale;
Parteneri	Consiliul Județean Dorohoi; DGASPC; DAS Dorohoi; ONG-uri;
Gradul de maturitate:	Idee de proiect
Buget:	
Surse de finanțare:	PNRR Componenta 13 Reforme sociale BL
Obiectiv Strategic SIDU	3.2

17) Înființarea unui centru de zi pentru persoane vârstnice	
Localizarea proiectului:	UAT Dorohoi
Stadiul actual	Municipiul Dorohoi se confruntă cu fenomenul de îmbătrânire a populației. În conformitate cu principiile îmbătrânirii active, seniorii din municipiu au nevoie de un centru de zi.
Descrierea proiectului	Obiectivul general al proiectului este de creștere și diversificare a serviciilor sociale pentru personale vârstnice, la nivelul Municipiului Dorohoi prin

	înființarea unui centru de zi. Principalii beneficiari ai proiectului sunt vârstnicii cu vârsta de peste 65 ani.
Grup țintă / Beneficiari potențiali	Persoanele vârstnice
Parteneri	Consiliul Județean Dorohoi; DGASPC; DAS Dorohoi; ONG-uri;
Gradul de maturitate:	Idee de proiect
Buget:	
Surse de finanțare:	POIDS AP. 5
Obiectiv Strategic SIDU	3.2

18) **Construcția de locuințe sociale pentru grupurile vulnerabile din Municipiul Dorohoi**	
Localizarea proiectului:	UAT Dorohoi
Stadiul actual	Studiul diagnostic a relevat faptul că Municipiul Dorohoi se confruntă cu probleme legate de insuficiența spațiului locativ și existența unui număr ridicat de persoane fără locuințe.
Descrierea proiectului	Obiectivul general al proiectului îl constituie crearea unui spațiu locativ optim în vederea creșterii calității vieții pentru grupurile vulnerabile.
Grup țintă / Beneficiari potențiali	Persoanele fără locuințe
Gradul de maturitate:	Idee de proiect
Buget:	
Surse de finanțare:	PODIS AP. 3 BN, ANL, PNI
Obiectiv Strategic SIDU	3.2

19) **Dezvoltarea economiei sociale la nivelul Municipiul Dorohoi prin înființarea de întreprinderi sociale**	
Localizarea proiectului:	UAT Dorohoi

Stadiul actual	În municipiul Dorohoi economia socială este slab reprezentată.
Descrierea proiectului	Obiectivul general al proiectului este reprezentat de promovarea și dezvoltarea economiei sociale la nivelul Municipiului Dorohoi. Proiectul vizează sprijinirea entităților de economie socială, prin sprijin/cooperare, schimb de bune practici, programe de sprijin antreprenorial, acordarea de granturi pentru inițierea de noi afaceri și incubatoare de afaceri; asistență și consultanță în afaceri; sprijinirea angajatorilor/ocupării în întreprinderi sociale de inserție pentru inserția socio-profesională a lucrătorilor defavorizați.
Grup țintă / Beneficiari potențiali	Persoane aflate în căutarea unui loc de muncă. Microîntreprinderi; Antreprenori Parteneri sociali Întreprinderi sociale
Gradul de maturitate:	Continuare proiect.
Buget:	
Surse de finanțare:	POEO AP. 6 Granturi SEE BL
Obiectiv Strategic SIDU	3.2

20) **Construire variantă rutieră de ocolire a Municipiului Dorohoi**	
Localizarea proiectului:	UAT Dorohoi
Stadiul actual	În prezent, centrul municipiului Dorohoi este afectat de creșterea gradului de congestie a traficului rutier. Conform analizelor realizate, un factor important care cauzează congestia este dat de traficul de tranzit. În condițiile existenței unei variante ocolitoare centrul orașului ar reveni la valori normale ale traficului rutier.
Descrierea proiectului	Prin implementarea proiectului se dorește devierea traficului greu aferent sectoarelor de drumuri DN29A și DN29B care traversează centrul municipiului Dorohoi, traseul propus are o lungime de aproximativ 13 km, fiind împărțit pe două sectoare. Primul sector face legătura între DN29B dinspre Botoșani cu DN29A dinspre Suceava. Acest sector traversează intravilanul și extravilanul UAT

	Șendriceni și Văculești. Cel de-al doilea tronson, Centura Est, traversează intravilanul și extravilanul municipiului Dorohoi și a comunei Broscăuți.
Grup țintă / Beneficiari potențiali	Locuitorii municipiului Dorohoi; Vizitatorii municipiului Dorohoi; Conducătorii auto care tranzitează municipiul Dorohoi.
Gradul de maturitate:	SF
Buget:	
Surse de finanțare:	POR NE AP. 5 POT AP. 2, PNDL 3
Obiectiv Strategic SIDU	4.3

21) **Dezvoltarea infrastructurii velo în Municipiul Dorohoi**	
Localizarea proiectului:	UAT Dorohoi
Stadiul actual	În prezent, la nivelul municipiului Dorohoi, nu există piste de biciclete și nici elemente de infrastructură specifice.
Descrierea proiectului	Prin acest proiect se dorește dezvoltarea infrastructurii velo, infrastructură care cuprinde pistele de bicicliști și infrastructura aferentă. Obiectivul general al proiectului îl constituie promovarea mobilității urbane durabile alternative prin utilizarea bicicletei precum și reducerea deplasărilor motorizate private. Obiectivele specifice ale proiectului vizează: Crearea unei piste de biciclete între zona Brazi și Dealul Polonic; Înființarea unui tronson de circulație de mare viteză pentru bicicliști, paralel cu calea ferată care să fie inclus într-o rețea de piste interconectate de biciclete la nivelul municipiului Dorohoi.
Grup țintă / Beneficiari potențiali	Locuitorii municipiului Dorohoi; Vizitatorii Municipiului Dorohoi;
Gradul de maturitate:	Idee de proiect
Buget:	
Surse de finanțare:	POR NE AP. 4; PNRR Componenta 10 Fondul Local
Obiectiv Strategic SIDU	1.3; 4.2

22) Modernizarea transportului în comun prin achiziționarea de autobuze electrice	
Localizarea proiectului:	UAT Dorohoi
Stadiul actual	În prezent, transportul public local de călători este delegat unui operator autorizat după un program de transport aprobat de consiliul local.
Descrierea proiectului	Obiectivul general al proiectului îl constituie reducerea emisiilor de tip GES inclusiv promovarea mobilității urbane prin utilizarea transportului public local, nepoluant și eficient precum și reducerea numărului de deplasări cu transportul privat cu autoturisme. Proiectul vizează dezvoltarea și modernizarea serviciilor de transport local prin achiziționarea de autobuze/microbuze electrice.
Grup țintă / Beneficiari potențiali	Locuitorii municipiului Dorohoi Vizitatorii municipiului Dorohoi Forța de muncă Populația școlară
Gradul de maturitate:	Idee de proiect
Buget:	
Surse de finanțare:	POR NE, P4 - O regiune cu o mobilitate urbană mai durabilă PNRR Componenta 10 Fondul local
Obiectiv Strategic SIDU	4.1; 4.2; 4.3

23) **Optimizarea gestiunii patrimoniului Municipiului Dorohoi prin implementarea tehnologiei informației ca instrument de management şi control urban şi implementarea sistemelor informatizate de cadastru urban şi gestiune teritorială;**	
Localizarea proiectului:	UAT Dorohoi
Stadiul actual	În prezent nu există o abordare integrată a procedurilor digitale la nivelul departamentelor și componentelor care fac parte din administrația publică locală a municipiului Dorohoi.
Descrierea proiectului	Obiectivul general al acestui proiect vizează fructificarea beneficiilor aduse de noile tehnologii digitale și îmbunătățirea interacțiunilor dintre cetățeni și administrația publică locală. Proiectul vizează digitalizarea tuturor serviciilor publice oferite și simplificarea procedurilor administrative în relația cu cetățenii, mediul de afaceri și a societății civile. Se dorește digitalizarea documentațiilor de urbanism și simplificarea procedurilor și comunicațiilor între departamentele

	primăriei cu celelalte componente ale administrației (Poliție Locală, Servicii Publice, DAS etc.).
Grup țintă / Beneficiari potențiali	Locuitorii municipiului Dorohoi Mediul de afaceri Corpul funcționarilor publici
Gradul de maturitate:	Idee de proiect
Buget:	
Surse de finanțare:	POR NE AP. 2; BL
Obiectiv Strategic SIDU	5.1

24) **Implementarea mijloacelor moderne de informare a cetățenilor – crearea unui sistem de tip „Infochioşc", panouri stradale electronice**	
Localizarea proiectului:	UAT Dorohoi
Stadiul actual	În prezent, există câteva panouri de informare distribuite în municipiul Dorohoi.
Descrierea proiectului	Obiectivul general al acestui proiect vizează îmbunătățirea comunicării între administrația publică, societatea civilă și mediul de afaceri prin implementarea unor mijloace moderne de informare a cetățenilor și reducerea birocrației. Se dorește instalarea, în punctele cheie ale municipiului, a unor infochioșcuri în care sunt prezentate serviciile oferite de primărie și panouri stradale prin care locuitorii municipiului sunt informați despre bunul mers al vieții locale . Proiectul mai urmărește îmbunătățirea guvernanței locale și de dezvoltare a guvernanței participative, de furnizare a unor servicii publice de calitate.
Grup țintă / Beneficiari potențiali	Locuitorii municipiului Dorohoi Vizitatorii municipiului Dorohoi
Gradul de maturitate:	Idee de proiect
Buget:	
Surse de finanțare:	POR NE AP.2 7, BL
Obiectiv Strategic SIDU	5.2

25) **Digitalizarea serviciilor publice oferite de administrația municipiului Dorohoi**	
Localizarea proiectului:	UAT Dorohoi

Stadiul actual	În prezent nu există o abordare integrată a serviciilor publice oferite de administrația publică locală locuitorilor și mediului de afaceri.
Descrierea proiectului	Obiectivul general al proiectului vizează înființarea unei infrastructuri digitale coerente și integrate care să ofere servicii digitale de înalte calitate atât locuitorilor cât și mediului de afaceri. În cadrul acestui proiect se urmărește atât dezvoltarea și migrarea în cloud a serviciilor publice, a dezvoltării conectivității și siguranței cibernetice cât și dezvoltarea competențelor digitale a corpului funcționarilor publici.
Grup țintă / Beneficiari potențiali	Locuitorii municipiului Dorohoi; Mediul de afaceri
Gradul de maturitate:	Idee de proiect
Buget:	
Surse de finanțare:	POR NE AP. 2; PNRR Componenta 7 Transformarea digitală; BL
Obiectiv Strategic SIDU	5.2

26) **Creșterea gradului de accesibilitate a serviciilor digitale în domeniul protecției sociale pentru utilizatori vulnerabili (persoane cu dizabilități, vârstnici, persoane cu nivel limitat de competențe digitale) din municipiul Dorohoi**	
Localizarea proiectului:	UAT Dorohoi
Stadiul actual	Serviciile digitale oferite în prezent nu acoperă în totalitate grupurile vulnerabile
Descrierea proiectului	Proiectul vizează creșterea gradului de accesibilitate a serviciilor digitale oferite de DAS Dorohoi pentru grupurile vulnerabile. Pe scurt, se dorește simplificarea și creșterea accesibilității serviciilor sociale oferite online prin folosirea ultimelor tehnologii digitale.
Grup țintă / Beneficiari potențiali	Locuitorii municipiului Dorohoi
Gradul de maturitate:	Idee de proiect
Buget:	
Surse de finanțare:	POR NE AP. 2; PNRR Componenta 7 Transformarea digitală; BL

Obiectiv Strategic SIDU	5.3

27) **Îmbunătățirea atractivității pentru afaceri în Municipiul Dorohoi prin înființarea unui Ghișeu Unic dedicate mediului de afaceri**	
Localizarea proiectului:	UAT Dorohoi
Stadiul actual	În prezent, la nivelul municipiului Dorohoi nu există un ghișeu unic pentru mediul de afaceri.
Descrierea proiectului	Obiectivul general al proiectului vizează îmbunătățirea atractivității și reducerea birocrației pentru mediul de afaceri din municipiul Dorohoi. Prin Ghișeul Unic. Acest Ghișeu Unic funcționează ca un catalog al serviciilor publice pentru mediul de afaceri, scopul acestuia fiind de a oferi informații succinte, corecte, accesibile și complete despre aceste servicii. În cadrul Ghișeului, serviciile oferite mediului de afaceri vizează taxele și impozitele datorate, eliberarea actelor etc..
Grup țintă / Beneficiari potențiali	Mediul de afaceri
Gradul de maturitate:	Idee de proiect
Buget:	
Surse de finanțare:	POR NE AP. 2 PNRR Componenta 10 Fondul local
Obiectiv Strategic SIDU	5.1

28. **Dezvoltarea infrastructurii, logisticii, sistemelor informaționale inteligente (ITS) și a capacității operaționale pentru furnizarea unui serviciu de transport public de călători modern și sustenabil**	
Localizarea proiectului:	UAT Dorohoi
Stadiul actual	În prezent, la nivelul municipiului Dorohoi se derulează două proiecte finanțate prin PNRR care au drept scop achiziționarea de mijloace de transport si, parțial, a unor instrumente de gestiune a transportului public.
Descrierea proiectului	Această intervenție este una de tip integrat și vizează, fie înființarea unor componente aferente sistemului de transport public de călători, fie dezvoltarea sau completarea celor existente. Această acțiune vizează realizarea unui ansamblu de obiecte/obiective de investiții, menite să dezvolte transportul public local în detrimentul transportului

	privat motorizat: înființarea unui sistem de semaforizare inteligentă având drept scop prioritizarea transportului în comun, înființarea unui sistem informațional inteligent (ITS) pentru transportul public astfel încât să furnizeze confort, siguranță și eficiență deplasărilor călătorilor, modernizarea diferitelor componente de infrastructură fizică aferente sistemului de transport public, etc.
Grup țintă / Beneficiari potențiali	Populația municipiului Dorohoi
Gradul de maturitate:	Idee de proiect
Buget:	
Surse de finanțare:	POR NE P4 - O regiune cu o mobilitate urbană mai durabilă
Obiectiv Strategic SIDU	4.1, 4.2

29. Reabilitare și modernizare hală de producție pentru reconversia în garaj auto aferent transportului public	
Localizarea proiectului:	UAT Dorohoi
Stadiul actual	În prezent, la nivelul municipiului Dorohoi nu există un garaj auto care să satisfacă necesitățile aferente mentenanței transportului public de călători.
Descrierea proiectului	Reabilitarea, modernizarea și refuncționalizarea clădirii existente reprezintă o nevoie urgentă, având în vedere starea actuală de uzură și nivelul de funcționalitate redus, care afectează atât eficiența activităților desfășurate aici, cât și confortul utilizatorilor. Această investiție nu se limitează doar la modernizarea unei clădiri, ci contribuie și la asigurarea premiselor pentru un sistem de transport public local mai bine organizat și eficient pentru De asemenea, modernizarea clădirii completează alte investiții strategice din domeniul transportului public, ajutând la reducerea traficului auto, îmbunătățirea calității aerului și a mobilității urbane sustenabile.
Grup țintă / Beneficiari potențiali	Populația municipiului Dorohoi
Gradul de maturitate:	Idee de proiect

Buget:	
Surse de finanțare:	POR NE P4 - O regiune cu o mobilitate urbană mai durabilă
Obiectiv Strategic SIDU	4.1.

30. Reabilitare în vederea creşterii eficienţei energetice a clădirii administrative a direcţiilor/serviciilor/compartimentelor din cadrul UAT Dorohoi	
Localizarea proiectului:	UAT Dorohoi
Stadiul actual	Clădirile administrative vechi presupun un consum ridicat de energie și condiții de confort termic sub nivelul cerințelor actuale.
Descrierea proiectului	Proiectul vizează reabilitarea clădirii administrative în care își desfășoară activitatea direcțiile, serviciile și compartimentele din cadrul UAT Dorohoi, având ca obiectiv principal creșterea eficienței energetice a acesteia. Intervențiile propuse pot includ lucrări de termoizolație, modernizarea sistemelor de încălzire și climatizare, înlocuirea tâmplăriei existente cu una performantă energetic, instalarea de sisteme alternative de producere a energiei și îmbunătățirea iluminatului interior. Prin aceste măsuri, se urmărește reducerea consumului energetic, scăderea emisiilor de CO_2 și asigurarea unui confort sporit pentru angajați și cetățeni.
Grup țintă / Beneficiari potențiali	Populația municipiului Dorohoi
Gradul de maturitate:	Idee de proiect
Buget:	
Surse de finanțare:	POR NE P3 - O regiune durabilă, prietenoasă cu mediul - Eficiență energetică clădiri publice
Obiectiv Strategic SIDU	1.3

31. Modernizare spaţii verzi în municipiul Dorohoi	
Localizarea proiectului:	UAT Dorohoi
Stadiul actual	Spațiile verzi urbane joacă un rol esențial în creșterea calității vieții și în atenuarea efectelor negative ale schimbărilor climatice. Proiectul se înscrie în linia preocupărilor constante ale administrației publice locale de a extinde și îmbunătăți calitatea spațiilor verzi din municipiu.
Descrierea proiectului	Proiectul are ca scop revitalizarea și modernizarea spațiilor verzi din municipiul Dorohoi, prin amenajarea peisagistică, plantarea de arbori și arbuști decorativi, refacerea aleilor pietonale, instalarea de mobilier urban modern și implementarea unor sisteme de irigații eficiente. Prin aceste intervenții se urmărește crearea unui mediu urban mai atractiv, sănătos și accesibil pentru comunitate, contribuind la creșterea calității vieții și la dezvoltarea sustenabilă a orașului.
Grup țintă / Beneficiari potențiali	Populația municipiului Dorohoi
Gradul de maturitate:	Idee de proiect
Buget:	
Surse de finanțare:	POR NE P3 - O regiune durabilă, prietenoasă cu mediul - Infrastructură verde în zonele urbane
Obiectiv Strategic SIDU	1.3

SURSE DE FINANȚARE

Sursele de finanțare ale proiectelor care contribuie la dezvoltarea municipiului Dorohoi pot proveni din mai multe surse: bugetul local, fondurile nerambursabile guvernamentale și/sau europene precum și fondurile angajate prin credite. La aceste surse de finanțare se adaugă și opțiunea de dezvoltare a unor parteneriate de tip public privat (PPP) care și-au dovedit utilitatea pentru rezolvarea unor probleme comunitare în multe din statele europene.

BUGETUL LOCAL

Bugetul local reprezintă un instrument financiar elaborat pe o perioadă determinată (un an) compus din venituri și cheltuieli prognozate.

Bugetul se elaborează în baza unui program de dezvoltare a unității teritorial-administrative, fiind orientat către atingerea unor obiective. Așadar, bugetul reprezintă nu doar un instrument financiar cât și unul de politici publice.

O sursă de finanțare importantă o reprezintă Bugetul Județean, din care pot fi distribuite fonduri pentru echilibrare bugetelor locale (conform art. 33, alin. 3, din Legea nr. 273/2006 cu toate modificările și completările ulterioare).

CADRUL PROGRAMATIC EUROPEAN 2021-2027

În perioada anilor 2021-2027, România are oportunitatea istorică de a beneficia de fonduri din partea Comisiei Europene în cuantum de 79,9 mld. Euro, defalcate astfel:

- **46,4 mld. Euro din Bugetul multianual 2021-2027;**
- **33,5 mld. Euro din Pachetul de Relansare Economică** (dintre care „6,8 miliarde sub formă de granturi și 16,7 miliarde sub formă de împrumuturi.

În data de 24 iunie 2021 a fost aprobat Pachetul legislativ aferent Politicii de Coeziune 2021-2027. Referitor la arhitectura Programelor Operaționale, prin intermediul cărora va fi administrat bugetul alocat României, aceasta este semnificativ modificată față de sistemele precedente.

Programele Operaționale vor fi gestionate de Agențiile de Dezvoltare Regionale.
Astfel, programele operaționale aferente PAC la nivel național, pentru 2021-2027, sunt:

- *Programul Operațional Dezvoltare Durabilă* – (PODD);

- *Programul Operațional Educație și Ocupare* – (POEO);
- Programul Operațional Creștere *Inteligentă, Digitalizare și Instrumente Financiare* - (POCIDIF);
- *Programul Operațional Sănătate* – (POS);
- *Programul Operațional Tranziție Justă* – (POTJ);
- Programul Operațional Incluziune și Demnitate Socială – (POIDS);
- Programul Operațional Asistență tehnică – (POAT);
- Programele Operaționale Regionale – (POR);
- Programul Operațional Transport (autoritate de management fiind Ministerul Transporturilor).

Programul Operațional Dezvoltare Durabilă

Programul este transpunerea viziunii UE față de provocările legate conservare, protecție și de îmbunătățire a calității mediului, în conformitate cu Semestrul European și cu Recomandările Specifice de Țară. Prin PODD se urmărește *adaptarea la schimbările climatice* prin *creșterea eficienței energetice și dezvoltarea sistemelor inteligente de energie*, a soluțiilor de stocare, dezvoltarea infrastructurii de apă și apă uzată, economia circulară, conservarea biodiversității, calitatea aerului, decontaminarea siturilor poluate și managementul riscurilor.

Cele patru axe prioritare ale PO sunt:

1. *Promovarea eficienței energetice, a sistemelor și rețelelor inteligente de energie și de stocare;*
2. *Dezvoltarea infrastructurii de apă și apă uzată și tranziția la o economie circulară;*
3. *Protecția mediului prin conservarea biodiversității, asigurarea calității aerului și remedierea siturilor contaminate;*
4. *Promovarea adaptării la schimbările climatice, prevenirea și gestionarea riscurilor.*

PODD pune la dispoziție, prin cele patru priorități, 4,615 miliarde EUR, din care 470,588 milioane EUR alocate în domeniul energiei și 4.144 mld. EUR alocate capitolului mediu și riscuri.

Domeniile pe care PODD le finanțează sunt: eficiență energetică, rețele transport energie și stocare, apă/apă uzată, managementul deșeurilor, biodiversitate, calitatea aerului, situri contaminate și managementul riscurilor.

Programul Operațional Educație și Formare

Viziunea PO, din perspectiva capitalului uman, la orizontul anului 2027, este de a crea „*O Românie mai socială cu acces egal la ocupare durabilă, de calitate, la un sistem de educație relevant pentru piața muncii, stimulativ pentru învățarea pe tot parcursul vieții, o societate bazată pe solidaritate și condiții de viață mai bune pentru toți cetățeni.”*

POEO 2021-2027 propune 9 priorități de investiții, structurate astfel:

1. *Valorificarea potențialului tinerilor pe piața muncii;*
2. *Prevenirea părăsirii timpurii a școlii și creșterea accesului și a participării grupurilor dezavantajate la educație și formare profesională;*
3. *Creșterea ofertei de educație și formare profesională pentru asigurarea echității sistemului și o mai bună adaptare la dinamica pieței muncii și la provocările inovării și progresului tehnologic;*
4. *Creșterea accesibilității, atractivității și calității învățământului profesional și tehnic;*
5. *Creșterea accesului pe piața muncii pentru toți;*
6. *Antreprenoriat și economie socială;*
7. *Susținerea reformelor pe piața muncii în acord cu dinamica pieței muncii;*
8. *Consolidarea participării populației în procesul de învățare pe tot parcursul vieții pentru facilitarea tranzițiilor și a mobilității pe piața muncii;*
9. *Asistență tehnică pentru facilitarea și eficientizarea managementului Programului.*

Domeniile de intervenție ale PO vizează: ocuparea tinerilor, educație și ocupare,

POEO pune la dispoziție un buget estimat de 5,775 mld. EUR.

Programul Operațional Sănătate

Viziunea strategică a PO este *„o națiune cu oameni sănătoși și productivi prin acces la servicii preventive, de urgență, curative și reabilitare de calitate*".

În viitoarea perioadă de programare, România a elaborat, în premieră, un PO multifond dedicat exclusiv domeniului sănătății.

POS propune 7 priorități de investiții, structurate astfel:

1. *Investiții pentru construirea spitalelor regionale și infrastructurii spitalicești noi cu impact teritorial major;*
2. *Servicii de asistență medicală primară, comunitară și servicii oferite în regim ambulatoriu;*
3. *Servicii de reabilitare, paliație și îngrijiri pe termen lung adaptate fenomenului demografic de îmbătrânire a populației și profilului epidemiologic al morbidității;*
4. *Creșterea eficienței sectorului medical prin investiții în infrastructură și servicii;*
5. *Abordări inovative în cercetarea din domeniul medical;*
6. *Digitalizarea sistemului medical;*
7. *Măsuri care susțin cercetarea, informatizarea în sănătate și utilizarea de metode moderne de investigare, intervenție și tratament.*

Bugetul estimat al PO este 4,7 mld. EUR.

Programul Operațional Tranziție Justă

Acest PO se adresează doar județelor în care ponderea emisiilor GES din activitățile industriale reprezintă 65% din totalul emisiilor din România. Județele care vor fi sprijinite pentru tranziția justă sunt: Hunedoara, Gorj, Dolj, Galați, Prahova și Mureș.

Bugetul estimat al PO este de 1,766 mld. EUR.

Programul Operațional Incluziune și Demnitate Socială

Acest PO vine în întâmpinarea problemelor de natură socială cu care se confruntă România, care continuă să fie printre țările cu ponderi mari ale populației aflate în situație de risc, departe de media UE27. România înregistrează una dintre cele mai ridicate rate ale riscului de sărăcie – 32,5% față de media UE-27. Scopul acestui PO este de sprijini incluziunea socială a persoanelor aparținând grupurilor vulnerabile și reducerea decalajelor dintre mediul urban și rural.

PO este structurat pe 8 priorități de investiții:

1. *Dezvoltarea locală plasată sub responsabilitatea comunității* (față de precedenta perioadă, în cadrul DLRC se regăsește o nouă componentă – dezvoltarea infrastructurii de valorificare și promovare a patrimoniului cultural local);
2. *Protejarea dreptului la demnitate socială* (finanțarea infrastructurii de recuperarea fizică și psihoterapie atât pentru veteranii din al doilea Război Mondial cât și pentru cei din teatrele de război mai recente);
3. *Sprijinirea comunităților rurale fără acces sau cu acces redus la servicii primare* (deși aceasta nu este o măsură nouă, în perioada viitoare diferă dimensiunea acestei măsuri: 2.000 de comunități rurale, se vor mai sprijini autoritățile locale pentru reglementarea așezărilor informale, și sprijinirea victimelor dezastrelor naturale în privința soluțiilor de locuire post-dezastru);
4. *Reducerea disparităților dintre copii la risc de sărăcie și/sau excluziune socială și ceilalți copii;*
5. *Servicii se suport pentru persoanele vârstnice* (măsuri de dezvoltare a infrastructurii de sprijin pentru locuire temporară a vârstnicilor vulnerabili);
6. *Sprijin pentru persoanele cu dizabilități;*
7. *Servicii sociale de suport acordate altor grupuri vulnerabile;*
8. *Ajutorarea persoanelor defavorizate.*

Buget**: 2.959.900 EUR, din care 2.401.944 EUR FSE+ și 558 mil. EUR FEDR** și **703.340.000 EUR Bugetul național.**

Beneficiarii vizați: Autorități publice centrale, autorități publice locale, parteneri sociali și structuri asociative, furnizori de formare, furnizori de servicii sociale acreditați publici sau privați, ONG-uri, structuri asociative ale organizațiilor nonguvernamentale sau ale autorităților publice, universități, persoane juridice.

Programul Operațional Transport

Viziunea Programul Operațional Transport 2021-2027 (POT) este de *extindere a infrastructurii de transport pe teritoriul României în vederea îmbunătățirii conectivității între regiunile țării dar și cu restul țărilor din Uniunea Europeană.* Ca element de noutate, Autoritatea de Management a PO va fi localizată la nivelul MTIC iar programul va avea o axă tehnică de sine stătătoare.

POT propune 9 priorități de investiții:

1. *Îmbunătățirea conectivității prin dezvoltarea rețelei TEN-T de transport rutier;*
2. *Îmbunătățirea conectivității prin dezvoltarea infrastructurii rutiere pentru accesibilitate teritorială;*
3. *Îmbunătățirea conectivității prin dezvoltarea rețelei TEN-T de transport pe calea ferată;*
4. *Îmbunătățirea mobilității naționale, durabile și reziliente față de schimbări climatice prin creșterea capacității de transport pe calea ferată;*
5. *Îmbunătățirea conectivității prin creșterea gradului de utilizarea a transportului cu metroul în regiunea București-Ilfov;*
6. *Îmbunătățirea conectivității și mobilității urbane, durabilă și rezilientă în fața schimbărilor climatice prin creșterea calității serviciilor de transport pe calea ferată;*
7. *Dezvoltarea unui sistem de transport multimodal;*
8. *Creșterea gradului de utilizare a căilor navigabile și a porturilor;*
9. *Creșterea gradului de siguranță și securitate pe rețeaua de transport;*
10. *Asistență tehnică.*

Buget: 8,368 mld. EUR din care, 2,042 mld. EUR FEDR, 5,570 mld. EUR din FC și 4,612 mld. EUR Bugetul de stat.

Dintre prioritățile de investiții ale POT, pentru autoritățile administrației publice sunt eligibile, în parteneriat sau individual axele prioritare 2 – *Îmbunătățirea conectivității prin dezvoltarea infrastructurii rutiere pentru accesibilitate teritorială* respectiv 7 – *Dezvoltarea unui sistem de transport multimodal* și 10 – *asistență tehnică.*

Programul Operațional Asistență Tehnică

Conform viziunii strategice a PO, viziunea națională pentru anul 2027 este aceea de creștere a capacității administrative implicate în managementul programelor finanțate din fondurile europene în instituțiile implicate în managementul programelor precum și la nivelul beneficiarilor.

PO este structurat pe trei priorități de investiții:

1. *Asigurarea funcționării sistemului de coordonare și control al fondurilor FEDR, FC, FSE+ și gestionarea PO;*
2. *Asigurarea transparenței fondurilor FEDR, FC, FSE+ (finanțată din FEDR);*
3. *Îmbunătățirea capacității de gestionare și implementare a fondurilor FEDR, FC, FSE+;*

Buget: **598,5 mil. EUR.**
Beneficiarii acestui PO sunt beneficiarii fondurilor.

Programul Operațional Regional NE 2021-2027

Obiectivul general al POR NE 2021-2027 își propune ***derularea în regiune a unei dezvoltări echilibrate bazate pe un proces de creștere economică integrat, durabil și incluziv, care să conducă la creșterea calității vieții și reducerea decalajelor de dezvoltare intra ș inter regionale.***

Prioritate	Alocare financiară estimativă (mil. EUR)
AP.1 O regiune mai competitivă, mai inovativă	419,3
AP.2 O regiune mai digitalizată	101,1
AP.3 O regiune durabilă, mai prietenoasă cu mediul	342
AP.4 O regiune cu o mobilitate urbană mai durabilă	327,31
AP.5 O regiune mai accesibilă	183,6
AP.6 O regiune mai educată	183,76
AP. 7 O regiune mai atractivă	120,41
Asistență tehnică	75,83
Total POR NE	**1.677,48**

Categorii de activități eligibile spre finanțare prin POR NE 2021-2027, pe priorități

Prioritatea 1. Nord-Est – O regiune mai competitivă, mai inovativă vizează trei obiective specifice FEDR (1) *Dezvoltarea capacităților de cercetare și inovare și adaptarea tehnologiilor avansate* (2) *impulsionarea creșterii competitivității IMM-urilor,* (3) *dezvoltarea competențelor pentru specializarea inteligentă, tranziție industrială și antreprenoriat.*
Bugetul estimativ pus la dispoziție: 419,3 mil. euro.

Beneficiarii vizați de această prioritate sunt *antreprenori, cercetători, angajați cu studii superioare, microîntreprinderi, IMM-uri, întreprinderi mari, universități, unități de învățământ superior, organizații CDI, clustere,*

entități de inovare și transfer tehnologic, parcuri tehnologice și științifice, autorități ale administrației publice locale.

Prioritatea 2. Nord-Est – O regiune mai digitalizată vizează (1) *transformarea digitală a IMM-urilor orientată către creșterea intensității digitale* și (2) *crearea se servicii publice digitale noi, orientate către mediul privat și cetățeni.*
Bugetul estimativ pus la dispoziție: 101,11 mil. euro.

Beneficiarii vizați de această prioritate sunt: *IMM-uri din mediul urban și rural, administrația publică locală din mediul urban și/sau, după caz, comunele aflate în componența zonei urbane funcționale.*

Prioritatea 3. Nord-Est – O regiune durabilă, mai prietenoasă cu mediul finanțează (1) *investiții în clădiri rezidențiale în vederea creșterii eficienței energetice* (2) *investiții care promovează infrastructura verde în zonele urbane.*

Prioritatea se adresează strict UAT-urilor din mediul urban și din zonele funcționale urbane.

Prioritatea 4. Nord-Est – O regiune cu o mobilitate urbană mai durabilă finanțează intervenții privind dezvoltarea unor sisteme de transport public în comun *nepoluante* (1) și *a unor moduri de transport alternative nepoluante* (2).
Bugetul estimativ pus la dispoziție: 327,31 mil. euro.

Prioritatea se adresează strict UAT-urilor din mediul urban și din zonele funcționale urbane, pe baza Planurilor de Mobilitate Urbană Durabilă.

Prioritatea 5. Nord-Est – O regiune mai accesibilă
În cadrul acestei axe prioritare se finanțează *construirea de legături rutiere secundare către rețeaua rutieră și nodurile TEN-T* (1) respectiv *măsurile și soluțiile de decongestionare a traficului rutier* (2).
Beneficiarii eligibili sunt reprezentați de UAT-urile urbane și consiliile județene precum și parteneriate între UAT-uri.
Bugetul estimativ pus la dispoziție: 183,6 mil. euro.

Prioritatea 6. Nord-Est – O regiune mai educată
Intervențiile din cadrul acestei axe prioritare vizează *dezvoltarea infrastructurii educaționale pentru învățământul timpuriu, primar și gimnazial* precum și pentru *învățământul secundar superior, filiera vocațională și tehnologică, învățământul profesional, inclusiv cel dual.*
Beneficiarii eligibili sunt reprezentați de UAT-urile urbane și cele din mediul rural și universități.
Bugetul estimativ pus la dispoziție: 183,76 mil. euro.

Prioritatea 7. Nord-Est – O regiune mai atractivă
Prin această prioritate sunt finanțate intervenții care vizează *revitalizarea și regenerarea urbană* (1), *valorificarea potențialului economic local, cultural, turistic și creativ* (2), precum și sprijinirea industriilor creative care pun accent pe

valorificarea specificului cultural local, inclusiv prin acțiuni de promovare.
Beneficiarii eligibili sunt reprezentați de UAT-urile urbane și cele din zone urbane funcționale.
Bugetul estimativ pus la dispoziție: 120,41 mil. euro.

Axa prioritară se adresează strict UAT-urilor din mediul urban și din zonele funcționale urbane, pe baza Strategiilor Integrate de Dezvoltare Urbană.

Programul de Cooperare Interregională INTERREG Next
Acest program urmărește îmbunătățirea punerii în aplicare a politicilor și programelor de dezvoltare regională, în principal a celor care urmăresc investițiile pentru creștere economică și a locurilor de muncă și, după caz, a celor de cooperare teritorială europeană, prin promovarea schimbului de experiență și a învățării de noi politici de către actorii de interes regional.
Beneficiarii eligibili ai programului sunt: autorități publice (naționale, regionale și locale), organisme de drept public, organisme private non-profit (agenții, institute de cercetare, organizații specializate în politici publice etc).

Programul Interreg NEXT România-Ucraina 2021-2027 și **România-Moldova 2021-2027**
Aceste programe se află în pregătire, Autoritățile de Management ale celor două programe se află în proces de pregătire a programului pentru perioada 2021-2017. Conform calendarului programele urmează să fie aprobate de către Comisia Europeană la începutul anului 2022.

Planul Național de Redresare și Reziliență (PNRR)

PNRR asigură un echilibru între prioritățile Uniunii Europene și necesitățile de dezvoltare a României, în contextul redresării economice după criza COVID-19.

Obiectivul general al PNRR: *dezvoltarea României prin realizarea unor programe și proiecte esențiale, care să sprijine reziliența, nivelul de pregătire pentru situații de criză, capacitatea de adaptare și potențialul de creștere, prin reforme majore și investiții cheie cu fonduri din Mecanismul de Redresare și Reziliență.*
Obiectivul specific al PNRR: *atragerea fondurilor puse la dispoziție de UE prin **NextGenerationEU** în vederea atingerii jaloanelor și țintelor în materie de reforme și investiții.*

Principii de implementare al PNRR
Distribuirea echitabilă geografică a fondurilor. În cadrul procedurilor de alocare directă sau competitivă se va ține cont de alocarea echilibrată a resurselor, astfel încât să conducă la valorificarea specificului local sau regional în interesul cetățenilor și la diminuarea polarizării dezvoltării teritoriale.
Descentralizare. PNRR se bazează pe capacitatea autorităților centrale și locale de a-și asuma reforme ambițioase pentru facilitarea tranziției verzi și digitale.

PNRR este structurat pe 15 componente care acoperă toți cei 6 piloni prevăzuți de Regulament.

Piloni	Componentă
I. Tranziția verde	C1. Managementul apei
	C2. Păduri și protecția biodiversității
	C3. Managementul deșeurilor
	C4. Transport sustenabil
	C5. Valul renovării
	C6. Energiei
II. Transformare digitală	C7. Transformare digitală
III. Creștere inteligentă, sustenabilă și favorabilă incluziunii	C8. Reforma fiscală și reforma sistemului de pensii
	C9. Suport pentru sectorul privat, cercetare, dezvoltare și inovare
IV. Coeziune socială și teritorială	C10. Fondul local
	C11. Turism și cultură
V. Sănătate, precum și reziliență economică, socială și instituțională	C12. Sănătate
	C13. Reforme sociale
	C14. Bună guvernanță
VI. Politici pentru noua generație	C15. Educație

GRANTURILE SPAȚIULUI ECONOMIC EUROPEAN (SEE) ȘI NORVEGIENE

Granturile Spațiului Economic European (SEE) și Norvegiene reprezintă contribuția Islandei și Principatelor Liechtenstein și Norvegiei la *reducerea disparităților socio-economice* în Spațiul Economic European și la *consolidarea relațiilor bilaterale*. Aceste fonduri sunt organizate sub forma unor programe de finanțare, încadrate pe sectoare prioritare specifice, domeniile, obiectivele și rezultatele așteptate fiind stabilite cu fiecare stat beneficiar în parte.

România cooperează cu țările SEE începând cu 2007, odată cu aderarea la Uniunea Europeană.

În perioada 2007-2021 România a avut la dispoziție 906 mil. EUR.

Gestionarea Granturilor SEE și Norvegiene se realizează prin Punctul Național de Contact (National Focal Point) desemnat în cadrul Direcției Generale Mecanisme și Instrumente Financiare Europene Nerambursabile (DGMIFEN) din Ministerul Investițiilor și Proiectelor Europene.

În perioada **2018-2024** vor fi finanțate proiecte în cadrul următoarelor domenii:

- Dezvoltare locală, reducerea sărăciei, incluziunea romilor, copii și tineri în situații de risc, drepturile omului;
- Energie regenerabilă, eficiență energetică, securitate energetică;
- Dezvoltarea afacerilor, inovare și IMM;
- Sănătate publică;
- Cercetare;
- Patrimoniu cultural, antreprenoriat cultural și cooperare culturală;
- Justiție, servicii corecționale, combaterea violenței domestice și de gen;
- Afaceri interne, cooperare polițienească și combaterea criminalității;
- Educație, burse, ucenicie și antreprenoriat pentru tineri;
- Dialog social și muncă decentă;
- Cetățeni activă – societate civilă;
- Mediu și schimbări climatice.

PROGRAME NAȚIONALE DE FINANȚARE CONFORM OBIECTIVELOR DE POLITICĂ URBANĂ

Orașe verzi și reziliente

- Programe finanțate prin Fondul de Mediu – Ministerul Mediului, Apelor și Pădurilor (MMAP);
- Programe privind creșterea eficienței energetice a clădirilor rezidențiale (MDLPA);
- Programe de management al riscurilor de dezastru – (DRM) – MDLPA;
- Programul național de construcții de interes public sau social (PNCIPS) – MDLPA;
- Programul Național de Dezvoltare Locală (PNDL) – MDLP.

Orașe competitive și productive

- Programul național de construcții de interes public sau social (PNCIPS);
- Programul Național de Dezvoltare Locală (PNDL);

Orașe echitabile și incluzive

- Programe de locuințe administrate prin Agenția Națională de Locuințe (*Locuințe pentru tineri, pentru închiriere, Program de construcție a locuințelor de serviciu pentru funcționarii public și personalul instituțiilor publice centrale și locale, locuințe pentru comunitățile de romi);*
- Alte programe referitoare la locuire (locuințe sociale, locuințe pentru persoanele evacuate din locuințe naționalizate) – MLDPA;
- Programul Național de Dezvoltare Locală (PNDL);

Programul Național de Dezvoltare Locală (PNDL-3)

Cea de-a treia versiune a Programului de Dezvoltare Locală va fii coordonat de Ministerul Dezvoltării și va avea la dispoziție un buget de aproximativ **50 miliarde de lei**[34].

Proiectele eligibile vor viza obiective de investiții care constau în: *realizarea de construcții noi* sau *construire, reconstruire, consolidare, reparație, modernizare, modificare, extindere, reabilitare, după caz, schimbare de destinație, protejare, restaurare, conservare la construcții* și care se încadrează în cel puțin una din următoarele categorii de investiții:

- *Alimentări cu apă și stații de tratare a apei;*
- *Sisteme de canalizare și stații de epurare a apelor uzate, inclusiv canalizare pluvială și sisteme de captare a apelor pluviale;*
- *Drumuri publice clasificate și încadrate în conformitate cu prevederile legale în vigoare ca drumuri județene, drumuri de interes local, respectiv drumuri comunale și/sau drumuri publice din interiorul localităților, precum și variante ocolitoare ale localităților;*
- *Poduri, podețe, pasaje sau punți pietonale, inclusiv pentru biciclete și trotinete electrice;*
- *Sisteme de distribuție a gazelor naturale, inclusiv a branșamentelor, precum și a racordului la sistemul de transport al gazelor naturale.*

Programul Național de Construcții de Interes Public sau Social (PNCIPS)

PNCIPS este un program de investiții publice, gestionat de Ministerul Dezvoltării prin care se pot *expertiza tehnic, energetic, proiecta, consolida, reabilita, extinde, moderniza, finaliza* următoarele obiective de investiții:

- *Săli de sport*;
- *Bazine de înot;*
- *Complexuri sportive;*
- *Așezăminte culturale;*
- *Unități și instituții de învățământ de stat;*
- *Patinoare artificiale;*
- *Unități sanitare;*
- *Săli de cinema;*
- *Lucrări în primă urgență;*
- *Reabilitare blocuri de locuințe situate în localități din zone defavorizate;*
- *Drumuri de interes local și drumuri de interes județean;*
- *Fose septice, microstații de epurare, sisteme de alimentare cu apă și sisteme de canalizare;*
- *Alte obiective de interes public sau social în domeniul construcțiilor.*

Beneficiarii programului sunt autoritățile administrației publice centrale și locale, precum și alte instituții de interes public și persoane juridice recunoscute ca fiind de utilitate publică, precum și alte entități ce funcționează în baza unor legi speciale.

[34] OUG nr. 95/3.09.2021

STRATEGII ȘI POLITICI SECTORIALE RELEVANTE

Pactul Verde European

Viziunea Pactului verde European este acea ca până în anul 2050, Uniunea Europeană să devină neutră din punct de vedere al impactului asupra climei, prin eliminarea emisiilor cu efect de ser, decuplarea creșterii economice de consumul resurselor și prin asigurarea faptului cp nici o persoană și nici un loc nu va fi lăsat în urmă.

Planul de acțiune al pactului vizează stimularea utilizării eficiente a resurselor prin trecerea la o economice circulară, mai curată și refacerea biodiversității și reducerea poluării.

Pactul identifică acțiunile necesare atingerii acestor deziderate prin:

- *Investiții în tehnologii ecologice;*
- *Sprijin pentru inovare în sectorul industrial;*
- *Introducerea unor forme de transport public și privat mai puțin poluante, mai ieftine și mai sănătoase;*
- *Decarbonizarea sectorului energetic;*
- *Îmbunătățirea eficienței energetice a clădirilor;*
- *Colaborarea cu partenerii internaționali pentru îmbunătățirea standardelor de mediu la nivel mondial.*

Domeniile de acțiune ale ***pactului*** vizează:

- *Biodiversitatea;*
- *Asigurarea unui lanț alimentar mai durabil;*
- *Susținerea durabilității agriculturii și a zonelor rurale din UE prin politica agricolă comună (PAC);*
- *Energii curate;*
- *Asigurarea unor cicluri de producție industriale mai durabile,*
- *Îmbunătățirea sectorului construcțiilor;*
- *Promovarea unor mijloace de transport mai durabile;*
- *Eliminarea poluării;*
- *Politici climatice de asigurare a neutralității climatice.*

În vederea atingerii obiectivelor, UE va sprijini financiar și va oferi asistență tehnică pentru cei afectați de trecere la economia verde. În acest sens, a fost creat *Mecanismul pentru o tranziție justă* prin alocare a cel puțin 100 miliarde de EUR, în perioada 2021-2027, în regiunile cele mai afectate.

Planul de acțiune pentru educația digitală 2021-2027

Obiectivul PA privind educația digitală prezintă viziunea CE pentru asigurarea unei educații digitale de înaltă calitate, incluzivă și accesibilă în Europa.

În condițiile în care:

- *Accesul la calculatoare este restricționat pentru multe familii cu venituri mici, iar accesul la internet de bandă largă este condiționat de venituri;*
- *1 din 5 tineri din UE nu reușește să atingă un nivel minim de competențe digitale;*
- *Într-un studiu realizat de OCDE*[35] *mai puțin de 40% din cadrele didactice se consideră pregătite să utilizeze tehnologii digitale în procesul de predare;*
- *Criza sanitară generată de COVID19 a avut ca efect migrarea spre metodele de învățare la distanță și la utilizarea fără precedent a tehnologiilor digitale*;

PA stabilește două priorități strategice:

1. *Încurajarea dezvoltării unui ecosistem de educație digitală de înaltă performanță;*
2. *Dezvoltarea aptitudinilor și competențelor digitale relevante pentru transformarea digitală.*

Strategia de dezvoltare teritorială a României

Conform Strategiei de Dezvoltare Teritorială (SDTR) „***România anului 2035, este o țară cu un teritoriu funcțional, administrat eficient, care asigură condiții atractive de viață și locuire pentru cetățenii să, cu rol important în dezvoltarea zonei de sud-est a Europei***[36]”.

Referitor la accesibilitate, SDTR identifică problemele cauzate de accesibilitatea redusă a regiunii Nord-Est, motiv pentru care propune conectarea regiunii prin construcția unor autostrăzi, care să lege regiunea atât cu capitala cât și cu vestul țării.

În același timp, este necesară ***analiza necesității modernizării infrastructurii rutiere în contextul asigurării unui acces rapid către frontierele cu Ucraina și Republica Moldova***.

Pentru municipiul Dorohoi, SDTR identifică următoarele direcții de acțiune:

[35] https://www.oecd-ilibrary.org/education/talis-2018-results-volume-i_1d0bc92a-en

[36] Strategia de dezvoltare Teritorială a României – 2015 www.sdtr.ro – accesat 01/12/2020;

- *Renovarea patrimoniului construit și punerea în valoare a identității arhitecturale;*
- *Asigurarea accesului populației urbane la servicii de interes general;*
- *Realizarea unei politici în domeniul locuirii;*
- *Protejarea orașelor împotriva vulnerabilităților naturale și diminuarea riscurilor generate de schimbările climatice.*
- *Sprijinirea dezvoltării aglomerărilor economice de tip cluster prin construcția/extinderea parcurilor industriale;*

Strategia națională pentru dezvoltare durabilă a României, Orizonturi 2013-2020 -2030

Prin această strategie, România și-a stabilit cadrul național privind Agenda 2030 și implementare celor 17 Obiective de Dezvoltare Durabilă (ODD) până în anul 2030.

Strategia este construită în jurul a piloni principali, stabiliți de Raportul Comisiei Brundtland (1987) ***echitatea socială, creșterea economică*** și ***mediul***.

Pe plan economic, strategia stabilește nevoia de garantare a unei creșteri economice de care să beneficieze toți cetățenii României. Strategia identifică nevoia de schimbare a paradigmei dezvoltării economice bazate pe inovație, optimism și reziliența cetățenilor.

Sub aspect social, strategia identifică nevoia unei societăți coezive care să poată benefica de îmbunătățirea sistemului de sănătate și educație, de reducerea inegalităților dintre bărbați și femei, dintre urban și rural care în final va conduce la promovarea unei societăți deschise, în care toți cetățenii să se poată simți apreciați și sprijiniți.

Strategia vizează sporirea capitalului social prin crearea unui simț civic definit prin încredere între cetățeni.

În ultimii ani a crescut sentimentul de conștientizare a cetățenilor referitor la importanța mediului, atât cel natural cât și cel antropic. Protejarea mediului înconjurător se află în responsabilitatea tuturor membrilor societății.

Cele 17 obiective de dezvoltare durabilă (ODD) asumate de România:

- *Eradicarea sărăciei în toate formele sale și în orice context;*
- *Eradicarea foamei, asigurarea securității alimentare, îmbunătățirea nutriției și promovarea unei agriculturi sustenabile;*
- *Asigurarea unei vieți sănătoase și promovarea bunăstării tuturor la orice vârstă;*

- *Garantarea unei educații de calitate și promovarea oportunităților de învățare de-a lungul vieții pentru toți;*
- *Realizarea egalității de gen și întărirea rolului femeilor și al fetelor în societate;*
- *Asigurarea disponibilității și gestionării durabile a apei și sanitație pentru toți;*
- *Asigurarea accesului tuturor la energie la prețuri accesibile, într-un mod sigur, durabil și modern;*
- *Promovarea unei creșteri economice susținute, deschisă tuturor și durabilă, a ocupării depline și productive a forței de muncă și asigurarea de locuri de muncă decente pentru toți;*
- *Construirea unor infrastructuri reziliente, promovarea industrializării durabile și încurajarea inovației;*
- *Reducerea inegalității în interiorul țărilor și între țări;*
- *Dezvoltarea orașelor și a așezărilor umane pentru ca ele să fie deschise tuturor, sigure, reziliente și durabile;*
- *Asigurarea unor modele de consum și producție durabile;*
- *Luarea unor măsuri urgente de combatere a schimbărilor climatice și a impactului lor;*
- *Conservarea și utilizarea durabilă a oceanelor, mărilor și a resurselor marine pentru o dezvoltare durabilă;*
- *Protejarea, restaurarea și promovarea utilizării durabile a ecosistemelor terestre, gestionarea durabilă a pădurilor, combaterea deșertificării, stoparea și repararea degradării solului și stoparea pierderilor de biodiversitate;*
- *Promovarea unor societăți pașnice și incluzive pentru o dezvoltare durabilă, a accesului la justiție pentru toți și crearea unor instituții eficiente, responsabile și incluzive la toate nivelurile;*
- *Consolidarea mijloacelor de implementare și revitalizarea parteneriatului global pentru dezvoltare durabilă.*

Planul național integrat pentru energie și schimbări climatice (PNIESC)

PNIESC stabilește țintele de atins de reducere a GES până în anul 2030. România își propune să contribuie echitabil la atingerea obiectivului de decarbonizare a UE urmărind aplicare celor mai bune practici de protecție a mediului.

Pentru România, CE a stabilit ***o țintă de reducere cu 2% în 2030 față de nivelul emisiilor înregistrate în anul 2005***, prin comparație cu media UE28 de 30%.

Decarbonizarea României va fi influențată și de îndeplinirea următoarelor obiective strategice, în conformitate cu principiile economiei circulare:

- *creșterea procentului de reutilizare și reciclare a deșeurilor din surse municipale* ***la minimum 70% până în 2030*** *(minim 50% până la sfârșitul anului 2025);*
- *depozitarea deșeurilor se va face doar pentru deșeurile supuse în prealabil unor operații de tratare (până la finalul anului 2025);*
- ***creșterea procentului deșeurilor din ambalaje reciclate cu 80% până în 2030*** *(cu obiective intermediare 60% în 2020 și 70% în 2025);*
- *interzicerea depozitării materialelor reciclabile precum mase plastice, metale, sticlă, hârtie și carton, precum și a deșeurilor biodegradabile (până în 2025);*
- *interzicerea depozitării deșeurilor (până în 2030);*
- *creșterea gradului de valorificare energetică (minim 15% până la finalul anului 2025);*
- *creșterea gradului de colectare separată a deșeurilor reciclabile pe trei fracții (hârtie și carton, plastic și metal și sticlă) pentru atingerea ratei de capturare de 52% pentru fiecare județ.*

În ceea ce privește țintele producerii de energie din surse regenerabile (SRE), România trebuie să respecte următoarele ținte:

- *cel puțin 18% din creșterea totală prevăzută în perioada 2020-2030, față de ținta prevăzută la nivelul anului 2020 (24%), până în 2022;*
- *cel puțin 43% din creșterea totală prevăzută în perioada 2020-2030, față de ținta prevăzută la nivelul anului 2020 (24%), până în 2025;*
- *cel puțin 65% din creșterea totală prevăzută în perioada 2020-2030, față de ținta prevăzută la nivelul anului 2020 (24%), până în 2027;*

Strategia Națională Privind Incluziunea Socială și Reducerea Sărăciei pentru perioada 2021-2027

Strategia Națională privind Incluziunea Socială și Reducerea Sărăciei pentru perioada 2021-2027 ***stabilește ca obiectiv general reducerea până în anul 2027, cu minimum 10% față de anul 2020 a numărului de persoane expuse riscului de sărăcie sau excluziune socială***.

Strategia Națională stabilește 4 Obiective Strategice, în conformitate cu obiectivele României asumate pentru implementarea Strategiei Europe 2020 (*Planul Național de Reformă)* și a Agendei 2030 prin *Strategia Națională pentru Dezvoltarea Durabilă a României 2030).*

Aceste obiective sunt:

- *Asigurarea unui trai decent pentru toți, în conformitate cu principiul „Nimeni nu este lăsat în urmă”;*
- *Investiții sociale pentru promovarea coeziunii sociale;*
- *Protecție socială pe tot parcursul vieții unei persoane;*
- *Îmbunătățirea capacității administrative pentru coordonarea politicilor în plan național în acord cu exigențele europene;*

Strategia de Digitalizare a Educației din România 2021-2027 Smart-Edu[37]

Direcțiile de acțiune pe care le propune strategia, în vederea atingerii unei Școli Moderne, Accesibile bazată pe Resurse și Tehnologii digitale „*SMART-Edu*”:

1. *Dezvoltarea de competențe digitale la toate nivelurile de învățământ;*
2. *Susținerea formării digitale inițiale și continue a cadrelor didactice;*
3. *Îmbunătățirea infrastructurii digitale pentru reducerea decalajelor de conectivitate (conectare la internet, creare de rețele interne, dotare cu echipamente, asigurarea suportului tehnic);*
4. *Stimularea unităților de învățământ pentru oferte educaționale cu specializări și calificări digitale adecvate pentru viitor;*
5. *Realizarea de instrumente educaționale digitale, încurajarea inovării pentru adaptarea unor soluții educaționale creative, interactive, centrate pe elevi;*
6. *Crearea de Resurse educaționale deschise atractive;*
7. *Dezvoltarea și multiplicarea parteneriatelor public-private prin participarea la rețele digitale, inclusiv cu organisme europene și internaționale;*
8. *Schimb de bune practici pe platforme educaționale locale, naționale de e-learning, respectiv pe platforme internaționale (SELFIE, e-Twinning, etc);*
9. *Încurajarea și promovarea inițiativelor privind siguranța online, protecția datelor, igiena cibernetică, etică IT;*
10. *Dezvoltarea cadrului de previziune strategică pentru economia verde și adaptarea la meseriile viitorului.*

Strategia formulează două axe prioritare:

- **Axa prioritară I** – *competențe digitale relevante pentru transformarea digitală*;
- **Axa prioritară II** – *Ecosistem digital de educație și formare de înaltă performanță*.

[37] https://www.smart.edu.ro/

Țintele pe care strategia le propune sunt următoarele:

- *Creșterea gradului de alfabetizare digitală a populației României până la 90%;*
- *Pregătirea a 82% din populația cu vârsta cuprinsă între 20-34 ani pentru meserii emergente, în vederea inserției cu succes pe piața muncii;*
- *Dotarea tuturor unităților de învățământ cu infrastructură și resurse tehnologice adaptate schimbărilor permanente.*

Planul Național de Redresare și Reziliență

Ca urmare a consecințelor generate de criza COVID19, UE a decis înființarea unui instrument financiar temporar prin care statele membre primesc sprijin financiar în valoare de 750 miliarde euro (separat de bugetul pe termen lung al UE) în cadrul programului #*NextGenerationUE*.

Obiectivul Mecanismului de Redresare și Reziliență (MRR) ***este de a oferi sprijin pentru investiții și reforme esențiale în vederea redresării sustenabile în vederea ameliorării rezilienței sociale și economice a statelor membre.***

În vederea utilizării instrumentului MRR fiecare stat membru trebuie să elaboreze un plan de redresare și reziliență (PNRR) prin care se stabilesc domeniile prioritare de investiții în vederea ieșirii din criză.[38]

PNRR este un documente strategic care stabilește prioritățile de investiții necesare pentru redresare și creștere sustenabilă, în corelație tranziției verzi și digitale cerute de către Comisia Europeană.

Din alocarea totală de 672,5 miliarde de euro pentru MRR, România poate accesa aproximativ 30,5 mld. € din care 13,8 mld. € sub formă de granturi și 16,7 mld. € sub formă de împrumuturi.

Regula stabilită de Regulament (aflat încă în negociere la nivel european) este ca 70% din granturi să fie angajate până la finalul anului 2022, termenul limită pentru accesarea diferenței de 30% din granturi fiind 31 decembrie 2023. În plus, plățile care vor fi incluse în programele naționale de redresare și reziliență trebuie făcute până în decembrie 2026.

[38] La momentul elaborării acestei strategii, elaborarea PNRR se afla în etapa de stabilire a domeniilor prioritare de investiții (februarie 2021).

Cei 6 piloni principali ai PNRR:

1. *Tranziția spre o economie verde;*
2. *Transformarea digitală;*
3. *Creșterea economică inteligentă, sustenabilă și incluzivă;*
4. *Coeziunea socială și teritorială;*
5. *Sănătate și reziliență instituțională;*
6. *Copii, tineri, educație și competențe.*

Planul de Dezvoltare Regională Nord-Est 2021-2027

Viziunea Planului de Dezvoltare Regională (PDR) pentru anul 2030 pentru Regiunea Nord-Est este aceea a unul spațiu competitiv, durabil și inclusiv unde se va locui, lucra și investi.

Obiectivul general al perioade de programare 2021-2027 vizează derularea în regiune a unei dezvoltări echilibrate printr-un proces de creștere economică durabil, favorabil incluziunii sociale, care să conducă la creșterea standardului e viață și reducerea decalajelor de dezvoltare intra și inter regionale.

PDR Nord-Est 2021-2027 are 5 priorități și 21 de obiective specifice (OS), dintre care:

1. *Dezvoltarea unei economii competitive*;
2. *Dezvoltarea capitalului uman*;
3. *Protejarea mediului și optimizarea utilizării resurselor*;
4. *Dezvoltarea unei infrastructuri moderne, inteligente, reziliente și durabile;*

Potrivit PDR, *municipiul Dorohoi se confruntă cu o serie de probleme de natură demografică (creșterea cu peste 10% a grupei de vârstă peste 60 ani precum și scăderea cu 10% a populației din grupa de vârstă 0-14 ani*).

În ceea ce privește conectivitatea terțiară, *municipiul Dorohoi nu este conectat primar sau secundar la rețeaua TEN-T și identifică necesitatea construirii unei șosele ocolitoare având beneficii asupra creșterii vitezei de deplasare și mărirea gradului de siguranță al tuturor participanților la trafic.*

Printre proiectele propuse prin PDR pentru perioada 2021-2017 care vizează municipiul Dorohoi se numără:

- *Consolidarea, restaurarea și punerea în valoare a Muzeului de Științe ale Naturii Dorohoi;*
- *Centura ocolitoare a municipiului Dorohoi;*
- *Regenerare urbană a municipiului;*
- *Implementarea Planului de Mobilitate Urbană.*

Planul Regional de Acțiune pentru Turism (PRAT) Nord-Est 2017-2023

Obiectivul general al PRAT Nord-Est 2017-2023 îl constituie dezvoltarea turistică durabilă, creșterea competitivității și atractivității turistice a Regiunii Nord-Est prin valorificarea patrimoniului natural și antropic și creșterea calității produselor și serviciilor turistice.

Direcțiile de dezvoltare strategică a turismului în Regiunea Nord-Est:

1. *Dezvoltarea și modernizarea infrastructurii turistice;*
2. *Dezvoltarea produselor turistice;*
3. *Promovarea turistică;*
4. *Dezvoltarea resurselor umane în sectorul turistic;*
5. *Susținerea dezvoltării turismului durabil*.

Strategia de Dezvoltare durabilă a județului Botoșani pentru perioada 2021-2027

Obiectivul general al strategiei este *„Accelerarea dezvoltării socio-economie a județului Botoșani, prin abordarea unui sistem integrat de priorități de dezvoltare pe obiective și domenii de acțiune, care vizează îmbunătățirea calității vieții și creșterea atractivității la nivel județean*”.

Strategia propune cinci obiective de dezvoltare, cărora le este alocat un obiectiv general de dezvoltare comun, fiecare dintre acestea grupând priorități de dezvoltare, transpuse în direcții de acțiuni și măsuri.

1. *Un județ mai inteligent, prin promovarea transformării economice inovatoare și inteligente și prin inițiative de anvergură în domeniul turismului;* - acest obiectiv propune transformarea economică a județului Botoșani într-un mod inovativ și inteligent precum și conturarea unui climat economic competitiv în contextul mai general al unei economii volatile. Pe scurt, acest obiectiv vizează implementarea unor măsuri de revitalizare și sprijinire a sectorului industrial. În plus, acest obiectiv face referire și la dezvoltarea turismului ca un factor stimulator pentru dezvoltarea economică.
2. *Un județ mai verde, cu emisii scăzute de carbon prin promovarea tranziției către o energie nepoluantă și echitabilă* – acest obiectiv promovează un set de măsuri în sprijinul tranziției către o energie nepoluantă, a sprijinirii investițiilor verzi și albastre, a economiei circulare și adaptării la schimbările climatice precum și a prevenirii și gestionării riscurilor naturale

și antropice. Se introduc măsuri de dezvoltare a infrastructurii verzi, cu precădere în mediul urban. Se identifică faptul că suprafața recomandată de spații verzi/capita se află sub media națională dar și a Uniunii Europene.

3. *Un județ mai conectat, prin dezvoltarea mobilității a conectivității TIC și a utilităților publice* – sunt vizate măsuri de promovare a conectivității digitale și dezvoltarea unei mobilități urbane sustenabile, precum și a mijloacelor de transport intermodale. Se identifică problematica mobilității urbane durabile ca fiind una dintre provocările importante pentru perioada 2021-2027. În plus, se identifică necesitatea de dezvoltare a infrastructurii subterane de utilități precum și extinderea acestora în zonele neacoperite de aceste servicii.
4. *Un județ mai social, prin protecție și incluziune socială, condiții de muncă echitabile, egalitate de șanse și acces pe piața forței de muncă* – se propun o serie de măsuri care vizează creșterea și dezvoltarea accesibilității la sistemul de sănătate și cel de protecție socială precum și a unui acces incluziv la educație și formare profesională. În domeniul sănătății și protecției sociale sunt vizate dezvoltarea serviciilor sociale și de asistență comunitară, destinate grupurilor vulnerabile, expuse riscului de excluziune și marginalizare socială. În același timp, în privința serviciilor sociale, sunt vizate măsuri de dezvoltare a serviciilor de îngrijire la domiciliu și oferirea de asistență socială pentru persoanele aflate în căutarea unui loc de muncă.
5. *Un județ mai aproape de cetățeni, prin promovarea dezvoltării economico-sociale integrate, a capacității administrative și a inițiativei sociale* – sunt promovate măsuri de implementare a unor parteneriate public-private, facilitarea accesului cetățenilor, companiilor societății civile la informații de interes general, creșterea calității serviciilor publice oferite precum și dezvoltarea resurselor umane de la nivelul autorităților publice județene și locale.

Planul Județean de Gestionare a Deșeurilor în județul Botoșani pentru perioada 2020-2025

Obiectivul general al PJGD urmărește atingerea obiectivului general prevăzut în legea cadru privind deșeurile *„Ruperea legăturii între creșterea economică și impactul asupra mediului asociat gestionării deșeurilor*” și este formulat astfel *„Reducerea cantității de deșeuri menajere și similar generate pe locuitor în anul 2025 cu cel*

puțin 10% raportat la anul 2017 (respectiv reducerea indicelui de generare a deșeurilor municipale de la 165,07 kg/loc/an în 2017 la 148,56 kg/loc/an în 2025)".

Planul Județean de Gestionare a Deșeurilor cuprinde 20 de obiective asumate la nivelul județului Botoșani împărțite în 4 categorii obiective tehnice deșeuri municipale, obiective instituționale și organizaționale, obiective privind raportarea și obiective tehnice – fluxuri speciale de deșeuri.

Din cele 20 de obiective de la nivel județean 5 sunt corelate cu obiectivele/măsurile de la nivelul municipiului Dorohoi.

Obiectivul nr.1 Gradul de acoperire cu servicii de salubrizare implică ca toată populația județului, atât din mediu urban cât și din cât și din mediul rural, este conectată la serviciu de salubrizare.

Obiectivul nr. 2 Creșterea etapizată a gradului de pregătire pentru reutilizare și reciclare a deșeurilor municipale (hârtie – carton, plastic-metal, lemn), procent din cantitatea de deșeuri generată 50% în 2023, 50% în 2025, 60% - 2030, 70% din 2022. Acest obiectiv urmărește dezvoltarea sistemului de colectare prin modernizarea punctelor de colectare și dotarea cu recipiente moderne și construirea stațiilor de tratare a deșeurilor municipale.

Obiectivul nr. 5 Separarea și reciclarea la sursă a biodeșeurilor sau colectarea separată fără amestecarea cu alte deșeuri. Introducerea colectării separate atât în rândul populației cât și în rândul operatorilor economici, cu precădere operatorii din domeniul HoReCa, pentru a asigura rate minime de capturare.

Obiectivul nr. 9 Reducerea cantității depozitate de deșeuri depozitate la maximum 10% din cantitatea totală de deșeuri municipale generată.

Obiectivul nr. 19 Colectarea separată și tratarea corespunzătoare a deșeurilor municipale provenite din activități de construcție și demolări.

COERENȚA CU POLITICILE EXISTENTE

SIDU a Municipiului Dorohoi 2021-2027 a fost elaborată în deplină concordanță cu politicile, strategiile naționale, regionale și județene existente la data elaborării. Principalele documente care au stat la baza analizei coerenței acestei strategii sunt Strategia de Dezvoltare Teritorială a României 2035 (SDTR), Strategia de Dezvoltare Durabilă a României 2030 (SNDRR), Strategia Națională privind Incluziunea Socială și Reducerea Sărăciei 2021-2027 (SNISRS), Strategia Națională pentru Ocuparea Forței de Muncă 2021-2027 (SNOFM), Strategia Națională de Digitalizare a Educației Smart-Edu, Planul Național Integrat în Domeniul Energiei și Schimbărilor Climatice 2021-2030 (PNIESC), Programul Național de Reformă (PNR), Planul de Dezvoltare Regională a regiunii Nord-Est (PDR NE), Strategia de Cercetare și Inovare pentru Specializare Inteligentă a regiunii Nord-Est (RIS NE), Strategia de Dezvoltare a județului Botoșani 2021-2027 (SDJ Botoșani).

Priorități și măsuri	Coerența cu politici, strategii, programe existente
AXA PRIORITARĂ 1 – DEZVOLTARE VERDE ȘI SUSTENABILĂ	
M1.1. Măsuri privind reducerea riscurilor climatice și creșterea rezilienței	***PDR NE OS. 3.4*** *Promovarea adaptării la schimbările climatice și prevenirea riscurilor;* ***SDTR 2035 OS 4.3*** *Reducerea vulnerabilității zonelor supuse riscurilor naturale;* ***SNDDR 2030 – Obiectivul 14*** *Acțiune în domeniul Schimbărilor climatice;* ***SDJ Botoșani 2021-2027 OS. 2 2*** *Măsuri de combatere a efectelor schimbărilor climatice și de adaptare la acestea;*
M1.2. Managementul deșeurilor în conformitate cu directivele europene	***PDR NE O.S. 3.3*** *Promovarea tranziției către economia circulară;* ***SNDDR 2030 – Obiectivul 12*** *Consum și producție sustenabilă;* ***SDJ Botoșani 2021-2027 OS. 2 3*** *Valorificarea/reciclarea deșeurilor;*

	PJGD Botoșani 2020-2025 Ob. 1 *Toată populația județului, atât din mediu urban cât și din cât și din mediul rural, este conectată la serviciu de salubrizare* ***PJGD Botoșani 2020-2025 Ob. 2*** *Creșterea etapizată a gradului de pregătire pentru reutilizare și reciclare a deșeurilor municipale* ***PJGD Botoșani 2020-2025 Ob. 5*** *Biodeşeurile sunt fie separate și reciclate la sursă, fie colectate separat și nu se amestecă cu alte tipuri de deșeuri.* ***PJGD Botoșani 2020-2025 Ob. 9*** *Reducerea cantității depozitate de deșeuri municipale la maximum 10% din cantitatea totală de deșeuri municipală generată* ***PJGD Botoșani 2020-2025 Ob. 19*** *Colectarea separată și tratarea corespunzătoare a deșeurilor municipale provenite din activități de construcție și demolări*
M1.3. Măsuri privind creșterea eficienței energetice și dezvoltarea infrastructurii verzi urbane	***PDR NE O.S. 3.1*** *Sprijinirea și promovarea eficienței energetice;* ***O.S. 3.5*** *Îmbunătățirea protecției și conservării biodiversității și reducerea poluării;* ***SDTR 2035 OS 4.1*** *Protejarea patrimoniului și promovarea măsurilor de regenerare a capitalului natural;* ***PNR Prioritatea 3.2*** *Mediu și schimbări climatice;* ***PNIESC*** *Decarbonare – emisiile și absorbțiile GES, Eficiență energetică;* ***SNDDR 2030 – Obiectivul 7*** *Energie curată și la prețuri accesibile;* ***SDJ Botoșani 2021-2027 OS 2.****1 Creșterea eficienței energetice și gestionarea inteligenta a energiei în clădiri publice/private;* ***OS. 2 2*** *Modernizarea parcurilor existente și crearea de noi spații verzi/zone de agrement;*

Priorități și măsuri	Coerența cu politici, strategii, programe existente
AXA PRIORITARĂ 2 – ECONOMIE LOCALĂ COMPETITIVĂ ȘI PRODUCTIVĂ	
M2.1. Măsuri de stimulare a economiei locale	***SDTR O.S. 1.2** Sprijinirea înființării de noi firme, competitive și sustenabile, în domenii de interes local și regional; **O.S. 1.3** Îmbunătățirea competitivității firmelor prin creșterea productivității în domenii cu valoare adăugată;* ***SNDDR 2030 – Obiectivul 8** Muncă decentă și creștere economică;* ***SDJ Botoșani 2021-2027 OS 1.5** Dezvoltarea și consolidarea potențialului economic județean;*
M2.2. Măsuri de încurajare a inovației și a start-up-urilor	***PDR NE O.S. 1.1** Stimularea capacităților de inovare cercetare și promovarea adoptării tehnologiilor avansate, **O.S. 1.5** Creșterea competitivității și sustenabilității industriilor culturale și creative;* ***RIS NE PO 2** Sprijinirea creării de noi companii inovative, creșterii întreprinderilor active și digitalizării administrațiilor publice din Regiunea NE;* ***SNDDR 2030 – Obiectivul 9 Industrie**, inovație și infrastructură;*
M2.3. Măsuri de creștere a nivelului de calificare în rândul forței de muncă	***PDR NE O.S. 2.**1 Creșterea ocupării în rândul grupurilor vulnerabile și a tinerilor; **O.S 2.**2 Îmbunătățirea accesului și participării la educație și formare de calitate;* ***SNOFM 2021-2027 OS 1** Creșterea ocupării în rândul tinerilor și prelungirea vieții active a persoanelor în vârstă; **OS 3** Dezvoltarea unei resurse umane cu un nivel înalt de calificare și competențe adaptate la cerințele pieței muncii;* ***SNDDR 2030 – Obiectivul** 8 Muncă decentă și creștere economică;* ***SDJ Botoșani 2021-2027 M 1.5.1** Îmbunătățirea ratelor de activitate și ocupare a forței de muncă și adaptarea la nevoile pieței;*

M2.4. Măsuri de stimulare și promovare a turismului local	***PDR NE O.S. 1.7** Sprijinirea valorificării potențialului turistic existent;* ***SDTR 2035 OS 4.2** Protejarea şi reabilitarea patrimoniului construit în scopul conservării identității naționale şi creşterii atractivității spațiilor culturale cu potențial turistic deosebit.* ***SDJ Botoșani 2021-2027 OS 1.1** Creșterea accesibilității și atractivității județului Botoșani pentru turiști; **OS 1.2** Organizarea și promovarea activităților și evenimentelor culturale; **OS 1.3** Dezvoltarea infrastructurii culturale;*

Priorități și măsuri	Coerența cu politici, strategii, programe existente
AXA PRIORITARĂ 3 – DEZVOLTARE URBANĂ ECHITABILĂ ȘI INCLUZIVĂ	
M3.1. Măsuri de creștere a accesului la serviciile publice de bază	***PDR NE O.S. 3.2** Promovarea managementului durabil al apei; **O.S. 4.4** Asigurarea condițiilor de dezvoltare în mediul urban, prin realizarea de investiții în infrastructura locală;* ***SDTR 2035 OS 2.1** Asigurarea unei echipări complete cu infrastructură de utilități publice a localităților urbane și rurale.* ***SNDDR 2030 – Obiectivul 6** Apă curată și sanitație, **Obiectivul 11** Orașe și comunități durabile;* ***SDJ Botoșani 2021-2027; M3.3.1** Modernizarea și dezvoltarea rețelelor de distribuție a apei și canalizare; **M3.3.2** Modernizarea și dezvoltarea rețelelor de distribuție a gazelor; **M.3.3.3** Modernizarea și dezvoltarea rețelelor de electricitate;*
M3.2. Măsuri de dezvoltare a nivelului educațional	***PDR NE O.S 2.2** Îmbunătățirea accesului și participării la educație și formare de calitate;*

	SmartEDU O.S. 1 *Consolidarea dobândirii competențelor digitale de către toți elevii și studenții;* ***RIS NE PO 2*** *Dezvoltarea competențelor pentru inovare;* ***SNDDR 2030 – Obiectivul 4*** *Educație de calitate;* *SDJ Botoșani 2021-2027;* ***M4.1.1*** *Stimularea cuprinderii într-o formă de școlarizare și îmbunătățirea condițiilor de educație a tuturor elevilor, inclusiv a celor care provin din grupuri marginalizate;* ***M4.1.3*** *Asigurarea accesului la educație, activități recreative și culturale;*
M3.3. Măsuri de creștere a nivelului serviciilor medicale	***PDR NE O.S 2.3*** *Creșterea accesului la un act și sistem medical de calitate, eficient și modern;* ***SNDDR 2030 – Obiectivul 3*** *Sănătate și bunăstare;* ***PNR Prioritatea 3.6*** *Sănătate;* ***SDJ Botoșani*** *2021-2027;* ***M4.4.1*** *Creșterea gradului de acoperire a populației cu servicii medicale;* ***M4.4.2*** *Creșterea calității serviciilor medicale;* ***M4.5.1*** *Dezvoltarea serviciilor medicale cu caracter preventiv;*
M3.4. Măsuri de dezvoltare a sistemului de protecție socială	***PDR NE O.S 4.4*** *Asigurarea condițiilor de dezvoltare în mediul urban, prin realizarea de investiții în infrastructura locală;* ***SDTR 2035 OS 2.4*** *Furnizarea unor servicii sociale de calitate prin asigurarea unei diversificări a acestor servicii la nivelul teritoriului și îmbunătățirea gradului de acces a populației;* ***SNISRS OS. 1*** *Un trai decent pentru toți, în temeiul principiului „Nimeni nu este lăsat în urmă”;* ***OS 2*** *Investiții sociale pentru promovarea coeziunii;* ***OS 3*** *Protecție socială pe tot parcursul vieții unei persoane;* ***SNDDR 2030 – Obiectivul 1*** *Fără sărăcie;* ***Obiectivul 2*** *Fără foamete;* ***Obiectivul 10*** *Inegalități reduse;* ***SDJ Botoșani*** *2021-2027;* ***M6.1.1*** *Creșterea gradului de acoperire a populației cu servicii sociale;* ***M6.1.2*** *Creșterea calității serviciilor sociale;* ***M6.1.3*** *Dezvoltarea serviciilor*

	sociale de prevenție; ***M6.1.4*** *Înființarea unor centre rezidențiale de îngrijire și asistență pentru persoane vârstnice;* ***M6.1.5*** *Înființarea unor unități de îngrijire, centre de zi de socializare și de petrecere a timpului liber, centre de zi de asistență și recuperare;*
M3.5. Măsuri de sprijinire și diversificare a activităților culturale și dezvoltare infrastructurii culturale specifice	***PDR NE O.S 4.4*** *Asigurarea condițiilor de dezvoltare în mediul urban, prin realizarea de investiții în infrastructura locală;*
M3.6. Măsuri și programe de regenerare urbană	***PDR NE O.S 4.4*** *Asigurarea condițiilor de dezvoltare în mediul urban, prin realizarea de investiții în infrastructura locală;* ***SDTR 2035 OS 2.3*** *Creșterea atractivității spațiilor urbane și rurale prin îmbunătățirea funcțiilor rezidențiale, dezvoltarea unor spatii publice de calitate și a unor servicii de transport adaptate nevoilor şi specificului local;* ***OS 3.4*** *Sprijinirea dezvoltării sistemelor urbane şi axelor de dezvoltare de la nivelul teritoriului prin asigurarea unor intervenții integrate teritorial* ***SNDDR 2030 Obiectivul 11*** *Orașe și comunități durabile;*

Priorități și măsuri	**Coerența cu politici, strategii, programe existente**
AXA PRIORITARĂ 4 – ACCESIBILITATE ȘI MOBILITATE URBANĂ DURABILĂ	
M 4.1. Măsuri de dezvoltare a transportului local	***PDR NE O.S 4.1*** *Creșterea accesibilității, conectivității și siguranței prin realizarea de investiții în infrastructura de transport;* ***SDTR 2035 OS 2.2*** *Asigurarea unei accesibilități crescute la nivelul teritoriului și a unei conectivități eficiente între orașele mari și zona urbană funcțională;* ***PNR Prioritatea 3.4.2*** *Transporturi;* ***SNDDR 2030 –Obiectivul 11*** *Orașe și comunități durabile*

	***SDJ Botoșani** 2021-2027; **M3.2.1** Modernizarea și dezvoltarea transportului public și utilizarea mijloacelor de transport cu emisii minime de poluanți și/sau electrice;*
M 4.2. Măsuri de promovare a mijloacelor de mobilitate urbană sustenabilă	***PDR NE O.S 4.3** Reducerea emisiilor de carbon prin realizarea și implementarea planurilor de mobilitate urbană;* ***SNDDR 2030 – Obiectivul 9** Industrie, inovație și infrastructură;*
M 4.3. Identificarea și implementarea unor soluții de deviere și decongestionare a traficului rutier	***PDR NE O.S 4.**3 Reducerea emisiilor de carbon prin realizarea și implementarea planurilor de mobilitate urbană;* ***SDTR 2035 O.S. 1.1** Dezvoltarea unei rețele de transport eficientă și diversificată capabilă să asigure gestionarea fluxurilor de oameni și mărfuri generate de schimburile economice între teritoriul național și piețele din spațiul european.*
M 4.4. Măsuri de creștere a siguranței rutiere	***PDR NE O.S 4.1** Creșterea accesibilității, conectivității și siguranței prin realizarea de investiții în infrastructura de transport;*

Priorități și măsuri	**Coerența cu politici, strategii, programe existente**
AXA PRIORITARĂ 5 – GUVERNARE LOCALĂ PERFORMANTĂ, DIGITALIZATĂ ȘI SMART CITY	
M5.1. Măsuri de consolidare a capacității administrative	***SDTR 2035 OS 5.1** Consolidarea capacității structurilor de guvernanță la niveluri multiple şi diversificarea formelor de cooperare între structurile administrației publice;* ***PNR Prioritatea 3.7** Consolidarea capacității administrative;* ***SDJ Botoșan**i 2021-2027; **OS 5.1** Îmbunătățirea capacității administrative a administrației publice locale;*
M5.2. Măsuri de reducere a birocrației și servicii adaptate nevoilor cetățenilor	***SDJ Botoșani** 2021-2027; **OS 5.4** Implementarea de soluții de tip smart city;* ***SNDDR 2030** – **Obiectivul 16** Pace, justiție și instituții eficiente;*

M5.3. Politici de guvernanță participativă și de implicare a cetățenilor în dezvoltarea urbană	***PNR Prioritatea 3.3** Transformarea digitală a administrației publice;*
M5.4. Program de digitalizare a administrației publice locale	***SDTR 2035 OS 5.2** Consolidarea instrumentelor de planificare spațială şi a instituțiilor cu rol în gestionarea și planificarea proceselor de dezvoltare a teritoriului (sau de amenajare a teritoriului).* ***PNR Prioritatea 3.3** Transformarea digitală a administrației publice;* ***RIS NE PO 2** Sprijinirea creării de noi companii inovative, creșterii întreprinderilor active și digitalizării administrațiilor publice din Regiunea NE;*
M5.5. Politici de stabilitate și eficiență financiară	***PNR Prioritatea 3.1** Politica fiscal bugetară și stabilitatea financiar-bancară;*

IMPLEMENTAREA, MONITORIZAREA ȘI EVALUAREA STRATEGIEI

Monitorizare și evaluare

Mecanismele de control a Strategiei integrate de dezvoltare urbană presupun introducerea unui sistem de verificare și monitorizare a gradului de implementare a activităților propuse de documentul strategic, precum și fundamentarea posibilelor revizuiri și modificări ale obiectivelor, țintelor, planuri de măsuri și acțiuni.

Monitorizarea și evaluarea sunt două procese distincte prin care se urmărește stadiul de implementare a SIDU. Monitorizarea reprezintă procesul continuu de culegere a informațiilor relevante despre modul de implementare a Strategiei integrate de dezvoltare urbană, în timp ce **evaluarea** este un proces care folosește informațiile obținute pe parcursul monitorizării pentru a stabili dacă strategia şi-a atins ținta şi a avut eficiența scontată: îndeplinirea viziunii şi obiectivelor strategice.

Monitorizarea implementării strategiei este responsabilitatea administrației publice locale, respectiv Primăria municipiului Dorohoi. Monitorizarea va presupune verificarea nivelului de implementare în perioada programată a activităților, prin colectarea datelor necesare pentru popularea bazei de date a indicatorilor de evaluare. Realizarea acestei activități va contribui la o mai bună coordonare între proiectele realizate local cu cele realizate la nivel județean și regional.

Procedura de monitorizare presupune compararea gradului de atingere a țintelor propuse cu stadiul dezvoltării municipiului la diferite momente.

Evaluarea implementării strategiei se bazează pe compararea gradului de atingere a țintelor propuse inițial cu situația dezvoltării municipiului la diferite momente. Pentru aceasta trebuie avută în vedere evoluția indicatorilor de evaluare și a stadiului la care aceștia se află în funcție de țintele aferente stabilite în cadrul obiectivelor specifice.

Evaluarea va fi realizată de către compartimentul însărcinat și cu activitatea de monitorizare. La o perioadă stabilită de către Primarul municipiului

Dorohoi, va trebui redactat un raport de evaluare a gradului de implementare a strategiei, care va cuprinde informații privind situația indicatorilor de evaluare. Pe baza informațiilor prezentate în raport, pot fi propuse eventuale modificări/actualizări ale Strategiei. La perioade mai lungi de timp (3-5 ani), precum și în cazul unor modificări administrative sau socio-economice majore, documentul strategic poate fi revizuit.

Indicatori de evaluare a implementării SIDU Dorohoi

Dezvoltarea infrastructurii rutiere și tehnico-edilitare:

- Lungimea rețelei de drumuri locale reconstruite sau modernizate;
- Lungimea variantei ocolitoare;
- Lungimea totală a rețelei simple de distribuție a apei potabile;
- Ponderea gospodăriilor racordate la rețeaua de apă potabilă;
- Lungimea rețelei noi/modernizata de canalizare publică;
- Populația conectată la rețeaua de canalizare publică;
- Ponderea gospodăriilor racordate la rețeaua de canalizare;
- Populația conectată la rețeaua de alimentare publică cu apă;
- Lungimea rețelei noi/modernizata de alimentare publică cu apă;
- Lungimea rețelei de distribuție a gazelor naturale;
- Ponderea gospodăriilor racordate la rețeaua de distribuție a gazelor naturale.
- Număr anual de pasageri ai transportului public local;
- Lungimea pistelor ciclabile;
- Numărul anual al utilizatorilor pistelor ciclabile;

Calitatea vieții și siguranța publică:

- Număr locuințe;
- Raport locuitori/locuință;
- Număr facilități de petrecere a timpului liber;
- Număr agenți de poliție;
- Număr infracțiuni la 1.000 locuitori;
- Număr accidente la 1.000 locuitori.
- Zone publice supravegheate video.

Educație și cultură, și cultură:

- Unități de învățământ reabilitate;
- Numărul laboratoare școlare;
- Numărul cazurilor de abandon școlar;
- Numărul copiilor aflați în situații de risc educațional;
- Participanți în educație sau formare la ieșirea din intervenție;

- Participanți înscriși în învățământul primar sau secundar sprijiniți;
- Participanți înscriși în învățământul terțiar sprijiniți;
- Copii sau tineri cu dizabilități sau cerințe educaționale speciale sprijiniți;
- Copii sau tineri în afara sistemului sprijiniți;
- Participanți înscriși în învățământul primar sau secundar sprijiniți;
- Participanți înscriși în învățământul terțiar sprijiniți;
- Personal didactic sprijinit;
- Situri turistice și culturale sprijinite;
- Spații deschise create sau reabilitate în zonele urbane;
- Numărul ONG-uri active în domeniul social;
- Numărul volumelor din Biblioteca orășenească;
- Numărul abonaților Bibliotecii orășenească;

Sănătate și servicii de asistență socială

- Numărul unităților medicale publice existente;
- Numărul unităților medico-sanitare reabilitate;
- Numărul cadrelor medicale specializate;
- Capacitate nouă sau modernizată pentru unități de asistență medicală (persoane/an);
- Entități care oferă asistență medical primară;
- Cabinete de asistență medicală școlară/asistență stomatologică;
- Valoarea echipamentelor medicale achiziționate;
- Capacitate nouă sau modernizată pentru unități de asistență medicală (persoane/an);
- % copiilor înscriși pe listă care beneficiază de consultații preventive active conform vârstei;
- % copiilor vaccinați conform vârstei;
- % adulților care beneficiază de servicii preventive;
- Numărul total al persoanelor cu dizabilități;
- Numărul cazurilor de violență domestică;
- Numărul cazurilor de abandon familial;
- Gradul de acoperire cu servicii sociale;
- Rata șomajului;
- Numărul beneficiarilor de VMG;
- Numărul familiilor fără venituri;
- Numărul copiilor ai căror părinți sunt plecați la muncă în străinătate;

Dezvoltarea economiei locale:

- Număr întreprinderi active;
- Cifra de afaceri totală;
- Densitatea IMM-urilor (număr IMM-uri la 1.000 locuitori);
- Număr mediu al salariaților;
- Locuri de muncă nou create;
- Numărul șomerilor indemnizați;
- Suprafață agricolă ocupată de culturi ecologice.
- Entități sprijinite pentru dezvoltarea și furnizarea de servicii pentru tineri (nr.)
- Persoane care beneficiază de programe de formare
- Participanți care au obținut o certificare/calificare;

Mediu, schimbări climatice și managementul riscurilor

- Emisii de gaze cu efect de seră estimate;
- Economii în consumul anual de energie primară;
- Utilizatori conectați la rețele inteligente;
- Număr de clădiri publice care beneficiază de sprijin pentru îmbunătățirea performanțelor energetice;
- Număr de gospodării care beneficiază de sprijin pentru îmbunătățirea performanțelor energetice;
- Consum final anual de energie;
- Suprafața infrastructurii verzi care beneficiază de sprijin în zonele urbane;
- Numărul locuitorilor care au acces la infrastructura verde nouă sau modernizată;
- Suprafață spații verzi/cap locuitor.
- Gradul de deservire a serviciilor de salubritate;
- Cantitatea de deșeuri menajere generate;
- Cantitatea de deșeuri de echipamente electrice și electronice colectată selectiv pe locuitor;
- Număr puncte de colectare selectivă a deșeurilor;
- Capacitatea de reciclare a deșeurilor;
- Cantitatea de deșeuri reciclate;
- Cantitatea de deșeuri colectate separat (tone/an);
- Numărul de acțiuni de ecologizare;
- Numărul campaniilor de informare și educare;
- Suprafața infrastructurii verzi urbane reabilitate și pregătite pentru adaptarea la schimbările climatice;
- Investiții în sisteme de monitorizare, pregătire, avertizare și răspuns în caz de dezastre;
- Numărul locuitorilor care beneficiază de investiții de reducere a riscului la inundații;

- Numărul locuitorilor care beneficiază de investiții de reducere a riscului la alunecări de teren;
- Timp mediu de răspuns la situații de urgență;
- Sisteme de monitorizare a calității aerului;
- Numărul de locuitori care beneficiază de măsuri privind îmbunătățirea calității aerului;

Dezvoltarea capacității administrative și digitalizare:

- Funcționari publici beneficiari ai sesiunilor de specializare și perfecționare în domenii de interes (achiziții publice, management de proiect, furnizare servicii publice, ECDL etc.);
- Număr servicii publice digitalizate;
- Utilizatori de servicii și aplicații digitale publice;
- Număr instituții publice incluse în programul de digitalizare;
- Servicii și produse digitale dezvoltate;
- Utilizatori ai serviciilor publice digitale;
- Număr petiții online.

Proiect cofinanțat de Fondul Social European prin Programul Operațional Capacitate Administrativă (POCA) 2014 – 2020

Titlul proiectului: ”Performanță, transparență și eficiență în slujba cetățeanului în administrația locală Dorohoi”, cod MySMIS 136104

Editor: Primăria municipiului Dorohoi, Strada Grigore Ghica 34, Dorohoi 715200

Data publicării: septembrie 2022

Conținutul acestui material nu reprezintă în mod obligatoriu poziția oficială a Uniunii Europene sau a Guvernului României.